

# PERIODICO OFICIAL

ORGANO DEL GOBIERNO DEL ESTADO DE NAYARIT

Registrado como Artículo de Segunda Clase el 1o. de Diciembre de 1921

Directora: Lic. Sandra Luz Romero Ríos  
Sección Primera

Tomo CXC

Tepic, Nayarit; 19 de Marzo de 2012

Número: 037  
Tiraje: 080

## SUMARIO

**PLAN ESTATAL DE DESARROLLO  
DE NAYARIT 2011 - 2017**

## Índice

Mensaje del Gobernador Roberto Sandoval Castañeda.....	1
<b>1. Fundamento Jurídico.....</b>	<b>2</b>
<b>2. Introducción: El Nayarit que Queremos .....</b>	<b>4</b>
<b>3. Directrices Estratégicas del Gobierno .....</b>	<b>9</b>
3.1. <i>Misión</i> .....	9
3.2. <i>Visión</i> .....	9
3.3. <i>Principios y Valores</i> .....	9
3.4. <i>Políticas Públicas</i> .....	10
3.4.1. <i>Gobernabilidad</i> .....	10
3.4.2. <i>Calidad de Vida</i> .....	10
3.4.3. <i>Desarrollo Integral</i> .....	11
3.5. <i>Objetivos Estratégicos</i> .....	11
3.6. <i>La nueva Regionalización de Nayarit</i> .....	12
<b>4. La participación social en la construcción del Plan de la Gente .....</b>	<b>13</b>
<b>5. Situación actual. Diagnóstico General.....</b>	<b>16</b>
5.1. <i>Características Generales de Nayarit</i> .....	16
5.1.1. <i>Contexto Geográfico de Nayarit</i> .....	16
5.1.2. <i>Toponimia Nayarit: Orgullo que nos Une</i> .....	17
5.2. <i>Características Demográficas de Nayarit</i> .....	17
5.2.1. <i>Demografía</i> .....	17
5.2.2. <i>Población Urbana y Rural</i> .....	20
5.2.3. <i>Migración</i> .....	20
5.2.4. <i>Grupos étnicos</i> .....	22
5.3. <i>Características naturales de Nayarit y situación ambiental</i> .....	24
5.3.1. <i>Orografía</i> .....	24
5.3.2. <i>Hidrografía</i> .....	25
5.3.3. <i>Climas</i> .....	26
5.3.4. <i>Principales Ecosistemas</i> .....	28
5.3.5. <i>Recursos Naturales</i> .....	28
5.3.6. <i>Características de Uso del Suelo</i> .....	29
5.3.7. <i>Situación ambiental</i> .....	32
5.4. <i>Potencialidades de Nayarit</i> .....	34
5.4.1. <i>Potencialidades</i> .....	34
5.4.2. <i>Infraestructura económica</i> .....	44
5.4.3. <i>Capital humano</i> .....	52
5.5. <i>Resumen de la situación de las Regiones de Nayarit</i> .....	52
5.6. <i>Problemática general identificada</i> .....	53
<b>6. Objetivos Estratégicos .....</b>	<b>57</b>
6.1. <i>Gobernabilidad</i> .....	57

Situación actual / diagnóstico general.....	57
Seguridad Pública .....	57
Derechos humanos .....	59
Eficiencia gubernamental .....	60
Desarrollo Democrático y Organismos no Gubernamentales .....	64
Vulnerabilidad ante los Fenómenos Naturales .....	67
Matriz FODA de Gobernabilidad.....	67
<i>Objetivo de Gobernabilidad.....</i>	<i>70</i>
6.1.1. Modelo de Seguridad Pública .....	70
6.1.2. Modelo de Gestión Pública y Transparencia .....	72
6.1.3. Consolidación de la Estructura de Procuración de Justicia .....	74
6.1.4. Sistema de Protección Civil en el Estado .....	75
6.1.5. Fortalecimiento de los municipios .....	76
6.1.6. El Comité de Planeación para el Desarrollo de Nayarit COPLADENAY y la participación ciudadana .....	77
6.1.7. Equidad de Género.....	78
6.2. <i>Calidad de vida .....</i>	<i>79</i>
Situación actual / diagnóstico general.....	79
Situación de la pobreza en Nayarit.....	79
Distribución de la riqueza en Nayarit .....	82
Capital humano.....	84
Desarrollo Humano .....	89
Grado de exclusión social de Nayarit .....	91
Rezagos en servicios sociales básicos.....	96
Matriz FODA de Calidad de Vida.....	107
<i>Objetivo de Calidad Vida.....</i>	<i>110</i>
6.2.1. Educación de calidad para la vida .....	110
6.2.2. Desarrollo Cultural .....	112
6.2.3. Salud para todos .....	113
6.2.4. Vivienda de Calidad.....	115
6.2.4.1. Servicios a la vivienda.....	116
6.2.5. Deporte para todos .....	117
6.2.6. Unificación Familiar .....	118
6.2.7. Población Vulnerable.....	118
6.2.8. Equidad de Género.....	119
6.3. <i>Desarrollo Integral.....</i>	<i>120</i>
Situación actual / Diagnóstico General .....	120
Crecimiento Económico de Nayarit.....	120
Productividad de Nayarit .....	127
El empleo en Nayarit.....	128
Competitividad de Nayarit .....	135
Matriz FODA de Desarrollo Integral.....	143
<i>Objetivo de Desarrollo Integral.....</i>	<i>147</i>
6.3.1. Empleos de Calidad.....	147
6.3.2. Infraestructura para el Desarrollo .....	149
6.3.3. Crecimiento Económico Sectorial y Regional .....	150
6.3.3.1. Campo y Pesca .....	150

6.3.3.2. Turismo y Desarrollo Regional .....	152
6.3.4. Compromiso con el Desarrollo Sustentable .....	153
6.3.4.1. Agua y saneamiento .....	153
6.3.4.2. Sustentabilidad Ambiental .....	154
6.3.5. Desarrollo de la Ciencia y Tecnología. ....	156
6.3.6. Equidad de Género.....	157
<b>7. Esquema Estatal de Planeación .....</b>	<b>158</b>
7.1. Esquema General de Planeación .....	159
7.2. Esquemas de Financiamiento.....	159
7.3. Evaluación del Desempeño .....	165
<b>8. Programas del Plan Estatal de Desarrollo 2011 – 2017 .....</b>	<b>169</b>
<b>9. Portafolio de Proyectos Estratégicos de Gran Alcance.....</b>	<b>171</b>
<b>11. Anexos.....</b>	<b>184</b>
Organigrama del Gobierno del Estado .....	184
Organigrama del COPLADENAY .....	185
Identificación de las Ponencias para la conformación del Plan Estatal de Desarrollo 2011 – 2017	186
Claves de Objetivo Estratégico, Tema, Objetivo Específico, Estrategia y Línea de acción. ....	233
Resultado de Asambleas Comunitarias .....	252
Índice de cuadros .....	253
Índice de gráficas.....	255
Índice de figuras .....	257



## Mensaje del Gobernador Roberto Sandoval Castañeda

Quiero ser inmortal, con sed intensa,  
porque es maravilloso el panorama  
con que nos brinda la creación inmensa;  
porque cada lucero me reclama,  
diciéndome al brillar: "¡aquí se piensa,  
también aquí se lucha, aquí se ama!".  
Éxtasis (fragmento)  
Amado Nervo

Al igual que el bardo Nayarita, estoy convencido que "aquí se piensa, también aquí se lucha, aquí se ama", estas razones fortalecen el arraigo y el compromiso con esta noble tierra Nayarita; el Orgullo que nos Une.

Las razones no han cambiado en el tiempo, pero el tiempo sí ha cambiado; y hoy es el nuevo tiempo para Nayarit; un nuevo tiempo de una vida institucional al servicio del pueblo, un nuevo tiempo en que la gente reclama de la acción política y de los políticos; honestidad, sensibilidad, cercanía y congruencia.

Un nuevo tiempo para una nueva generación que asume con pasión y firmeza su compromiso, que tiene prohibido fallarle a la gente; porque la Gente es el origen de este Gobierno, y el Plan Estatal de Desarrollo 2011-2017 es el instrumento idóneo de integración de las propuestas de todos para el Desarrollo del Estado.

Desde que inicié en la honrosa tarea de servir a la gente siempre creí que llegado el momento formaría parte de un Gobierno que lo hiciera bien; nunca ha sido fácil; hoy nos toca solucionar no solamente los problemas de pobreza, rezago e injusticia social, de una crisis de inseguridad nacional nunca antes vista, de un entorno político y económico mundial complejo, también enfrentaremos un grave problema estructural; el financiero.

Estos escenarios nos fortalecen, rompemos esquemas, igual que en el pasado y superamos todos los obstáculos para cumplir los Objetivos Estratégicos; no vamos a administrar la decadencia sino a hacer del Gobierno Estatal el ícono de esperanza y crecimiento para todos, porque; Estamos Haciendo Historia en el Presente.

La ecuación es simple; Unidos con la Gente, Unidos los sectores público y privado, Unidos con las organizaciones, Unidos. La nueva fórmula de Gobernar; Escuchar, Comprometerse y Cumplir.

Hoy Nayarit tiene un Gobierno diferente, que con la convicción de trabajar para todos está cambiando el Escritorio por el Territorio, la Protesta por la Propuesta.

Convoco a toda la Gente de Nayarit a compartir este privilegio; a que hagamos permanentemente del Gobierno un espacio plural, incluyente, moderno y sobre todo efectivo, que dé soluciones reales a problemas nuevos y añejos, a que todas y todos trabajemos Unidos y alineados al Plan Estatal de Desarrollo. Definitivamente "aquí se piensa, también aquí se lucha, aquí se ama".

**Roberto Sandoval Castañeda**  
**Gobernador Constitucional del Estado de Nayarit**

## 1. Fundamento Jurídico

El presente Plan Estatal de Desarrollo 2011-2017 está fundamentado y obedece a las disposiciones legales nacionales y estatales de planeación las cuales estipulan lo siguiente:

### **Constitución Política de los Estados Unidos Mexicanos:**

Artículo 26. A. El Estado organizará un sistema de planeación democrática del desarrollo...

...La planeación será democrática. Mediante la participación de los diversos sectores sociales recogerá las aspiraciones y demandas de la sociedad para incorporarlas al plan y los programas de desarrollo.

### **Constitución Política del Estado Libre y Soberano de Nayarit:**

ARTÍCULO 134.- Corresponde al Gobierno del Estado la rectoría del desarrollo para garantizar que sea integral, fortalezca su economía, su régimen democrático, el empleo y una más justa distribución del ingreso....

La Planeación Estatal del Desarrollo se sujetará a....:

I.- Concurrirán con responsabilidad los sectores público, social y privado... de conformidad a los objetivos nacionales, regionales y estatales.

III.- El Poder Ejecutivo, en los términos de la ley, someterá a la consulta de la ciudadanía las prioridades y estrategias del Sistema Estatal de Planeación.

### **Ley de Planeación del Estado**

ARTICULO 5º.- El Plan Estatal de Desarrollo es el documento rector conforme al cual las instituciones públicas, definirán sus políticas, estrategias y objetivos tanto en materia de inversión, como de los demás instrumentos de la planeación estatal y municipal, induciendo la participación de los sectores social y privado.

ARTICULO 7º.- Para la formulación e instrumentación del Plan Estatal de Desarrollo, el Gobernador deberá:

I.- Expedir a través de la Secretaría de Planeación y Desarrollo, la convocatoria respectiva para su formulación, con la participación democrática de la colectividad conjuntamente con las entidades y organismos públicos, mediante agendas temáticas, y aplicando las metodologías necesarias para recepcionar, clasificar y evaluar, las propuestas que se presenten hasta culminar con la integración del Plan.

### **Ley que Crea el Comité de Planeación para el Desarrollo del Estado de Nayarit:**

ARTICULO 2o.- El Comité realizará las siguientes funciones:

- a) Promover y coadyuvar, con la participación de los diversos sectores de la comunidad, en la elaboración y permanente actualización del Plan Estatal de Desarrollo, buscando su congruencia con los que a nivel global, sectorial y regional formule el Gobierno Federal.
  
- b) Fomentar la coordinación entre los Gobiernos Federal, Estatal y Municipal y la cooperación de los sectores social y privado, para la instrumentación a nivel local de los Planes: Globales, Sectoriales, Estatal y Municipales.

COPIA DE INTERNET

## 2. Introducción: El Nayarit que Queremos

El **Plan Estatal de Desarrollo 2011-2017** da cuenta de los anhelos y aspiraciones de las y los nayaritas para el futuro y muestra la forma en que todos los actores sociales **Unidos** haremos el esfuerzo por lograrlos. La tarea del Poder Ejecutivo va más allá de la mera Administración de los Recursos Públicos, alcanzar un mejor estadio de vida para todos los Nayaritas es el fin que nos orienta.

Estamos forjando el futuro con un **Gobierno Honesto** con las causas de toda la gente, que quiere transformar en hechos las promesas, algunas como las del campo, que han sido acariciadas desde antaño, otras tan sencillas que resulta inverosímil que no hayan sido cumplidas, algunas como la mejora en la salud y la educación que surgen de las demandas de los más desamparados, y otras más como la generación de los empleos tan necesarios para avanzar hacia el desarrollo integral.

Todo queda incorporado en este Plan Estatal de Desarrollo PED 2011-2017 El Plan de la Gente, desde que inició la elaboración con la publicación de la convocatoria, mostró en *111 días que el elemento principal de la planeación es la cooperación*, que con la invitación abierta se impulsó la participación democrática, que el gran esfuerzo que se realizó para integrar en un solo documento todas las voces de los y las Nayaritas ha sido exitoso.

Se presentaron 517 ponencias en 13 foros temáticos y 6 foros regionales. Se incorporaron 261 organizaciones y empresarios, adicionalmente, para estimular la participación ciudadana, se llevaron a cabo 954 asambleas comunitarias en los 20 municipios del Estado. En todos los rincones se contó con la asistencia del Gobierno para recoger las 2 862 solicitudes de la gente.

Es importante reconocer, que si bien la participación de las mujeres en todas las actividades ha aumentado en la última década, aún falta comprometer a todos los sectores para que incorporen la perspectiva de género, quedando ahora como un compromiso del Gobierno.

El PED 2011-2017 considera actividades que van desde la creación de conciencia sobre la importancia del manejo de los desechos sólidos, de invertir en tecnología que permita hacer eficiente y rentable el cuidado ecológico, constituir reglamentos de participación ciudadana, leyes y reglamentos de gestión ambiental en los diferentes niveles de jerarquías jurídicas que fortalezcan la gestión institucional en general. También se plantean estrategias de seguridad, que para tener el éxito requerido se considera fundamental la participación conjunta de Gobierno, Empresarios, Trabajadores y Sociedad Civil, con el fin de contar los mecanismos para prevenir la delincuencia y fortalecer la paz social.

En cualquier Gobierno emanado de la gente y para la gente, es preocupación que se cumplan con los Objetivos del Milenio para el año 2015 descritos por la Organización de Naciones Unidas, de procurar que los individuos en el presente y en el futuro, tengan acceso a un mejor nivel de vida, en ese sentido, el **Gobierno Cercano** planea de forma prioritaria, realizar acciones de Desarrollo Social Sustentable; para contribuir al logro de los objetivos, la salud será un tema prioritario.

Porque en Nayarit, como en el resto del país van en incremento los padecimientos de enfermedades crónico degenerativas, la mortalidad infantil y la pobreza son factores de estrecha relación, un parto mal atendido conlleva a medio millón de mujeres en el mundo a la muerte por esa causa al año. En este sentido, los niños y las niñas que pierden a sus madres corren un mayor riesgo de caer en niveles de pobreza extrema, asimismo, las condiciones de las niñas y los niños se ven deterioradas en alimentación, desarrollo y salud, generando un círculo vicioso; algunas situaciones se pueden eliminar con la atención médica durante el parto, así como el fácil acceso a centros de salud por cualquier complicación, en esa lógica, la creación del *Hospital Materno Infantil* será factor de cambio en la calidad de vida de la gente de Nayarit.

En esta comunión, estamos decididos a cambiar el rostro del sistema de salud, el énfasis estará en la medicina preventiva; porque, el mejor pueblo no es en el que mejor se cura; sino el que menos se enferma. Tenemos el reto de atender emergentemente los problemas de obesidad, tabaquismo, alcoholismo, drogadicción, estrés, violencia familiar y el deterioro de las redes familiares sociales.

Por otra parte, para el **Gobierno Innovador**, la educación para los individuos es una oportunidad para tener mejores condiciones de vida; pues es inversión en capital humano lo que puede dar acceso a mejores empleos, ingresos más elevados, y de esta forma, puede ser un aliado para romper con el ciclo vicioso de la pobreza extrema. La educación básica es la base del sistema educativo nacional, ya que es en este nivel donde se adquieren los conocimientos fundamentales para continuar con otra preparación y/o desempeñarse en el mercado laboral.

El compromiso con la educación básica por parte del Estado no sólo debe reflejarse con mayores recursos o aumento en la participación del gasto en educación, sino también en la *adopción de medidas innovadoras de evaluación, prácticas pedagógicas, y nuevas políticas para la contratación de maestros, que redunde en mejores resultados.*

Es necesario fortalecer la evaluación como el factor determinante en la mejora de la calidad del sistema educativo, bajo un esquema de planeación conjunta de las autoridades locales y de las entidades educativas federales; de tal forma que los recursos asignados se utilicen de manera eficiente y repercutan en el proceso de aprendizaje de las alumnas y los alumnos.

Por otra parte, atender el desarrollo de la cultura, permite formar seres humanos racionales, críticos y éticamente comprometidos, ya que la cultura incluye el lenguaje, las costumbres, prácticas, códigos, normas y reglas de la manera de ser, vestimenta, religión, rituales, normas de comportamiento y sistemas de creencias de las personas y si el ideal es mejorar la calidad de vida, las personas deben tener la capacidad de decidir la forma en que quieren vivir, comprendiendo las responsabilidades de sus decisiones.

El **Gobierno Comprometido**, busca desarrollar el Estado de Nayarit de forma Integral reorientando las verdaderas necesidades de las regiones y vincularlas con el desarrollo de la ciencia y la tecnología; así pues, se planea llevar a cabo importantes mega-proyectos, que cambien sustancialmente el rostro de Nayarit, a través del *Programa Estatal de Infraestructura.*

La distribución de los recursos hidráulicos en el mundo es muy variada, existiendo áreas con exceso de agua, y otras tan áridas que es prácticamente imposible la vida humana. Nayarit es un Estado que cuenta con una gran cantidad de fortalezas naturales para su desarrollo; entre ellas están los recursos hídricos, que ahora se planea sean explotados de manera integral.

El *Canal Costa de Oro* con 130 kilómetros de longitud generará una nueva infraestructura de captación, conducción y distribución de agua para el riego agrícola de 87 365 hectáreas en primera instancia.

El *Acueducto San Rafael-Tepic*, llevará 1 473 l.p.s. de agua desde la Presa derivadora San Rafael a la ciudad de Tepic, a una distancia de 35.2 Kilómetros.

Para integrarnos al Crecimiento Económico Nacional, se espera ampliar la cobertura portuaria nacional del Pacífico Mexicano, con el *Puerto de Altura en Palmar de Cuautla* para el comercio y el transporte marítimo.

A fin de detonar el desarrollo, Nayarit requiere de un sistema de transporte multimodal que permita el enlace entre los sistemas; carretero, portuario, ferroviario y aeroportuario, porque facilita el comercio al permitir el acceso de productos a nuevos mercados, promueve el turismo, fomenta un desarrollo social más equilibrado, aumenta la productividad de personas y empresas, mediante la reducción de costos operativos y tiempos de traslados, con el respeto al medio ambiente en este tenor; se encuentra el *Plan Carretero y Ferroviario*, que comprende obras tan importantes como:

Libramiento Ferroviario para mejorar la seguridad y sustentabilidad reduciendo los impactos negativos en la población de Tepic, se espera reubicar 26 kilómetros del trazo actual.

Carretera Ruiz-Zacatecas, tramo para conclusión de 19.3 kilómetros restantes, localizados entre los Municipios de Ruiz y el Nayar, al noroeste de la Sierra Madre Occidental.

Autopista Tepic-San Blas, 32 kilómetros para darle conectividad a Tepic y a los visitantes de la zona norte, a la zona metropolitana de Jalisco, Zacatecas y Aguascalientes.

Libramiento Carretero Norte, ruta interna de 30 kilómetros en la capital para descongestionar el tráfico, de una vialidad de conexión periférica que ya se ha convertido en una vía rápida urbana.

Autopista Jala – Compostela – Puerto Vallarta, proyecto inter-estatal, que pretende reducir los tiempos de recorrido hacia la costa sur de Nayarit, con 184 kilómetros de caminos seguros (de autopista de altas especificaciones).

Carretera Panorámica Las Varas-San Blas, promover por los 66 Kilómetros de recorrido por el boulevard, una ruta turística por sí misma.

Autopista Tepic-Compostela, 27 Kilómetros de carretera segura, con la finalidad de reducir costos de operación y traslado de personas y mercancías, hacia uno de los municipios de donde diariamente se traslada una cantidad importante de personas.

Carretera Tepic-Aguascalientes, proyecto inter-estatal pendiente de concluirse en el municipio de la Yesca.

Muestras claras de que somos un **Gobierno de Resultados**, tiene que ver con la vivienda digna y decorosa, factor determinante para la integración de las familias y el desarrollo de las capacidades de sus integrantes, toda vez que su tamaño y características, así como el acceso a servicios esenciales influyen en la salud y clima educacional, entre otros aspectos, que influyen en la calidad de vida y desarrollo de las potencialidades humanas.

La gestión y promoción para la construcción de 10 mil viviendas a las que el Gobierno de la Gente en Nayarit se ha comprometido para esta administración, representa un importante reto en la provisión de servicios que garanticen el cumplimiento del mandato constitucional en torno a la vivienda digna y medio ambiente adecuado para el desarrollo y bienestar de las familias. El proyecto está dirigido a los segmentos de población de menores ingresos, sin menoscabo del crecimiento habitacional ordenado, completamente ligado a los esquemas de planeación urbana.

No solamente con mayor número de efectivos se reduce la inseguridad, se requiere también de un cuerpo policiaco satisfecho, que tenga la confianza de que su propia familia se encuentra en un lugar confortable y seguro. Es así, que una de las acciones inmediatas de este Gobierno, es la construcción de la primera etapa del conjunto habitacional para el cuerpo de seguridad, consistente en 300 *viviendas para policías*, con ello se estimula a las y los elementos a sentirse más identificados con el Gobierno y con la gente, y fortalece su compromiso por la seguridad de Nayarit.

El turismo es una actividad que debemos estimular por lo que significa en ingreso de divisas para el Estado, creación de empleos y desarrollo de las regiones. Queremos que las opciones en el turismo estatal crezcan y que sus efectos benéficos se multipliquen en todo Nayarit. Por ello, trabajaremos en el desarrollo de la infraestructura y de los servicios que apoyen el turismo de todo tipo. Consciente de ello el **Gobierno Competitivo**, lleva a cabo proyectos para articular la vocación turística de la región costa norte de Nayarit con la región sur de Sinaloa y aprovechar el Desarrollo del Centro Integralmente Planeado Pacífico CIP, conjuntando 184 kilómetros de proyecto promueve el *CIP Pacífico y el Corredor Económico del Norte*.

Del mismo modo, consolidar en la región costa sur, la zona del Capomo como proyecto Integral que junto con Litibú conforma el *CIP Riviera Nayarit*.

El desempeño del sector turístico responde no solamente a las políticas diseñadas para este fin, sino que también está influido por el desempeño de la economía en su conjunto y aún más por factores coyunturales, por lo que se convierte en vital necesidad plantear diversas alternativas para detonar la economía del Estado.

El conocimiento que se genera con la Ciencia y la Tecnología, debe aplicarse a resolver nuestros problemas sociales, además las instancias del gobierno deben fomentar un ambiente propicio para que las empresas sean más competitivas, la ubicación estratégica de los municipios de Tepic y Xalisco en el centro de la entidad, el tamaño de la población y la disponibilidad de servicios y mano de obra calificada, vuelven a la zona apta para la construcción de un *Complejo Agroindustrial*.

Por otra parte, se impulsará la creación de empleos para profesionistas y técnicos, son oportunidades reales para las y los jóvenes, a partir de la instalación de *industrias; comenzando con una ensambladora* de partes automotrices, asegurando de inicio 2 500 empleos, con amplia proyección de crecimiento.

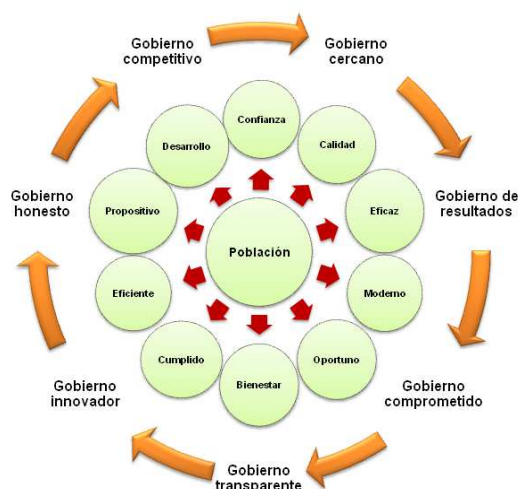
Los milagros no existen en el tema del desarrollo económico y social de los pueblos; los milagros se construyen, y la manera más adecuada para ello es invertir de manera creciente y constante en la formación de capital humano de calidad, en la investigación científica, la tecnología y los esquemas de innovación, sólo con un Gobierno que comprenda la importancia de impulsar el desarrollo científico y tecnológico con las actividades productivas se puede consolidar el desarrollo integral.

En este sentido, el *Plan Ganadero Estatal* propone el mejoramiento integral y la tecnificación de la ganadería en Nayarit, propiciando la mejora en la calidad genética y la explotación de la actividad.

La construcción y puesta en marcha del *Rastro Tipo Inspección Federal*, planea insertar a Nayarit en la Industria cárnica.

El trabajo apenas empieza, el **Gobierno Transparente** no se amedrenta ante la grave situación financiera en que inicia su ejercicio; para ello ha puesto en acción de manera inmediata, un *Plan de Austeridad*, que da la pauta junto con un intenso trabajo de gestión para sanear las finanzas y planear cuidadosamente los recursos, para reducir el gasto corriente, privilegiando el gasto para la inversión; con la idea clara que el manejo de los recursos económicos sólo son un medio para alcanzar los Objetivos Estratégicos del Gobierno, que lo más importante es la creatividad para llevar a cabo el quehacer institucional y el acompañamiento permanente de la Gente.

Figura 1.-Esquema de trabajo institucional





### 3. Directrices Estratégicas del Gobierno

#### 3.1. Misión

Ser un gobierno cercano a la gente, comprometido socialmente, equitativo, solidario, incluyente, honesto y eficiente, que trabaje para mejorar la calidad de vida de las y los nayaritas, especialmente de quienes menos tienen; impulsar el desarrollo integral en un marco de respeto al entorno natural e interinstitucional, propiciando así, un clima de Gobernabilidad.

#### 3.2. Visión

Lograr un Estado con altos índices de desarrollo en todas sus regiones basado en un nuevo modelo, promotor del empleo, aprovechando de manera sustentable los recursos naturales, creando la infraestructura pública y apoyando la investigación científica, tecnológica e innovación que incremente la productividad, detone nuevas opciones que fortalezcan a los diversos sectores económicos, y que se traduzca en un crecimiento integral generador de bienestar social, incluyente y equitativo.

#### 3.3. Principios y Valores

Los **Principios** y los **Valores** que conducirán la práctica diaria del **Gobierno del Estado** no emanan de la retórica, sino de la obligación adquirida voluntariamente; La **Confianza** que fue conferida al Gobierno del Estado; es la razón más importante para asumir con **Responsabilidad** el **Compromiso** de conducir el destino de los y las Nayaritas durante los próximos seis años. Compromiso enmarcado en un clima de **Respeto a** la diversidad de pensamientos y posturas ideológicas, con el ideal del **Esfuerzo Compartido** de la Sociedad y el Gobierno, de atender y proporcionar resultados positivos, procediendo siempre con **Honestidad y Humildad** ante las personas y entre las instituciones, pero con la **Firmeza** y **Disciplina** para optimizar el uso de todos los recursos de que se dispone para su realización.

El aprendizaje obtenido por la **Experiencia** en la vida del servicio público, se aprecia como una **Fortaleza**, que se potencia cuando se conjunta con el de cientos de trabajadoras y trabajadores que han contribuido en todas las dependencias a cimentar la organización político – económico – social en que nos desenvolvemos.

La coexistencia **Armónica y Equilibrada** de todos los actores sociales, es el fin que persigue la Administración Pública Estatal, para que la **Justicia** se manifieste en la **Solidaridad** de acciones permanentes con la gente, especialmente con los que menos tienen.

**Racionalidad y Disciplina.** Evitar la discrecionalidad, eliminar los gastos innecesarios y ejercer el presupuesto acorde a lineamientos y criterios de austeridad, propiciando un ambiente laboral en el que las servidoras y servidores públicos se desempeñen en forma eficaz, eficiente y humana para atender las demandas, necesidades y servicios de la población.

Las políticas públicas y los programas que se ejecuten deben aplicarse en un marco de **Transparencia**, acceso a la información y rendición de cuentas, con el objetivo de combatir la corrupción.

Aplicar las leyes y reglamentos vigentes en todas las acciones del Gobierno del Estado, así como garantizar los derechos de las y los nayaritas, a través de la difusión y respeto a la **Legalidad**.

El Gobierno del Estado siempre será un aliado de la **Democracia**, siempre estará vigilante de la **Seguridad** de su gente, y **Unidos** conservará siempre la esencia de ser un **Gobierno Comprometido con Nayarit, Comprometido con México**.

### 3.4. Políticas Públicas

#### 3.4.1. Gobernabilidad

##### **Política de Calidad Institucional**

Legitimar la confianza de la población en sus instituciones, con un Gobierno racional, comprometido y cercano, que impulse la cultura de calidad como principio de trabajo; que modernice, sistematice y haga eficientes los servicios que se proporcionan a la sociedad, y que utilice como estrategia la Innovación en todas sus acciones.

##### **Política de Seguridad**

Recuperar y mantener la tranquilidad y el orden en todos los rincones del Estado, garantizando la integridad física y material de toda la sociedad.

##### **Política de Legalidad**

Actualizar el marco jurídico acorde al contexto actual, previendo las acciones prospectadas en el ámbito municipal, federal y estatal, para generar un clima de certeza a la sociedad y a las instituciones.

##### **Política de Servicios**

Eliminar la discrecionalidad en las actividades del Gobierno, utilizando criterios de racionalidad, disciplina, eficiencia, transparencia y rendición de cuentas de los recursos públicos económicos y materiales, para instituir más y mejores programas de obras y acciones.

#### 3.4.2. Calidad de Vida

## **Política de salud**

Proporcionar efectivamente a toda la gente de Nayarit, el servicio de prevención y curación de la enfermedad, en instalaciones renovadas, con personal profesional en el cuidado y la atención médica de las enfermedades, siempre con actitud de calidad y con calidez.

## **Política de Educación**

Vincular la educación con el desarrollo del Estado, orientando la oferta educativa media superior y superior con la ciencia y la tecnología, hacia la generación de capacidades, habilidades, aptitudes, actitudes y conocimiento que propicien contextos idóneos para que el potencial productivo de cada región se consolide, al tiempo que se alcanza la cobertura total en el nivel de educación básica y mejora la calidad del Sistema Educativo Estatal.

### **3.4.3. Desarrollo Integral**

#### **Política para el Campo**

Propiciar en unidad con las productoras y los productores y las organizaciones sociales del campo; esquemas de producción rentable, que articulen las cadenas productivas de cada región del Estado de acuerdo a sus características agroecológicas, para que los resultados induzcan al crecimiento de los niveles de bienestar de todas y todos los nayaritas.

#### **Política para el Desarrollo Económico**

Detonar el crecimiento económico del Estado, mediante la operación de programas de creación regulada de infraestructura y servicios públicos para el desarrollo agropecuario, pesquero, acuícola, silvícola, minero, industrial, manufacturero, turístico, comercial y de servicios; así como acciones de fomento a la inversión pública y privada que permitan sentar las bases para la generación de empleos permanentes y de calidad que eleven el nivel de vida de las y los nayaritas.

#### **Política para el Fomento de las Actividades Productivas**

Impulsar la mejora regulatoria y la simplificación de trámites a través de un marco regulatorio eficiente y transparente, que agilice la apertura de nuevas empresas formales y el desarrollo competitivo de las Micro, Pequeñas y Medianas Empresas (MiPyMEs) y con el impulso del financiamiento a través de los distintos fondos de fomento federales y estatales y la vinculación entre las distintas cámaras, organismos empresariales, asociaciones civiles, universidades, secretarías y entidades federales, estatales y municipales, e instituciones y fundaciones tecnológicas.

### **3.5. Objetivos Estratégicos**

#### **Objetivo Estratégico General**

Administrar y gestionar los recursos económicos con eficiencia, eficacia, economía, transparencia y honradez para lograr una mejor calidad de vida de la población nayarita.

### Gobernabilidad

Lograr la convivencia armónica entre el Gobierno y los Actores Sociales, Económicos y Políticos en el marco del Estado de Derecho, de un Gobierno Eficiente y Cercano a la Gente que identifique y arraigue a las y los nayaritas.

### Calidad de Vida

Alcanzar el bienestar social de las y los habitantes del Estado de Nayarit, a través de Políticas Públicas cercanas a la gente; que consoliden el Desarrollo Sustentable, Económico, Social y Político.

### Desarrollo Integral

Sentar las bases para incrementar la Competitividad del Estado de Nayarit en el contexto Nacional e Internacional, mediante la acción coordinada del Gobierno Estatal con los Sectores Público y Privado, creando el escenario adecuado para que mejoren las condiciones materiales de vida de la Gente.

## 3.6. La nueva Regionalización de Nayarit

Figura 2.- La nueva regionalización de Nayarit



Fuente: INEG. Marco Geostadístico Municipal 2005 y 2010, Secretaría de Planeación, Programación y Presupuesto.

La nueva regionalización responde sobre todo a la identificación de las vocaciones económicas de las regiones. Las disparidades entre las regiones reclaman políticas públicas diferentes.

#### **4. La participación social en la construcción del Plan de la Gente**

##### **“Estamos Haciendo Historia en el Presente”**

La instalación del Comité de Planeación para el Desarrollo del Estado de Nayarit (COPLADENAY), marcó el inicio de los trabajos institucionales de participación social para la formulación del Plan Estatal de Desarrollo 2011-2017.

Con la publicación y difusión de la convocatoria, se invitó a los tres órdenes de gobierno: federal, estatal y municipal, a la sociedad civil, empresarias y empresarios, a los grupos étnicos, productoras y productores rurales, instituciones educativas, investigadoras e investigadores, académicos, clubes de servicio, cámaras empresariales organismos y asociaciones, a los medios de comunicación, así como a la ciudadanía nayarita a participar en la formulación del Plan de la Gente.

Se desarrollaron con amplia participación los foros: Foros Temáticos, Regionales y Ciudadanos. En los foros temáticos y regionales se presentaron en total 517 ponencias. En el foro ciudadano se realizaron 954 asambleas comunitarias en los 20 municipios.

En los 13 foros temáticos se presentaron 401 ponencias:

- ✓ Gobernabilidad
- ✓ Calidad de Vida
- ✓ Desarrollo Integral
- ✓ Cultura
- ✓ Ciencia y Tecnología
- ✓ Campo y Pesca
- ✓ Desarrollo Institucional Municipal
- ✓ Equidad de Género
- ✓ Educación
- ✓ Empresarial
- ✓ Salud
- ✓ Sustentabilidad Ambiental y Urbana

En los 6 Foros Regionales, se presentaron 116 ponencias.

- ✓ Centro
- ✓ Sur
- ✓ Norte
- ✓ Costa Sur
- ✓ Sierra
- ✓ Laguna de Sta. María del Oro

Foros Ciudadanos.- Con el propósito de ampliar la participación ciudadana, se llevaron a cabo 954 asambleas comunitarias en los 20 municipios del Estado. Se recopilaron 2 862 solicitudes, las cuales se enumeran a continuación.

**Cuadro 1.- Asambleas comunitarias en los 20 municipios**

Regiones / Municipios	Peticiones	Regiones / Municipios	Peticiones
<b>Región Norte</b>	<b>509</b>	<b>Región Sur</b>	<b>448</b>
Acaponeta	121	Ahuacatlán	56
Rosamorada	117	Amatlán de Cañas	87
Ruiz	167	Ixtlán del Río	102
Tuxpan	104	Jala	53
<b>Región Costa Norte</b>	<b>739</b>	Santa María del Oro	122
San Blas	147	San Pedro Lagunillas	28
Santiago	372	<b>Región Costa Sur</b>	<b>442</b>
Tecuala	220	Bahía De Banderas	79
<b>Región Centro</b>	<b>502</b>	Compostela	363
Tepic	437	<b>Región Sierra</b>	<b>222</b>
Xalisco	65	Del Nayar	134
		Huajicori	56
		La Yesca	32
		<b>Total</b>	<b>2 862</b>

Fuente: Secretaría de Planeación, Programación y Presupuesto 2012.

Asimismo, se estableció un buzón en línea del Plan Estatal de Desarrollo, donde se recibieron en total 95 ideas, peticiones y propuestas, las cuales se tomaron en cuenta en los planteamientos propositivos del presente Plan.

De esta manera, el Plan no sólo cumple con el mandato de la Constitución Política y la Ley de Planeación del Estado de Nayarit, sino que se formuló con estricto apego a los resultados de la participación social a través de los distintos foros, que dio paso a la definición de la Visión, Misión, Objetivos, Estrategias y Líneas de Acción.

Así el Plan Estatal de Desarrollo 2011-2017, nace con toda la legitimidad jurídica - social y sobre todo con la aspiración principal de incluir desde su concepción, el compromiso de ser un gobierno cercano a la gente.

Alineación del Plan Estatal de Desarrollo

El PED 2011-2017 incluye un Portafolio de Proyectos Estratégicos para guiar las acciones del Gobierno en una visión de futuro.



La planeación es un proceso continuo, por lo que se tendrá que alinear el Plan Estatal al Plan Nacional del Desarrollo 2012-2018 una vez que el Gobierno Federal publique el documento rector del desarrollo nacional.

## 5. Situación actual. Diagnóstico General

### 5.1. Características Generales de Nayarit

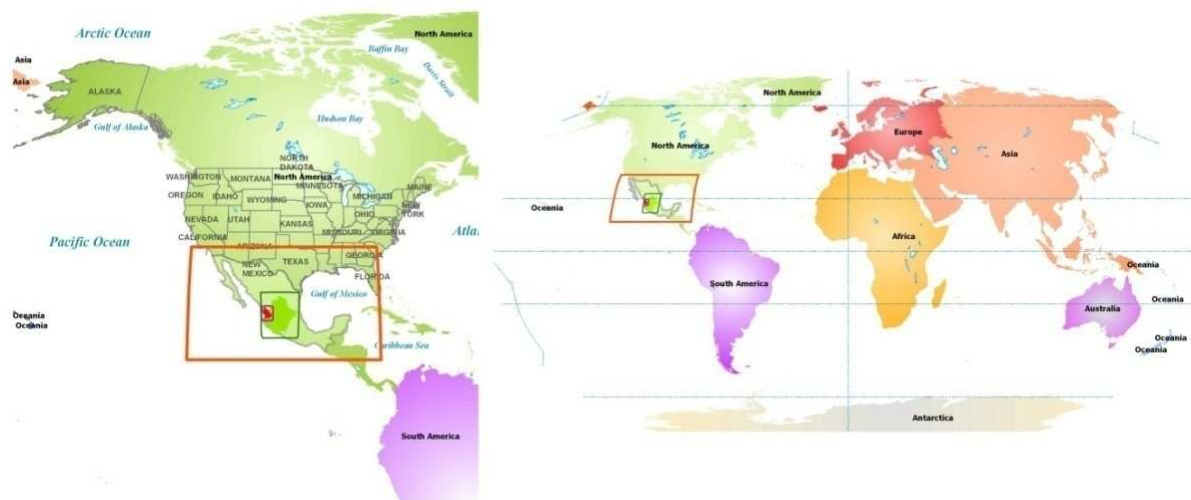
#### 5.1.1. Contexto Geográfico de Nayarit

El Estado de Nayarit está ubicado en el occidente de la República, entre las siguientes coordenadas geográficas extremas:

- Al norte 23° 05' de latitud norte.
- Al sur 20° 36' de latitud norte.
- Al este 103° 43' de longitud oeste.
- Al oeste 105° 46' de longitud oeste.

Limita al norte con los Estados de Durango y Sinaloa, al este con los Estados de Jalisco, Durango y Zacatecas, al sur con Jalisco y el Océano Pacífico y al oeste con el Océano Pacífico.

Figura 3.- Ubicación de Nayarit en el contexto nacional e internacional



Fuente: Instituto Nacional de Estadística y Geografía INEGI. Marco Geoestadístico Municipal 2005; ESRI. Cartografía Base.



Forma parte de la Región Centro-Occidente de México conformados por los Estados de:

**Figura 4.- Nayarit en el contexto de la Región Centro occidente**

1. Aguascalientes
2. Colima
3. Guanajuato
4. Jalisco
5. Michoacán
6. Nayarit
7. Querétaro
8. San Luis Potosí
9. Zacatecas



Fuente: INEGI. Marco Geostatístico Municipal 2005.

### 5.1.2. Toponimia<sup>1</sup> Nayarit: Orgullo que nos Une

El nombre del Estado Nayarit se debe al célebre caudillo, legislador y Rey de la etnia Cora cuyo nombre era Naye, Nayar o Nayarit; este personaje fue el fundador del reino de Huacica o Xécora en las partes altas de la Sierra Madre Occidental. Este reino resistió a los conquistadores españoles por más de 200 años. "Nayarit significa hijo de Dios que está en el cielo y en el sol".

El Rey Nayar inició su reinado, aproximadamente en el año 1500; muerto Nayarit, no se precisa la fecha, le sucedieron otros caudillos como Tenamachtli quien entre los años 1549 y 1562 encabezó las rebeliones del reino y 200 años después de que llegaron los españoles a México, en 1722, pese a una heroica defensa, fueron derrotadas las tribus Coras en la Mesa del Nayar, encabezadas por el caudillo Tlahuitole.

Los restos mortales de Tlahuitole y del Rey Nayarit fueron trasladados a la capital de la Nueva España, donde en febrero 1723 serían quemados, en presencia de la población, por órdenes del provisor y vicario general de Indias, doctor Juan Ignacio de Castorena Urzúa y Goyoneche. Después de este hecho, Nayarit fue venerado fanáticamente por los Coras, según hace constar Fray Antonio Arias de Saavedra.

## 5.2. Características Demográficas de Nayarit

### 5.2.1. Demografía

Nayarit está integrado por 20 municipios, su territorio comprende una superficie de 28 073 kilómetros cuadrados, incluyendo las Islas Marías, lo que representa el 1.4 por ciento de la superficie nacional, ocupa el vigésimo tercer lugar en el país en tamaño.

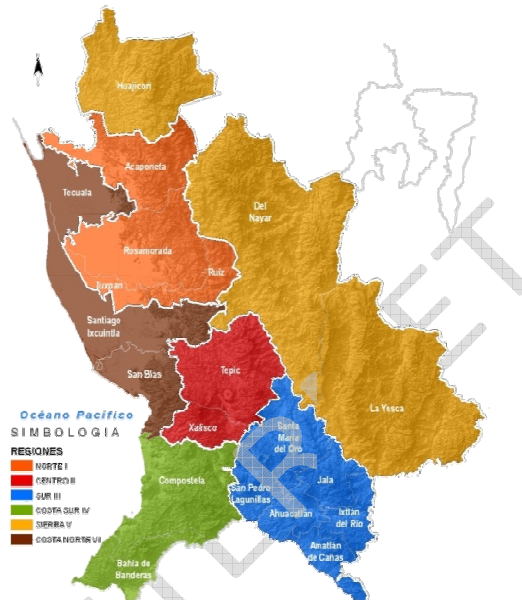
Los 20 municipios que integran al estado de Nayarit, están agrupados en seis regiones económicas:

<sup>1</sup> Fuente: Instituto Nacional para el Federalismo y el Desarrollo Municipal INAFED, Enciclopedia de los Municipios de México, 2009.

**Cuadro 2.- Nayarit sus Regiones y Municipios**

**Regiones y**

Región	Municipio	Porcentaje de Superficie Estatal
Centro	Tepic	5.9%
	Xalisco	1.8%
	<b>Total Centro</b>	<b>7.7%</b>
Costa norte	San Blas	3.1%
	Santiago Ixcuintla	6.2%
	Tecuala	3.8%
	<b>Total Costa Norte</b>	<b>13.1%</b>
Costa sur	Bahía de Banderas	2.8%
	Compostela	6.8%
	<b>Total Costa Sur</b>	<b>9.5%</b>
Norte	Acaponeta	5.1%
	Rosamorada	6.6%
	Ruiz	1.9%
	Tuxpan	1.1%
	<b>Total Norte</b>	<b>14.7%</b>
Sierra	Del Nayar	18.5%
	Huajicori	8.0%
	La Yesca	15.5%
	<b>Total Sierra</b>	<b>42.0%</b>
	Ahuacatlán	1.8%
Sur	Amatlán de Cañas	1.9%
	Ixtlán del Río	1.8%
	Jala	1.8%
	San Pedro	1.9%
	Lagunillas	1.9%
	Santa María del Oro	3.9%
	<b>Total Sur</b>	<b>13.0%</b>



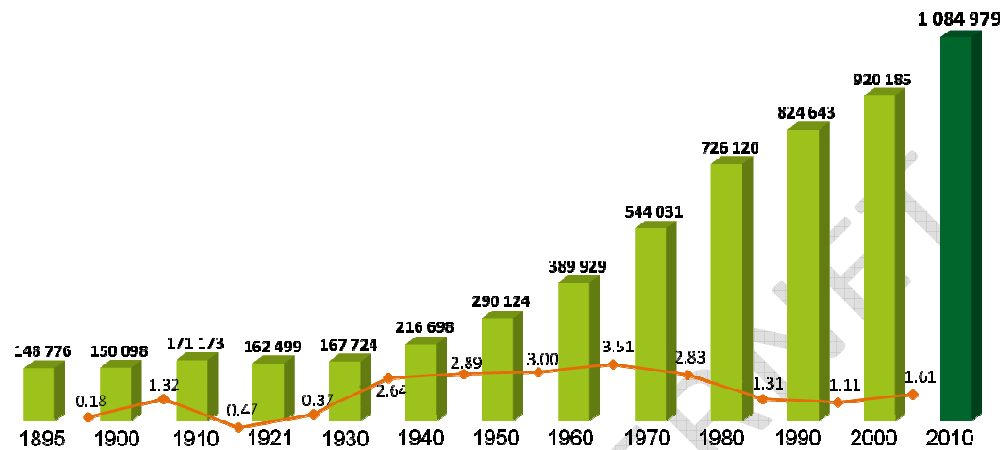
estadístico Municipal,  
Programación y

Fuente: INEG. Marco Geostadístico Municipal, Secretaría de Planeación, Programación y Presupuesto 2010.

La población total del Estado de Nayarit en el año 2010 es de 1.084 millones de habitantes<sup>2</sup>, lo que representa el 0.97 por ciento de la población total en el país, ocupando el lugar número 29 a nivel nacional por tamaño poblacional. En esta última década, del 2000-2010, la tasa de crecimiento promedio anual fue de 1.61 por ciento; la más alta desde los años 80's, sobresale el acelerado crecimiento poblacional del municipio de Bahía de Banderas que en los últimos 10 años, duplicó en número de habitantes de 59,808 en el 2000 a 124,205 en el 2010.

<sup>2</sup> Fuente: INEGI. Censo de Población y vivienda 2010.

Gráfica 1.- Población total y tasa de crecimiento promedio anual, de 1895 a 2010



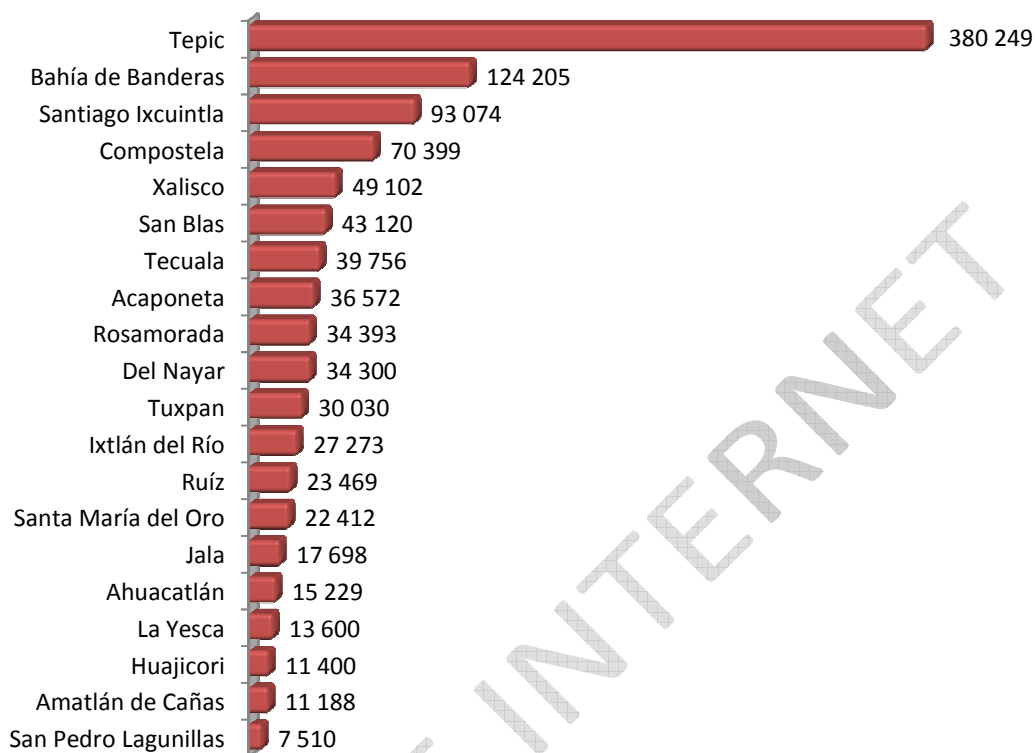
Fuente: INEGI Censos de población de 1895 al 2010.

La densidad demográfica del Estado de Nayarit de 33 habitantes por kilómetro cuadrado en el año 2000 pasó a 38 habitantes por kilómetro cuadrado para el 2010. Por debajo de la media nacional que es de 57 habitantes por kilómetro cuadrado.

La concentración demográfica se presenta en los municipios de:

1. Tepic 35 por ciento
2. Bahía de Banderas 11.4 por ciento
3. Santiago Ixcuintla 8.6 por ciento

Juntos concentran más de la mitad de la población estatal.

**Gráfica 2.- Número de habitantes por municipios**

Fuente: INEGI Censo de Población y vivienda 2010.

### 5.2.2. Población Urbana y Rural

Nayarit es considerado un Estado urbano, ya que en el año 2010, el 69 por ciento de la población habita en áreas urbanas y el 31 por ciento en rurales. A nivel nacional, el dato es de 77 y 23 por ciento respectivamente.

**Cuadro 3.- Distribución porcentual de la población Urbana y Rural.**

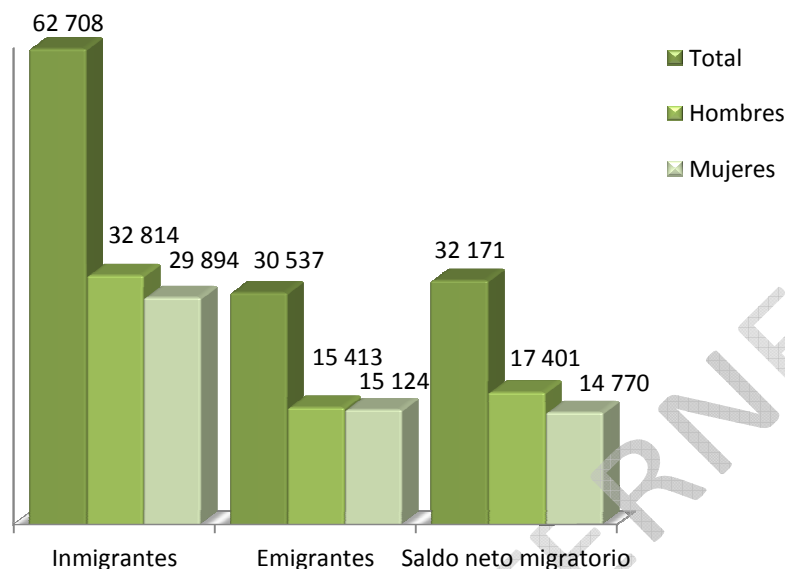
Ámbito	Porcentaje de población urbana		Porcentaje de población rural %	
	2005	2010	2005	2010
Estatal	66%	69%	34%	31%
Nacional	76%	77%	24%	23%

Fuente: INEGI. Censo de Población y Vivienda 2005, Censo de Población y Vivienda 2010.

### 5.2.3. Migración

Conforme a los últimos datos del INEGI, Nayarit expulsó 30.5 mil personas del 2005 al 2010 y recibió 62,708 por lo que el saldo neto migratorio es positivo de +32,171 personas, mismas que se suman al crecimiento poblacional de la entidad.

**Gráfica 3.- Población inmigrante, emigrante y saldo neto migratorio interno en los últimos cinco años, por sexo**



Fuente: INEGI. XI Censo General de Población y Vivienda, 1990; XII Censo General de Población y Vivienda 2000; Censo de Población y Vivienda 2010.

Según estudio realizado por la Universidad Autónoma de Nayarit<sup>3</sup>, la migración se explica por cuatro fenómenos o dimensiones de tipo migratorio identificados:

1. *Intra-regional*.- Inmigración de otros estados de la república, con fines de trabajar como:

- Jornaleros agrícolas (inmigración principalmente a la región norte de Nayarit para el cultivo y cosecha de productos agrícolas).
- Por cambios económicos de tipo turístico en los municipios de Bahía de Banderas y Compostela o Riviera Nayarit (trabajadores de la construcción, mujeres para el trabajo doméstico, personal para servicios turísticos y profesionistas).
- Inmigrantes extranjeros que llegan a trabajar a las cadenas transnacionales de hoteles para la operación de las mismas a la Riviera Nayarit.
- Mano de obra en la construcción de las Presas El Cajón (terminada en el 2006) y la Presa La Yesca (en construcción).

2. *Intra-municipal*.- Que se da internamente entre los mismos municipios del Estado con fines laborales.

- Jornaleros agrícolas (emigración principalmente de indígenas de la Sierra a la Región Norte de Nayarit para el cultivo y cosecha de productos agrícolas).
- Por cambios económicos turísticos en los municipios de Bahía de Banderas y Compostela o Riviera Nayarit (trabajadores de la construcción, mujeres para el trabajo doméstico, personal para servicios turísticos y profesionistas).

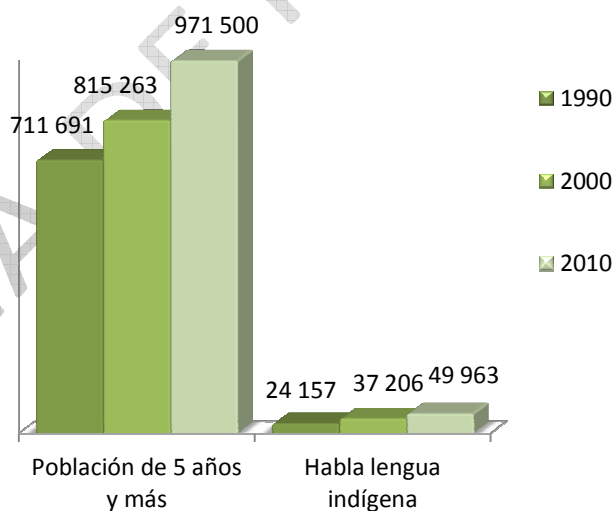
<sup>3</sup>Fuente: Revista, No. 3, Año 2, Nayarit como un estado de múltiples dimensiones migratorias, junio 2010, UAN, publicada en <http://fuente.uan.edu.mx/publicaciones/>

- Llegada de la población rural a las áreas urbanas.
  - Migración de estudiantes a localidades con escuelas de nivel medio superior y superior (principalmente a Tepic).
3. *Transmigración*.- Los migrantes que utilizan al territorio de Nayarit como paso del centro y sur de México y de América, para llegar a la frontera con los Estados Unidos.
  4. *Emigración de nayaritas hacia los Estados Unidos de Norte América*.- A pesar del desarrollo económico de la Región Costa Sur, existe expulsión de población de esta zona que emigra a los E.E.U.U.

#### 5.2.4. Grupos étnicos

En Nayarit, la presencia de habitantes que hablan alguna lengua indígena es de cinco por cada 100 personas, menor, en comparación al resultado nacional de seis de cada 100.

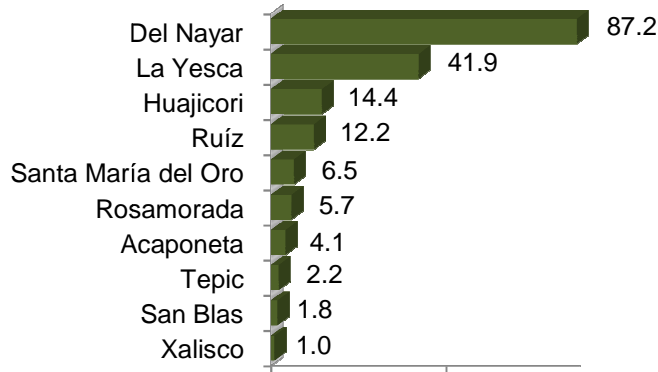
**Gráfica 4.- Población de 5 años y más, y población hablante de lengua indígena, 1990, 2000 y 2010**



Fuente: INEGI. XI Censo General de Población y Vivienda, 1990; XII Censo General de Población y Vivienda 2000; Censo de Población y Vivienda 2010.

La población indígena se concentra principalmente en la Región Sierra, especialmente en el municipio de El Nayar, el 87 por ciento de su población es indígena y en su mayoría de la etnia Cora.

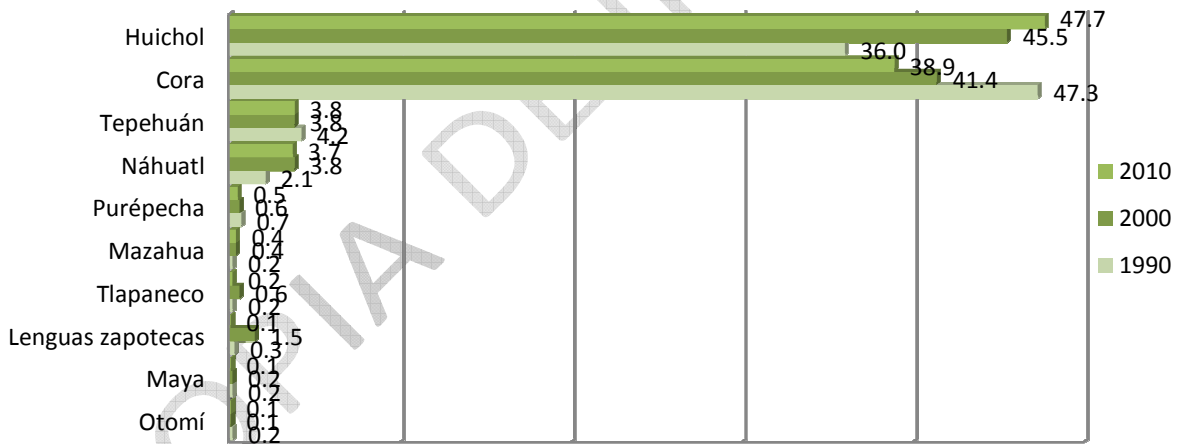
**Gráfica 5.- Municipios con mayor porcentaje de población de 3 años y más hablante de lengua indígena**



Fuente: INEGI. Censo de Población y Vivienda 2010.

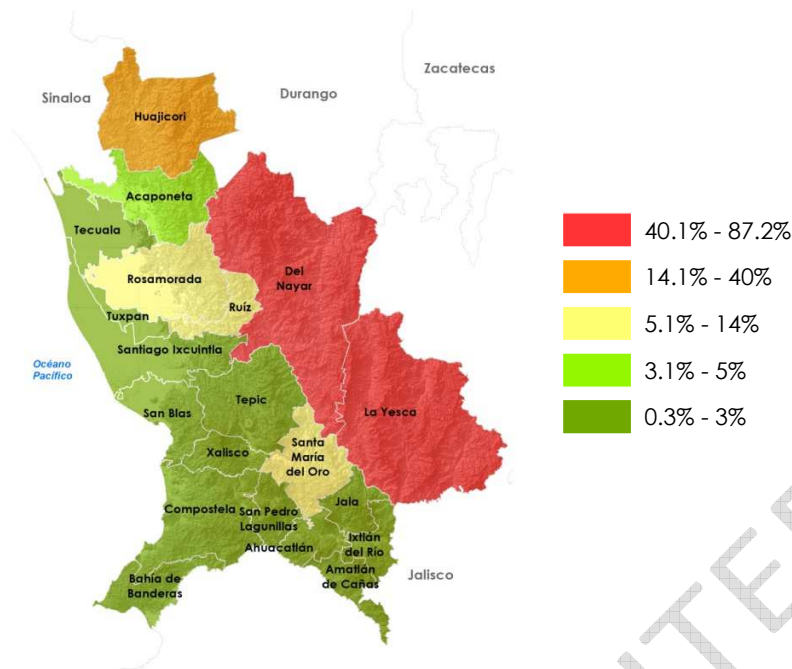
Los principales grupos étnicos que habitan en Nayarit son: Huicholes, Coras, Tepehuanos y Mexicaneros.

**Gráfica 6.- Distribución porcentual de la población de 5 años y más hablante de lengua indígena, según principales lenguas habladas, 1990, 2000 y 2010**



Fuente: INEGI. XI Censo General de Población y Vivienda, 1990; XII Censo General de Población y Vivienda 2000; Censo de Población y Vivienda 2010.

Figura 6. Población de 3 años y más hablantes de lengua Indígena



Fuente: INEGI. Censo de Población y Vivienda 2010.

### 5.3. Características naturales de Nayarit y situación ambiental<sup>4</sup>

#### 5.3.1. Orografía

La orografía del Estado está conformada por cuatro regiones fisiográficas:

1. Sierra Madre Occidental.
2. Llanura Costera del Pacífico.
3. Eje Neo volcánico.
4. Sierra Madre del Sur.

Las elevaciones más importantes son:

- |                                      |                                    |
|--------------------------------------|------------------------------------|
| Cerro el Vigía (2,760 msnm);         | Sierra El Pinabete (2,500 msnm);   |
| Cerro Dolores (2,460 msnm);          | Sierra Los Huicholes (2,400 msnm); |
| Sierra Pajaritos (2,360 msnm);       | Volcán Sangangüey (2,340 msnm);    |
| El volcán del Ceboruco (2,280 msnm). |                                    |

<sup>4</sup> Fuente: INAFED 2009, SPPP 2010.



Figura 7.- Mapa provincias fisiográficas de Nayarit

**SIMBOLOGIA****PROVINCIAS FISIGRÁFICAS**

- SIERRA MADRE OCCIDENTAL
- LLANURA COSTERA DEL PACÍFICO
- EJE NEOVOLCÁNICO
- SIERRA MADRE DEL SUR

datos vectoriales

nidos/recreat/fisi  
estadístico**5.3.2. Hidrografía**

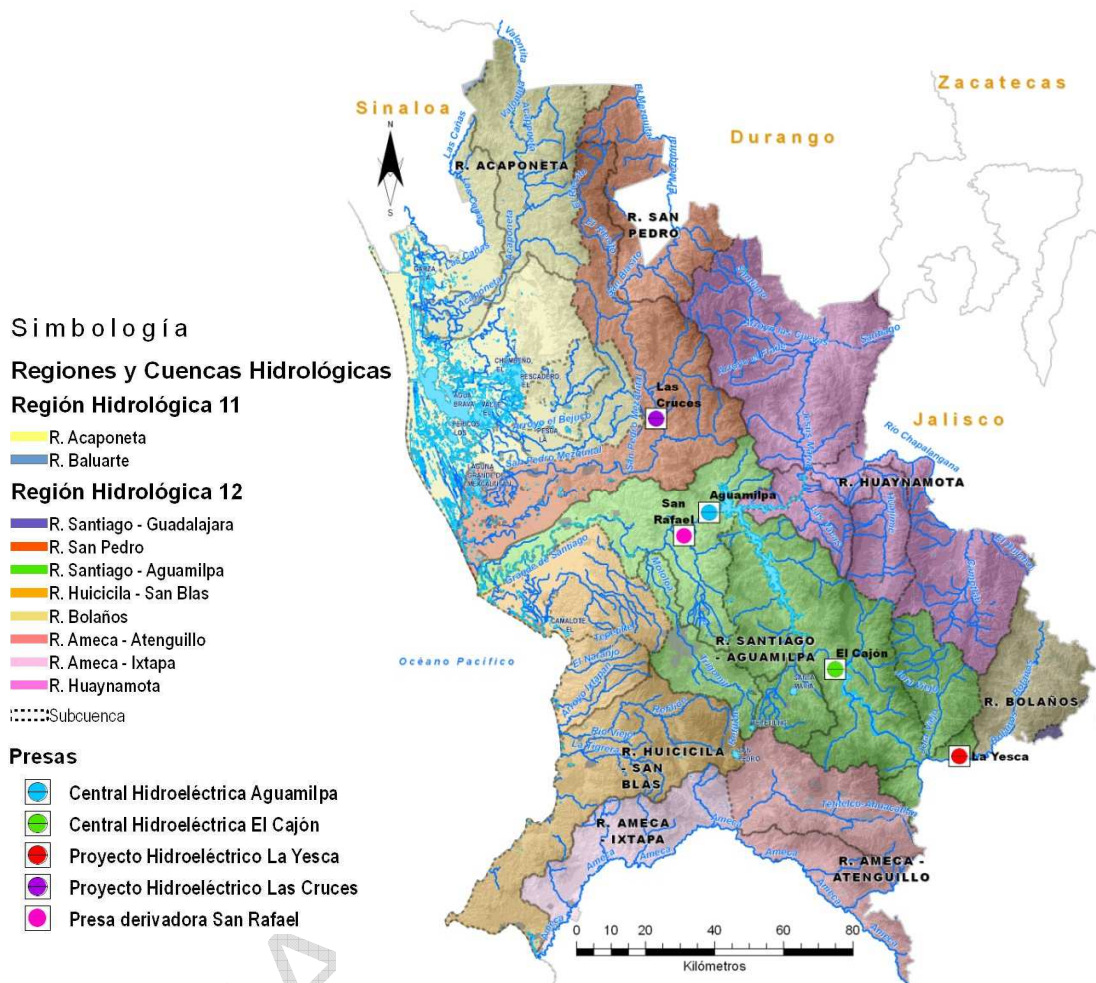
La entidad sobresale por sus importantes recursos hidrológicos. El sistema hidrológico cuenta con 8 cuencas principales que bañan el 100 por ciento del territorio estatal:

1. Río Acaponeta
2. Río San Pedro
3. Río Santiago – Aguamilpa
4. Río Huicicila – San Blas
5. Río Bolaños
6. Río Ameca – Atenguillo
7. Río Ameca – Ixtapa
8. Río Huaynamota

Los cuerpos de agua dulce y salobre, más importantes con que cuenta el Estado son:

- Presa de Aguamilpa
- Presa El Cajón
- Presa San Rafael
- Presa Amado Nervo
- Laguna de Agua Brava
- Laguna de Santa María del Oro
- Laguna de Tepetitlic
- Laguna de San Pedro Lagunillas
- Proyecto Hidroeléctrico La Yesca (conclusión en el año 2012)

Figura 8.- Mapa Hidrografía Superficial de Nayarit



Fuente: INEGI. Hidrografía Superficial escala 1:250,000; Conjunto de datos vectoriales escala 1:250,000; Topónimos escala 1:250,000; Marco Geoestadístico Municipal 2005.

### 5.3.3. Climas

Nayarit presenta variedad de climas, las temperaturas más bajas son de clima templado y se registran al noroeste de la capital Tepic y el clima tropical se presenta en toda la costa del pacífico, clasificándose de la siguiente forma:

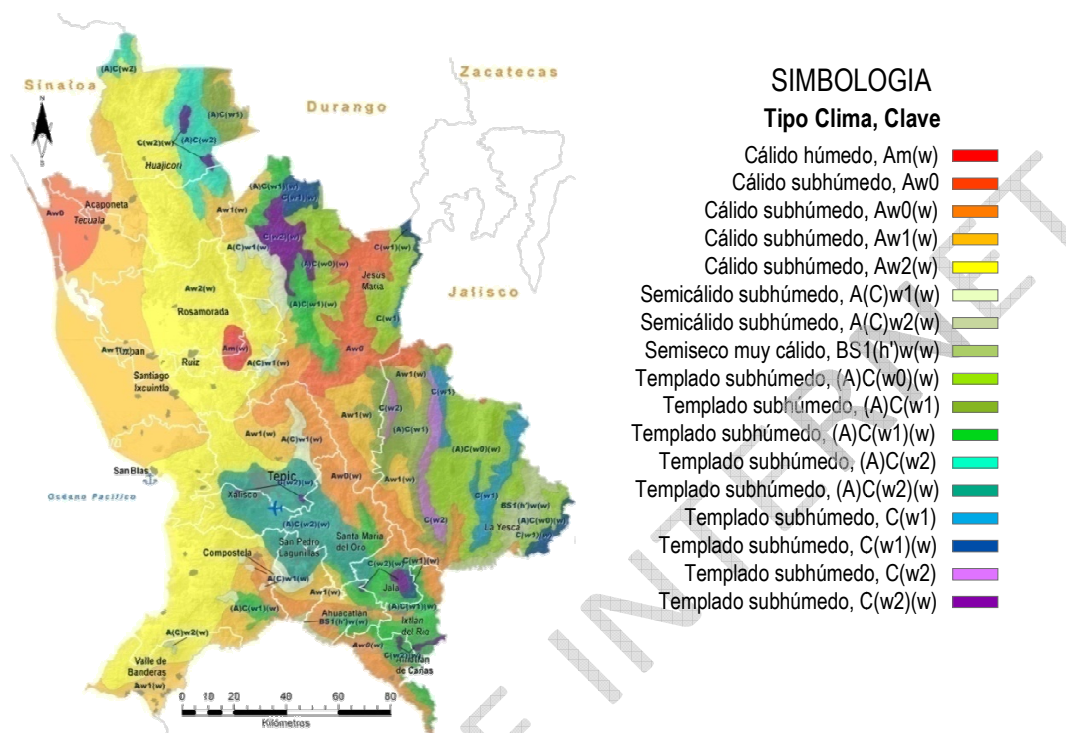
- Cálido subhúmedo, el 65 por ciento de la superficie estatal
- Semicálido subhúmedo el 33 por ciento
- Templado el dos por ciento

En la llanura costera se presentan lluvias de importancia durante gran parte del año, con precipitaciones que fluctúan entre los 900 y 1 500 mm anuales.

Esto sucede en un 55 por ciento del territorio del Estado, mientras que el 45 por ciento restante presenta un clima semicálido subhúmedo y templado.

La temperatura media anual en la entidad es de 21 grados centígrados y la precipitación media anual es de 1 150 mm.

Figura 9.- Mapa climas de Nayarit



Fuente: INEGI. Unidades Climáticas Conjunto de datos vectoriales escala 1:1000000. <http://www.inegi.org.mx/geo/contenidos/recreat/clima/InfoEscala.aspx>. Marco Geoestadístico Municipal 2005.

Cuadro 4.- Climas en el Estado

CLIMAS EN EL ESTADO			
Tipo o subtipo	Símbolo	Porcentaje de la superficie estatal	
Cálido húmedo con abundantes lluvias en verano	Am	0.56	R/
Cálido subhúmedo con lluvias en verano	A(w)	60.61	R/
Semicálido subhúmedo con lluvias en verano	ACw	30.97	R/
Templado subhúmedo con lluvias en verano	C(w)	6.16	R/
Semiseco muy cálido y cálido	BS1(h')	1.69	R/
Seco muy cálido y cálido	BS(h')	0.01	

R/ cifras verificadas y rectificadas por la fuente.

FUENTE: INEGI. Anuario Estadístico del Estado de Nayarit, Edición 2010 (Edición digital). Continuo Nacional del Conjunto de Datos Geográficos de la Carta de Climas, 1:1 000 000, serie I.

**Cuadro 5.- Temperatura media anual**

TEMPERATURA MEDIA ANUAL	
(Grados Centígrados)	
Rango	Temperatura Promedio
Más Alta <sup>a/</sup>	24.3
Media <sup>b/</sup>	22.4
Más Baja <sup>c/</sup>	19.1

a/ Temperatura promedio registrada en la Estación Cacalután, en el periodo 1947 a 2008.

b/ Se obtiene de calcular el promedio de las temperaturas en las estaciones Acaponeta, Cacalután, San Pedro (Ruiz), Coastecomatillo, Tepic, Huajimic y El Capomal.

c/ Temperatura promedio registrada en la Estación Huajimic, en el periodo 1980 a 2008.

Fuente: INEGI. Anuario Estadístico del Estado de Nayarit, Edición 2010. Comisión Nacional del Agua. Registro Mensual de Temperatura Media en °C. Inédito.

### 5.3.4.

### 5.3.5. Principales Ecosistemas

La flora en Nayarit en su mayoría corresponde al grupo llamado sabana y bosque tropical, en este último predominan especies como:

- Huanacastle
- Cedro
- Caoba.
- Mangle
- Palmera
- Amates

En la zona del altiplano prevalece la vegetación del tipo bosques mixtos de pino-encino y con otras variedades como el fresno y el nogal. En la zona serrana sobresalen las coníferas, vegetación de clima templado.

Las especies más comunes de la fauna en el Estado, son:

- Venado
- Jabalí
- Tigrillo
- Conejo
- Armadillo
- Tejón
- Mapache
- Paloma
- Chachalaca
- Patos silvestres
- Codorniz
- Zanates
- Tordos

### 5.3.6. Recursos Naturales

El Estado de Nayarit cuenta con una variedad de ecosistemas terrestres, mismos que representan una importante fuente de recursos naturales, de tal forma que favorecen el desarrollo de diferentes actividades.

- El vasto litoral le hace poseer inmensos recursos pesqueros de captura y las posibilidades de desarrollo de la acuicultura.
- El litoral del sur tiene playas con características que satisfacen al gran turismo.
- La Llanura Costera del Pacífico presenta suelos de alta productividad que actualmente tienen un papel muy importante en la producción de alimentos.
- En la Sierra son relevantes los recursos forestales y las zonas de pastizales para la explotación ganadera. Además se tienen yacimientos de minerales varios.

### **5.3.7. Características de Uso del Suelo**

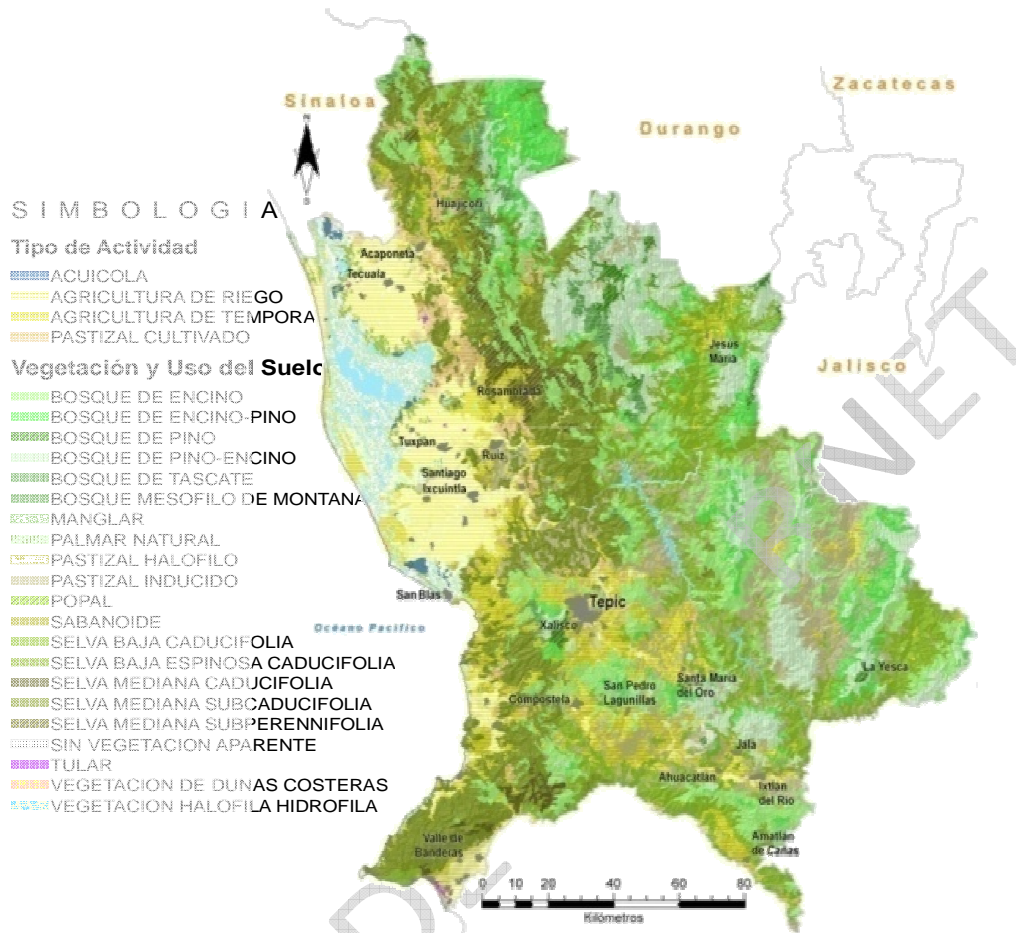
De acuerdo al INEGI y en base a la carta de uso del suelo y vegetación escala 1:250 000 serie III, y del anuario estadístico de Nayarit 2011 y tomando como límite Estatal el Marco Geoestadístico 2005, de la superficie total del Estado:

- 602 406 hectáreas son de uso agrícola y representan el 22 por ciento de la superficie estatal, correspondiéndole el 18 por ciento a la agricultura de temporal y el 4 por ciento a la agricultura de riego. Algunos de los principales cultivos son, sorgo, frijol, tabaco, maíz, sandía, tomate verde, jitomate, entre otros (véase cuadro 7).

Las formaciones vegetales, que se presentan principalmente son:

- Bosque, ocupa el 31.9 por ciento del territorio Nayarita; se agrupan en bosque de encino, de coníferas y mesófilo de montaña, que representan el 19.2, 11.4 y 1.3 por ciento respectivamente.
- Selva, la superficie ocupada es de 30.7 por ciento, se agrupa en: selva 14.7 por ciento, de subcaducifolia, 14.4 por ciento, de caducifolia, 1.9 por ciento de perennifolia y .07 por ciento de espinosa.
- La cobertura de vegetación acuática y semiacuática es de 4.1 por ciento de éste, 90 672 hectáreas son manglares que representan el 3.3 por ciento de la superficie estatal.

Figura 10.- Mapa Uso del Suelo y Vegetación



Fuente: INEGI. Conjunto de datos vectoriales de la carta de uso del suelo y vegetación escala 1:250 000 Serie III, Marco Geoestadístico Municipal 2005.



Cuadro 6.- Superficies de Uso del suelo y vegetación

Formación vegetal	Tipos de vegetación	Superficie en ha	Porcentaje respecto a la superficie estatal
<b>Bosque de coníferas</b>		<b>318,174</b>	<b>11.4%</b>
	Bosque de pino	25,310	0.9%
	Bosque de pino-encino	292,520	10.5%
	Bosque de tascate	344	0.0%
<b>Bosque de encino</b>		<b>533,837</b>	<b>19.2%</b>
	Bosque de encino	359,036	12.9%
	Bosque de encino-pino	174,801	6.3%
<b>Bosque mesófilo de montana</b>		<b>35,932</b>	<b>1.3%</b>
	Bosque mesófilo de montana	35,932	1.3%
<b>Especial (otros tipos)</b>		<b>4,945</b>	<b>0</b>
	Palmar natural	4,106	0.1%
	Vegetación de dunas costeras	839	0.0%
<b>Pastizal</b>		<b>10,521</b>	<b>0.4%</b>
	Pastizal halófilo	10,521	0.4%
<b>Selva caducifolia</b>		<b>373,583</b>	<b>13.4%</b>
	Selva baja caducifolia	362,388	13.0%
	Selva mediana caducifolia	11,195	0.4%
<b>Selva espinosa</b>		<b>19,743</b>	<b>0.7%</b>
	Selva baja espinosa caducifolia	19,743	0.7%
<b>Selva perennifolia</b>		<b>52,214</b>	<b>1.9%</b>
	Selva mediana subperennifolia	52,214	1.9%
<b>Selva subcaducifolia</b>		<b>408,947</b>	<b>14.7%</b>
	Selva mediana subcaducifolia	408,947	14.7%
<b>Sin vegetación aparente</b>		<b>3,089</b>	<b>0.1%</b>
	Sin vegetación aparente	3,089	0.1%
<b>Vegetación hidrófila</b>		<b>114,650</b>	<b>4.1%</b>
	Manglar	90,673	3.3%

**Cuadro 6.- 2da parte**

Formación vegetal	Tipos de vegetación	Superficie en ha	Porcentaje respecto a la superficie estatal
	Popal	426	0.02%
	Tular	1,772	0.1%
	Vegetación halofila hidrofila	21,780	0.8%
<b>Vegetación inducida</b>		<b>271,801</b>	<b>9.8%</b>
	Pastizal inducido	257,016	9.2%
	Sabanoide	14,785	0.5%

Fuente: INEGI. Conjunto de datos vectoriales de la carta de uso del suelo y vegetación escala 1:250 000 Serie III, Marco Geoestadístico Municipal 2005.

**Cuadro 7.- Tipo de agricultura y superficie en el Estado**

Superficie agrícola de las unidades de producción (Hectáreas)		
Tipo de Agricultura	Superficie en Hectáreas.	Porcentaje respecto a la superficie estatal.
Total	602,406	22%
Riego	110,895	4%
Temporal	491,512	18%

Nota. Superficie estatal (27,835 km<sup>2</sup>) con base en el marco geoestadístico 2010 sin considerar territorio insular.

Fuente: INEGI. Anuario estadístico de Nayarit 2011.

### 5.3.8. Situación ambiental

Acorde al análisis de competitividad 2010, del Instituto Mexicano para la Competitividad A.C., a pesar de que Nayarit es una de las ocho entidades mejor evaluadas en el medio ambiente, todavía tiene algunos retos importantes que afrontar:

- Destacan la necesidad de aumentar la tasa de reforestación, ocupa la posición 19, a pesar de haber mejorado en los últimos años.
- Disponer de más residuos sólidos en rellenos sanitarios, se ocupa la posición 20.
- Aumentar el número de empresas certificadas como "limpias".

Por otro lado, los problemas serán más intensos en cuanto se recupere el sector turístico e inmobiliario.

Al respecto la Secretaría de Medio Ambiente de Nayarit recientemente detectó la siguiente problemática:



- Dispersión de instancias, programas y proyectos.
- A pesar de ser un tema transversal es poca la vinculación con los sectores.
- Deficiente coordinación institucional.
- No se promocionan adecuadamente los amplios recursos naturales con que cuenta la entidad.
- Poca participación de la sociedad en proyectos a favor de la conservación y el aprovechamiento sustentable.
- Poco conocimiento y aprecio del patrimonio natural de Nayarit.
- Rezago en cultura ambiental.
- Manejo inadecuado de los residuos sólidos urbanos.
- Falta de obras de saneamiento.
- Limitada infraestructura sectorial (rellenos sanitarios, plantas de tratamiento; torres de vigilancia de incendios forestales, pocos accesos y/o inadecuados a las playas).
- Los apoyos didácticos con contenidos educativos locales son incipientes.
- Poca capacidad local para promover el cuidado del medio ambiente.
- Marco de regulación complejo.
- Legislación incompleta en el tema.
- Falta de regulación y/o control en fuentes contaminantes.
- Prácticas inadecuadas en el aprovechamiento de los recursos.
- Alto número de flota vehicular, mucha de ella antigua.
- Cambios de usos de suelo en áreas naturales protegidas.
- Incumplimiento de las condicionantes en las autorizaciones de carácter ambiental.
- Instrumentos de planeación territorial deficientemente implementados.
- Escaso desarrollo de plantaciones forestales comerciales.
- Insuficiencia y mala calidad de germoplasma.
- Extracción ilegal de especies (flora y fauna).
- Incorrecta protección forestal.

Esto ha ocasionado:

- Azolvamiento de manantiales.
- Contaminación del aire, cuerpos de agua y suelo.
- Conflicto entre los sectores productivos y sociales.
- Desarrollo de actividades y usos de suelo en áreas inadecuadas.
- Riesgos en la salud de la población.
- Altas tasas de incendios forestales.
- Deforestación.
- Erosión del suelo.
- Pérdida de biodiversidad.
- Degradación ambiental de ecosistemas, hábitat de las regiones del Estado.

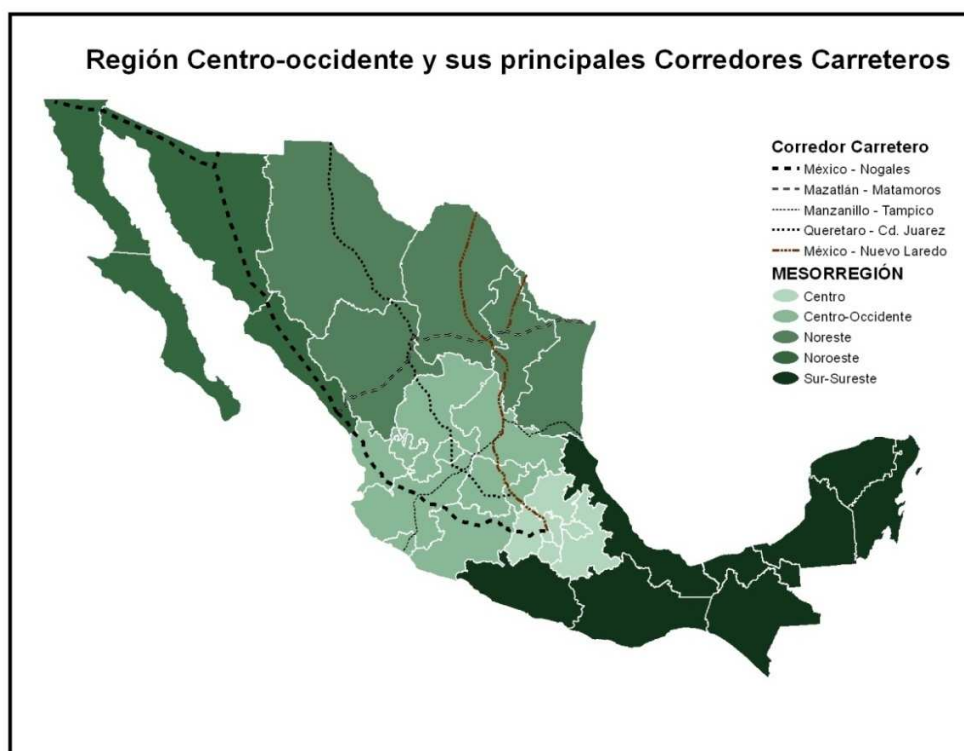
## 5.4. Potencialidades de Nayarit

### 5.4.1. Potencialidades

Nayarit se encuentra enclavado geopolítica y económicamente al extremo de la región Centro-occidente del país, en un “parte aguas” entre las dos zonas económicas más importantes de México, hasta hoy su situación geográfica ha sido una debilidad, el reto, convertirla en una fortaleza y oportunidad de desarrollo.

- Los Estados del norte cuyo polo de desarrollo es la frontera con los Estados Unidos.
- Los Estados del centro, cuyo polo de desarrollo es la ciudad de México.

Figura 11.-Mesorregiones de México.



Fuente: INEGI. Marco Geoestadístico Municipal 2005.

A la vez es el “cuello de botella” que generan la confluencia de cuatro regiones fisiográficas nacionales; en el territorio Nayarita prácticamente es en donde inician o terminan.

Hacia el norte de México:

1. Inicia la Sierra Madre Occidental (al este): principalmente es una barrera hacia el altiplano de México: Nuevo León, Durango, Zacatecas y Aguascalientes.
2. Inicia la Llanura costera la cual se extiende hasta los Estados del Norte: Sinaloa y Sonora, corriendo paralelamente a la Sierra Madre Occidental.

Hacia el Centro y el Golfo de México.

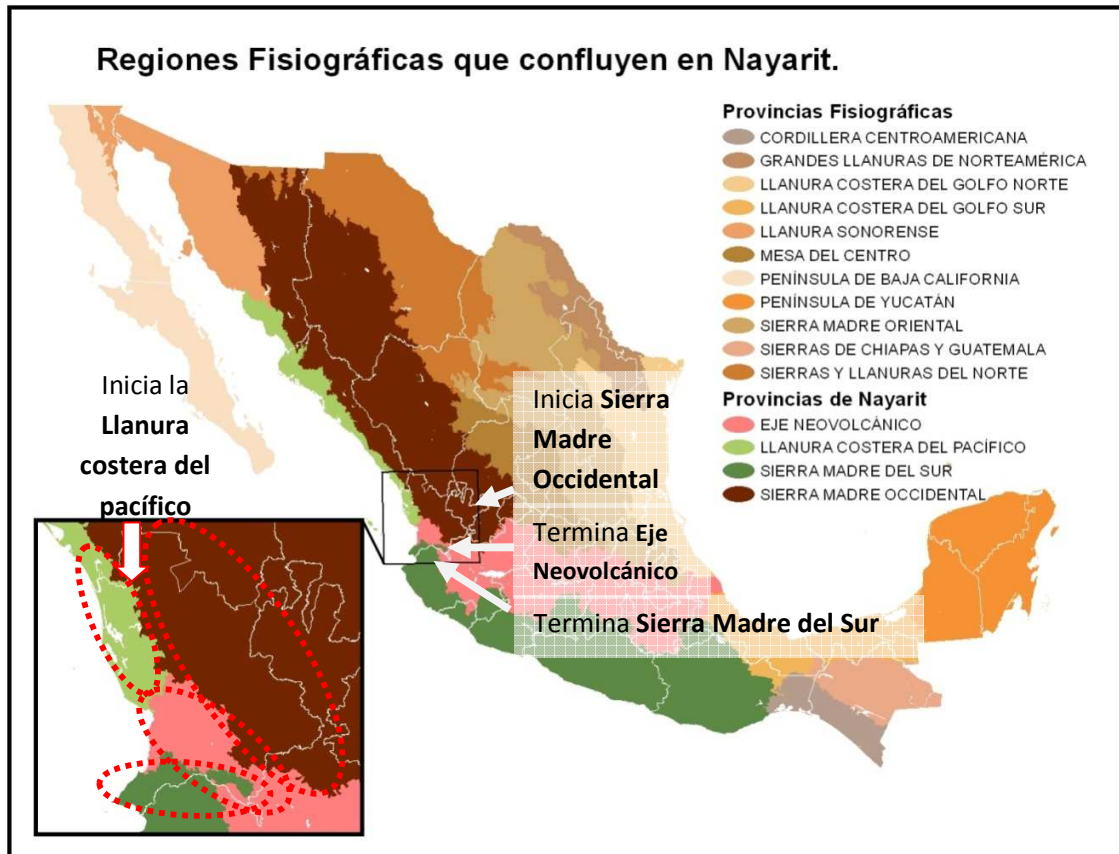
1. Termina el eje neo volcánico transversal de México; Tepic con los volcanes San Juan y Sangangüey es la última ciudad de esta región fisiográfica al occidente.

Hacia el Sur de México.

1. Termina la Sierra Madre del Sur; en el sur de Nayarit.

Incluyendo el Océano Pacífico al oeste, asimismo en su territorio desemboca el río interior más largo de México el Río Lerma – Santiago<sup>5</sup>.

Figura 12.- Regiones fisiográficas que confluyen en Nayarit



Fuente: INEGI. Carta Fisiográfica escala 1:100.000.

<sup>5</sup> A excepción del río Bravo que divide al país con los Estados Unidos, considerado como un Río Externo de México.

Estas condiciones fisiográficas le proporcionan a Nayarit riqueza en recursos hidrológicos y naturales, atractivos visuales y climatológicos, así como alto potencial productivo; adicionalmente se ha propiciado el desarrollo de culturas étnicas que conservan costumbres ancestrales.

Estas características naturales pueden ser aprovechadas con mejores vías de accesos terrestres, aéreos y marítimos, así como el fortalecimiento de las telecomunicaciones. Conforme a lo anterior y de acuerdo a las regiones fisiográficas de Nayarit, se tienen identificados los siguientes atributos naturales y sus beneficios.

**Cuadro 8.- Regiones fisiográficas del Estado de Nayarit, sus características y sus beneficios.**

Región fisiográfica	Principales atributos naturales y culturales	Actividad	Beneficios
<b>Sierra madre occidental</b>	Bosque y selva	Servicios ambientales	Captación y filtración de agua. Mitigación de los efectos del cambio climático. Generación de oxígeno y asimilación de diversos contaminantes. Protección de la biodiversidad. Retención de suelo. Refugio de fauna silvestre. Belleza escénica. Lugares de descanso y espacios para llevar a cabo actividades educativas, recreativas y turísticas. Proporcionar frutos, madera y diversas materias primas para fabricar medicinas, papel, cartón y alimentos.
		Turismo	Ecoturismo y turismo de aventura.
	Pastizal	Ganadería	Ganadería extensiva, principalmente bovino, aves de corral, caprino, equino, porcino y ovino.
	Uso Agrícola	Temporal	Principalmente producción de maíz grano y frijol.
	Hidrología (embalses de las presas de Aguamilpa, El Cajón y próximamente La Yesca)	Pesquería en embalses	Pesca (lobina, tilapia, mojarra, bagre y carpa). Pesca deportiva – recreativa.
		Transporte fluvial	Traslado de productos o pasajeros al interior de la región.
Población indígena	Turismo	Rural, étnico y cultural.	
<b>Llanura costera del pacífico</b>	Manglares	Servicios ambientales	Protección contra inundaciones o tormentas. Conservación de línea de costa. Captura de sedimentos. Captura de carbono del aire. Sumidero de residuos químicos, aguas negras y desechos sólidos. Reciclaje de nutrientes. Calidad del agua.

Cuadro 8.- 2da parte

Región fisiográfica	Principales atributos naturales y culturales	Actividad	Beneficios
Llanura costera del pacífico	Manglares	Servicios ambientales	Regulación del clima local.
			Conservación de flora y fauna.
		Vías de navegación.	
		Recreación, educación e investigación.	
	Turismo	Turismo	Subsidio a ecosistemas vecinos.
			Ecoturismo.
			De aventura.
	Pastizal	Ganadería	Avistamiento de aves.
			Ganadería estabulada, en pequeña escala principalmente bovino, aves de corral, porcino, ovino y caballar.
	Selva	Servicios ambientales	Regulación hidrológica a nivel regional, control de la erosión y el mantenimiento de la humedad de los suelos.
	Vegetación halófila	Ganadería	Generación de forraje para ganado.
		Pesca	Captura de camarón.
	Uso Agrícola	Riego y temporal	Principales cultivos Cíclicos Sorgo grano, Frijol, Maíz grano, Arroz palay, Tomate verde, Sandía, Tabaco, Sorgo Forrajero en verde, Chile verde, Tomate rojo (Jitomate), Maíz forrajero en verde, Melón, Pepino, entre otros.
Principales cultivos perennes Mango, Café cereza, Plátano, Caña de azúcar, Limón, Coco fruta, Piña, Papaya, Aguacate, Jaca, Ciruela, Nanche, Arrayan, Tamarindo, entre otros.			
Acuicultura	Estanques acuícolas	Producción de camarón y ostión.	
Litoral	Turismo	Turismo de sol y playa	
	Pesca marina	Camarón, ostión, bandera, mojarra, tiburón, pargo, sierra, guachinango, robalo, corvina, lisa, cazón.	
Hidrología (lagunas costeras)	Pesca	Pesca en el sistema lagunar de marismas nacionales.	

Cuadro 8.- 3ra parte

Región fisiográfica	Principales atributos naturales y culturales	Actividad	Beneficios	
<b>Eje neovolcánico de Nayarit</b>	Bosque y selva	Servicios ambientales	<p>Captación y filtración de agua.</p> <p>Mitigación de los efectos del cambio climático.</p> <p>Generación de oxígeno y asimilación de diversos contaminantes.</p> <p>Protección de la biodiversidad.</p> <p>Retención de suelo.</p> <p>Refugio de fauna silvestre.</p> <p>Belleza escénica, spa.</p> <p>Lugares de descanso y espacios para llevar a cabo actividades educativas, recreativas y turísticas.</p> <p>Proporcionan frutos, madera y diversas materias primas para fabricar medicinas, papel, cartón y alimentos.</p>	
	Pastizal	Ganadería	<p>Ganadería estabulada.</p> <p>Producción de leche.</p> <p>Engorda de becerros.</p>	
	Uso Agrícola	Temporal riego	<p>Principales cultivos Cíclicos; Maíz grano, maíz forrajero, sorgo grano, elote, calabaza (semilla), arroz palay, cacahuete, jitomate, frijol, chile verde jícama, calabaza, jamaica tomate verde, entre otros.</p> <p>Principales cultivos perennes Caña de azúcar, café cereza, agave, mango, aguacate, guanábana, limón, piña, ciruela, pitaya, plátano, durazno, coco fruta, jaca, naranja, papaya, guayaba, entre otros.</p>	
	Litoral	Turismo local y nacional	Turismo de sol y playa.	
	Hidrología		Turismo	<p>Lagunas de origen volcánico San Pedro lagunillas, Tepetitlic, Santa María del Oro.</p> <p>Balnearios de aguas termales y aguas templadas.</p>
			Pesca	Pesca de lobina, tilapia y bagre principalmente.
		Generación de energía eléctrica	Suministro de electricidad y Agua.	

Cuadro 8.- 4ta parte

Región fisiográfica	Principales atributos naturales y culturales	Actividad	Beneficios
Sierra madre del sur	Bosque y selva	Servicios ambientales	Captación y filtración de agua.
			Mitigación de los efectos del cambio climático.
			Generación de oxígeno y asimilación de diversos contaminantes.
			Protección de la biodiversidad.
			Retención de suelo.
			Refugio de fauna silvestre.
			Belleza escénica.
			Lugares de descanso y espacios para llevar a cabo actividades educativas, recreativas y turísticas.
			Proporcionan frutos, madera y diversas materias primas para fabricar medicinas, papel, cartón y alimentos.
		Turismo	Ecoturismo y turismo de aventura.
	Uso Agrícola	Temporal riego	Principales cultivos cíclicos; Maíz grano, frijol, sorgo grano, sandía, arroz palay, melón, jitomate, pepino, tabaco, entre otros. Principales cultivos perennes; Mango, Tamarindo, piña, guanábana, plátano jaca, litchi, coco fruta, entre otros.
	Litoral	Turismo nacional e internacional	Turismo de sol y playa.
	Hidrología	Conservación	Laguna El Quelele, estero el Chino, canales de Nuevo Vallarta, aporta servicios ambientales como refugio de fauna silvestre.
			Belleza escénica, spa.
			Lugares de descanso y espacios para llevar a cabo actividades educativas, recreativas y turísticas.

Fuente: Elaboración SPPP 2011.

Oportunidades estratégicas para el desarrollo del Estado <sup>6</sup>

El crecimiento de Nayarit se ha apoyado en los sectores de:

1. Turismo con la Riviera Nayarit (Región Costa Sur).
2. Energía con la ubicación de tres importantes presas a nivel nacional: Aguamilpa, El Cajón y La Yesca, sobre el Río Santiago enclavado en la Sierra Madre Occidental (Región Sierra).

Estos sectores han promovido a la vez el crecimiento de otros sectores y ramas económicas, como el de la construcción, comercialización y de servicios, moviendo al Estado a mejores cifras en materia de desempeño económico. Observándose que los sectores secundario y terciario, en algunas ramas, son los que más aportan al Producto Interno Bruto PIB Estatal:

1. Comercio
2. Servicios inmobiliarios y de alquiler de bienes muebles e intangibles
3. Construcción

**Cuadro 9.- Nayarit: PIB en valores básicos por actividad económica**

Actividad económica	2010	
	Miles de pesos a precios de 2003	Estructura porcentual
Total	52,583,184	100
<b>Actividad Primarias</b>	<b>5 318 074</b>	<b>10.11</b>
Agricultura, ganadería, aprovechamiento forestal, pesca y caza	5,318,074	10.11
<b>Actividades secundarias</b>	<b>11,470,154</b>	<b>21.81</b>
Minería	142,121	0.27
Electricidad, agua y suministro de gas por ductos al consumidor final	2,143,778	4.08
<b>23 Construcción</b>	<b>6,256,236</b>	<b>11.9</b>
Industrias manufactureras	2,928,019	5.57
Industria alimentarias de las bebidas y del tabaco	2,532,377	4.82
Textiles, prenda de vestir y productos de cuero	22,574	0.04
<b>21 Madera</b>	<b>97,014</b>	<b>0.18</b>
Industrias del papel impresión e industrias conexas	27,401	0.05
Derivados del petróleo y del carbón, industrial química, del plástico de hule	31,630	0.06
Fabricación de productos a base de minerales no metálicos	89,655	0.17
Industrias metálicas	52,061	0.1
Maquinaria y equipo	15,434	0.03

<sup>6</sup> Según el estudio denominado "Identificación de oportunidades estratégicas para el desarrollo del estado de Nayarit" del ITESM 2009.



Cuadro 9.-2da parte

Actividad económica	2010	
	Miles de pesos a precios de 2003	Estructura porcentual
Fabricación de muebles y productos relacionados	33,075	0.06
Otras industrias manufactureras	26,797	0.05
<b>Actividades terciarias</b>	<b>36,332,986</b>	<b>69.1</b>
43 y 46 Comercio	8,079,563	15.37
Trasportes, correos y almacenamiento	2,908,401	5.53
Información en medios masivos	1,730,342	3.29
Servicios financieros y de seguros	920,123	1.75
Servicios inmobiliarios y de alquiler de bienes muebles e intangibles	7,883,397	14.99
Servicios profesionales, científicos y técnicos	558,995	1.06
Dirección de corporativos y empresas	14,274	0.03
Servicios de apoyos a los negocios y manejos de desechos y servicios de remodelación	779,600	1.48
Servicios Educativos	3,150,126	5.99
Servicios de salud y asistencia social	1,581,062	3.01
Servicios de esparcimientos culturales y deportivos, y otros servicios recreativos	192,323	0.37
Servicios de alojamientos temporal y de preparación de alimentos y bebidas	3,657,054	6.95
Otros servicios excepto actividades del gobierno	1,156,406	2.2
Actividades de gobierno	3,721,319	7.08
SIFMI Servicios de intermediación financiera medios indirectamente	-538,030	-1.02

Fuente: INEGI. Sistema de Cuentas Nacionales de México. Producto Interno Bruto por entidad federativa 2006-2010

A las características naturales del Estado antes descritas, y al estudio denominado Identificación de Oportunidades Estratégicas para el Desarrollo del Estado de Nayarit elaborado por el Instituto Tecnológico de Estudios Superiores de Monterrey en 2009, se identifican los siguientes clúster o cadenas de valor:

- Servicios turísticos
- Suministro de electricidad
- Suministro de agua
- Alimentos, bebidas y tabaco
- Productos hortícolas y de invernadero
- Animales vivos, carnes, productos del mar y acuacultura
- Servicios de programación, almacenaje y procesamiento de datos

Con las siguientes alternativas de aprovechamiento:

**Cuadro 10.- Opciones de aprovechamiento para potencialidades**

Clusters Potenciales	Opciones de aprovechamiento
<b>Servicios Turísticos</b>	Construcción del centro proveedor de la región.
	Construcción de un centro comercial de altura en la costa sur.
	Construcción de Autopista Compostela – Bucerías.
	Construcción de Autopista Tepic-Compostela.
	Contar con un centro proveedor de los hoteles y restaurantes en la región.
	Construcción del Aeropuerto Internacional alternativo de Puerto Vallarta.
	Prestar el servicio de transporte por agua para conectar destinos y puntos de la Riviera Nayarit.
	Proveer servicios de mantenimiento, seguridad, limpieza, etc., para los hoteles y desarrollos.
	Construcción de hoteles y servicios de hospedaje en los nuevos desarrollos de la Riviera Nayarit, El Capomo y Litibú.
	Instalación de zoológico con especies de la región.
	Creación de Parque acuático de diversiones.
	Instalación de casas de juegos electrónicos.
	Creación de Marina turística y andador.
	Instalación de Boliche.
	Instalación de Restaurantes de comida internacional.
	Instalación de Restaurantes de comida rápida.
<b>Suministro de Electricidad y Agua</b>	Apertura de discotecas, bares y centros nocturnos de renombre en Nayarit.
	Aprovechamiento del Complejo Hidroeléctrica El Cajón.
	Aprovechamiento del Complejo Hidroeléctrica La Yesca.
	Suministro de riego para productores a menor precio.
	Creación de contenedores para no desperdiciar el agua no utilizada.
	Aprovechamiento de la Presa derivadora San Rafael en el río Santiago.
	Construcción de Presa Hidroeléctrica Xileño.
	Construcción de Presa Las Cruces en el Río San Pedro.
	Construcción de Presa Proyecto Hidroeléctrico en el Río Bejuco.
	Construcción de Presa Proyecto Hidroeléctrico en el Río Acaponeta.
	Construcción de Presa Proyecto Hidroeléctrico en el Río Cañas.
	Venta de agua a otras regiones/estados.
	Diseño y fabricación de cables que disipan más el calor y conducen más rápido.
	Diseño y fabricación de barreras térmicas.
	Diseño y fabricación de recubrimientos de alabes de turbinas.
	Diseño y fabricación de válvulas de alto desempeño.
	Diseño y fabricación de recubrimientos de anillos para pistón.
	Diseño y fabricación de "switches" para energizar el motor de la turbina.
Diseño y fabricación de motores con mejor ventilación y menores problemas relacionados.	

Cuadro 10.- 2da Parte

Clusters Potenciales	Opciones de aprovechamiento
<b>Suministro de Electricidad y Agua</b>	Diseño y simulación de nuevas presas con una mayor vida útil.
	Desarrollo de biotratamiento de efluentes.
<b>Productos Hortícolas y de Invernadero</b>	Industrialización de la producción de cítricos.
	Mejora genética e industrialización de aguacate (palta).
	Industrialización de la producción de mango.
	Cultivo de duraznos en la sierra.
	Cultivo de manzanos en la sierra.
	Cultivo de membrillos.
	Industrialización de la producción de jaca.
	Producción de flor con calidad de exportación.
	Producción de follaje con calidad de exportación.
	Producción de cempasúchil para producción de caroteno (antioxidante y colorante vegetal).
	Desarrollo de camaronicultura orgánica.
	Generación de biocombustibles a partir de la caña de azúcar.
	Fabricación de alimentos con enzimas para aumentar la calidad nutricional del ganado.
	Desarrollo de forrajes mejorados genéticamente.
	Desarrollo de semillas generadas genéticamente.
	<b>Servicios De Programación, Almacenaje Y Procesamiento De Datos</b>
Fabricación de alimentos para combatir la obesidad.	
Elaboración de frutas listas para comerse o cortadas con periodos más largos antes de la descomposición.	
Desarrollar el café orgánico y su denominación de origen.	
Fabricación de medicamentos herbales.	
Desarrollo de videojuegos educativos.	
Diseño de motores de tercera dimensión.	
Desarrollo de paquetes multimedia para la enseñanza a personas con capacidades especiales o diferentes.	
Desarrollo de nuevas técnicas de minería de datos.	
Desarrollo de portales de gobierno electrónico.	

Fuente: Estudio "Identificación de oportunidades estratégicas para el desarrollo del Estado de Nayarit" del ITESM 2009.

La lamentable sequía por la que atraviesa el país, requiere que un Estado con el potencial de generación de alimentos cómo lo es Nayarit, fortalezca la producción agropecuaria y agroindustrial de sus regiones, esta oportunidad es una necesidad nacional.

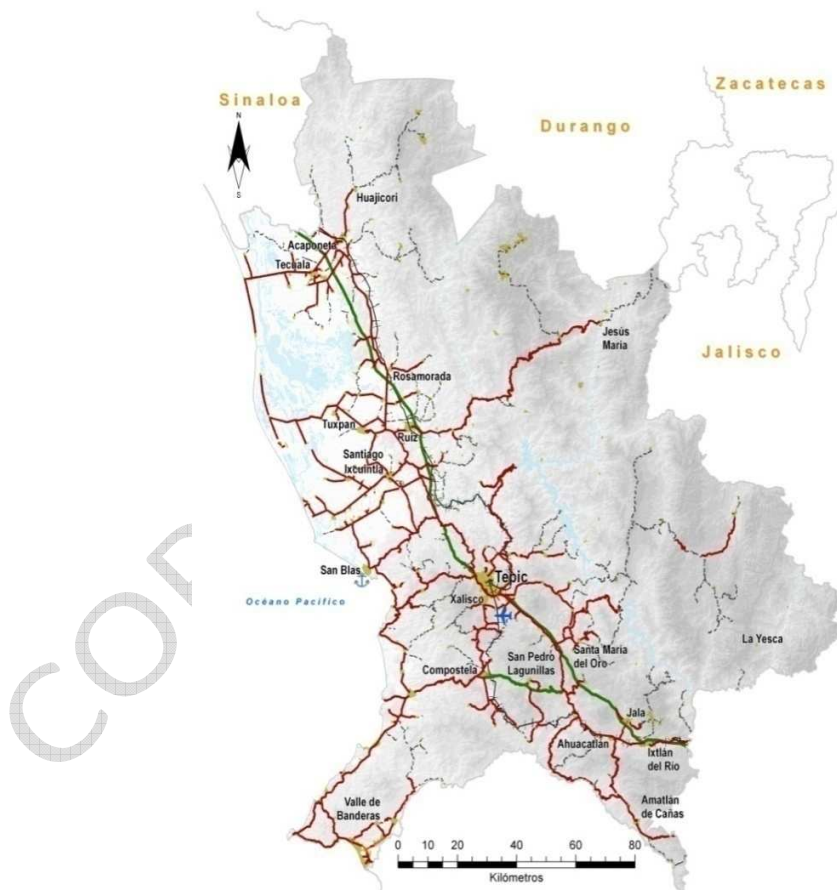
### 5.4.2. Infraestructura económica

Nayarit es un Estado fuertemente centralizado, Tepic, su capital concentra una parte importante de las actividades y los servicios administrativos estatales; se identifica la siguiente infraestructura de tipo económico:

*Infraestructura de comunicación estatal e interestatal.*

En cuanto a infraestructura de transporte y comunicación con el resto de la república, cuenta con carreteras y autopistas que lo comunican con los estados del norte y con los del centro de la República (Carretera Internacional 15, la Carretera 200 Tepic-Puerto Vallarta, autopista Tepic-Guadalajara y autopista Tepic-Mazatlán), actualmente se construyen las carreteras que lo comunicarán con el altiplano de México al este (carreteras Ruiz-Zacatecas y Tepic-Aguascalientes).

Figura 13- Infraestructura carretera de Nayarit



Fuente SPPP. Gobierno del Estado de Nayarit. Información Cartográfica Digital escala 1:5,000 y 1:10,000. INEGI. Conjunto de datos vectoriales escala 1:50,000.; Marco Geoestadístico Municipal 2005.

En relación a la infraestructura de caminos por regiones:

- Las regiones Centro y Sur son las que tienen mayor densidad de carreteras en el Estado.
- Las regiones Norte y Costa Norte cuenta con una densidad media en el ámbito estatal.

La región de la Sierra, es la de menor densidad carretera, esto se explica porque se encuentra inmersa en la Sierra Madre Occidental.

Observándose en la Región Costa Sur una dinámica de desarrollo turístico internacional importante con accesos limitados por tierra, pero favorecida por los accesos de carácter internacional, por las vías marítima y aérea existentes en la ciudad de Puerto Vallarta del Estado de Jalisco.

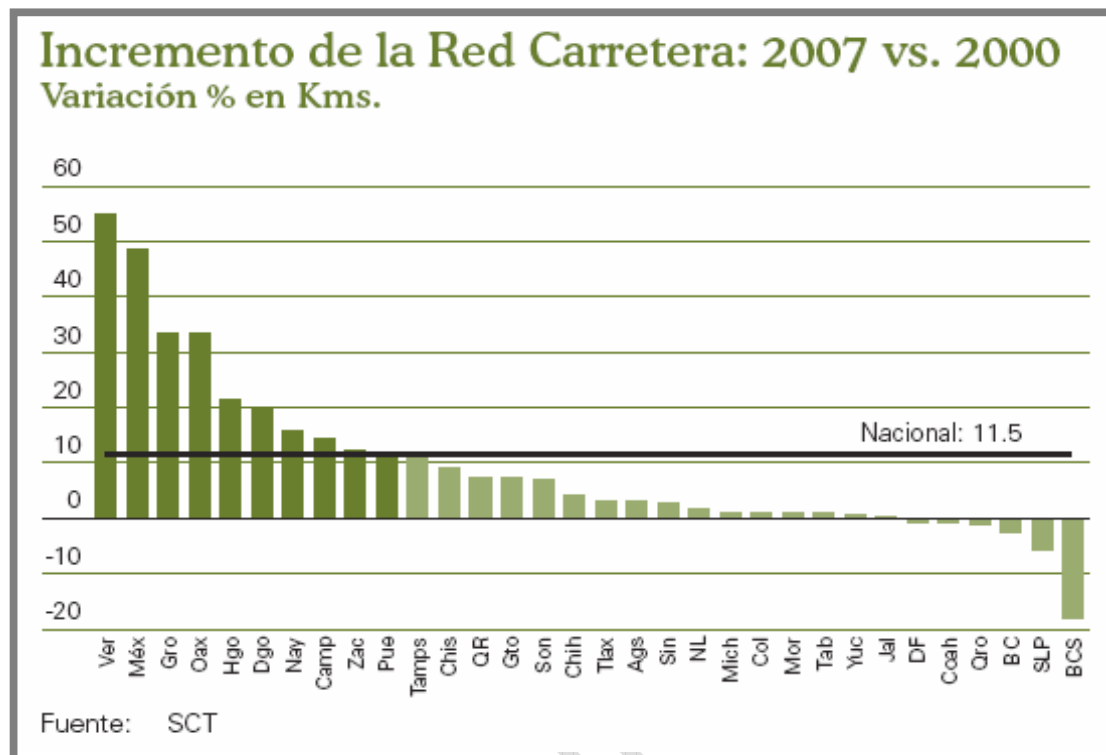
**Cuadro 11.- Densidad carretera por regiones y municipios de Nayarit**

Región	Municipio	Km Carreteras	Superficie (km <sup>2</sup> )	Densidad	Km Carreteras	Superficie (km <sup>2</sup> )	Densidad
Centro	Tepic	286.45	1,619.15	176.91	327.09	2,118.13	154.42
	Xalisco	40.64	498.98	81.45			
Sur	Ahuacatlán	78.40	500.26	156.72	514.20	3,593.71	143.08
	Amatlán de Cañas	92.10	513.83	179.24			
	Ixtlán del Río	43.40	488.59	88.83			
	Jala	45.90	498.98	91.99			
	San Pedro Lagunillas	72.50	510.95	141.89			
	Santa María del Oro	181.90	1,081.10	168.25			
Norte	Acaponeta	76.30	1,412.25	54.03	534.91	4,842.69	110.46
	Rosamorada	205.01	1,821.77	112.53			
	Ruíz	74.70	515.32	144.96			
	Tuxpan	178.90	1,093.35	163.63			
Costa Norte	Santiago Ixcuintla	275.60	1,711.67	161.01	460.16	3,056.31	150.56
	Tecuala	145.20	1,033.89	140.44			
	San Blas	39.36	310.75	126.66			
Costa Sur	Bahía de Banderas	137.82	764.64	180.24	316.19	2,628.10	120.31
	Compostela	178.37	1,863.46	95.72			
Sierra	Del Nayar	91.30	5,089.77	17.94	164.30	11,578.33	14.19
	Huajicori	23.00	2,213.50	10.39			
	La Yesca	50.00	4,275.06	11.70			
<b>Total</b>		<b>2,316.85</b>	<b>27,817.27</b>	<b>83.29</b>	<b>2,316.85</b>	<b>27,817.27</b>	<b>83.29</b>

Fuente: INEGI. Elaborado con base al Anuario Estadístico de Nayarit 2011.

El esfuerzo del Estado de Nayarit por acortar la distancia entre las distintas poblaciones de la entidad para lograr la integración regional, se acredita al registrar el séptimo lugar nacional en incremento de la red carretera desde el año 2007, logrando un crecimiento del 15 por ciento, por arriba de la media nacional de 11.5 por ciento.

Grafica 7.- Incremento en la red carretera 2007 vs. 2000



Fuente: Secretaría de Comunicaciones y Transportes, 2008.

Adicionalmente, Nayarit cuenta con el Aeropuerto Internacional de Tepic, en una superficie de 414 hectáreas aproximadamente, la plataforma para la aviación comercial es de 16 200 metros cuadrados, con tres posiciones. Cuenta con una pista de 2.3 kilómetros de longitud, apta para recibir aviones tipo B-727-200.

Operando con una línea aérea con un vuelo de Tepic – Cd. de México - Tepic. Así mismo, están colocados 394 kilómetros de vías de ferrocarril, utilizado para transportar carga, la infraestructura es antigua y no se encuentra en condiciones óptimas.

En cuanto a infraestructura para la comunicación internacional directa, Nayarit está limitado, se presenta como debilidad el contar solamente con vías terrestres para la comunicación a través de la carretera internacional 15 México-Nogales que conectan a Nayarit con la frontera de los Estados Unidos de Norte América.

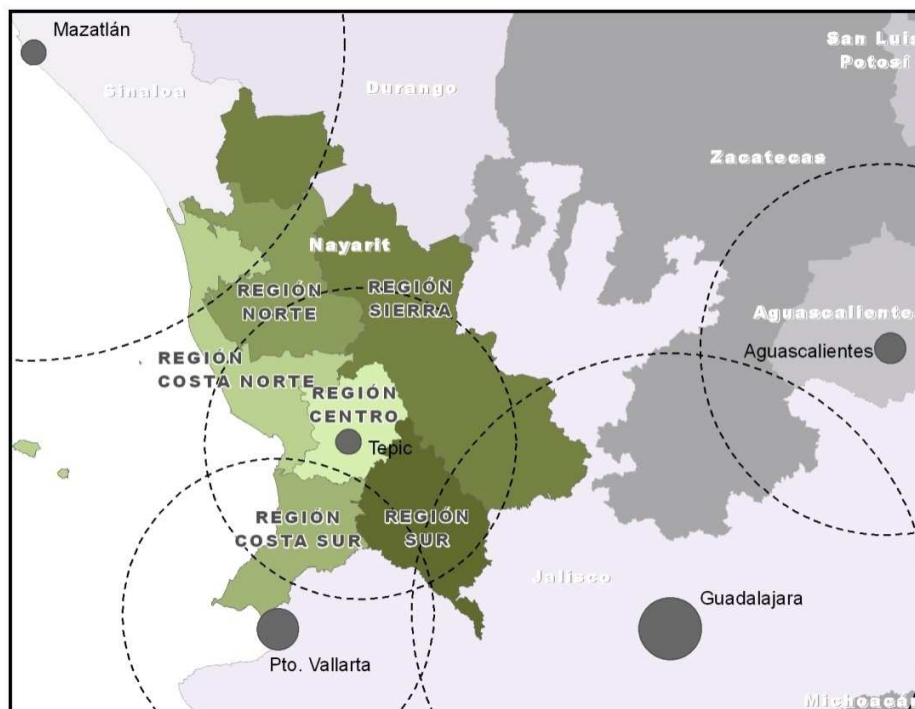
Indirectamente Nayarit está comunicado internacionalmente a través de su aeropuerto internacional en la ciudad de Tepic, con vuelos directos a la ciudad de México, donde se hacen escalas para viajar hacia el exterior del país.

La comunicación para el norte del Estado, se realiza con la infraestructura del Estado vecino de Sinaloa, que cuenta con Aeropuerto y puerto marítimo internacional en Mazatlán.

La comunicación al sur del Estado, se vincula con:

- Aeropuerto internacional y puerto marítimo internacional en Puerto Vallarta en el Estado de Jalisco. Estos impactan fuertemente por su cercanía y su conurbación al municipio de Bahía de Banderas y en general a la Región Costa Sur del Estado con la Riviera Nayarit.
- Aeropuerto y toda la infraestructura de la ciudad de Guadalajara del Estado de Jalisco. Impacta principalmente a la Región Sur del Estado, al encontrarse en una parte intermedia de Tepic y Guadalajara, la autopista Tepic Guadalajara es de cuatro carriles, y la autopista Jala – Puerto Vallarta, actualmente en construcción, que interconecta el centro del país con la Riviera Nayarit.

Figura 14.- Polos de Desarrollo Estatales e Interestatales



Fuente: INEGI. Marco Geoestadístico Nacional.

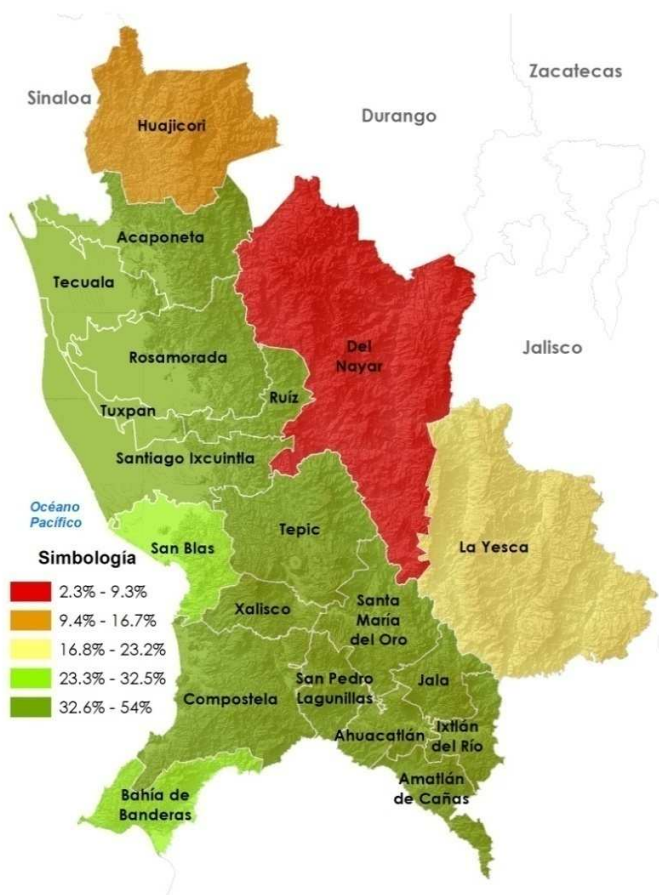
La Región Sierra está forzosamente limitada en acceso por su topografía natural, por lo que su principal comunicación es vía aérea y a través de las carreteras Ruiz – Zacatecas y Tepic – Aguascalientes. La primera lleva un avance de construcción hasta la comunidad de Jesús María, faltando sólo 19.3 kilómetros y la segunda lleva una construcción de 104 kilómetros, restan 97 kilómetros con el límite del Estado de Nayarit.

#### Densidad telefónica

El desarrollo de las telecomunicaciones es un indicador altamente representativo del desarrollo. En el año 2000 el Estado de Nayarit reportaba un 29 por ciento de viviendas particulares con servicio telefónico. En el año 2010 este indicador creció a 41.8 por ciento, ocupando el décimo quinto lugar en el contexto nacional, porcentaje muy similar al 43.2 por ciento de la media nacional.



Figura 15.- Cobertura de Servicio Telefónico en el año 2010



Fuente: INEGI. Censo de Población y Vivienda 2010.

En relación a la telefonía celular, en Nayarit el 66 por ciento de viviendas particulares habitadas cuentan con este tipo de telefonía, posicionándolo por arriba del 65.1 por ciento de la media nacional.

Por región económica, se cuenta un inventario de infraestructura estatal:



Cuadro 12.- Inventario general de Infraestructura económica existente en el Estado

Región	Municipio	NIVEL 1					NIVEL 2		
		Recursos humanos calificados	Infraestructura básica	Accesibilidad geográfica	Infraestructura comunicacional	Adecuado sistema urbano	Presencia de PYMES	Servicios a la producción	Escuelas de Educación Superior
Centro	Tepic	Escolaridad promedio <b>9.8</b> Analfabetismo <b>3.2%</b>	Coberturas: - Agua potable <b>98.9%</b> -Drenaje <b>98.6%</b> -Electrificación <b>99.3%</b> -Salud <b>79.9%</b>	Densidad carretera <b>154.42</b> km/km2 Autopista Carretera Int. 15	Televisión <b>97%</b>	Ciudades por arriba de los 10,000 habitantes <b>2</b> <b>Xalisco</b> <b>Tepic</b>	Número de PYMES <b>Grande 2</b> <b>Mediana 38</b> <b>Micro 4679</b> <b>Pequeña 170</b>	<b>FIDEICOMISO CIUDAD INDUSTRIAL NAYARITA</b> Número de centros de acopio <b>2</b> Número de cuartos de hotel <b>2,705</b>	Escuelas de educación superior <b>32</b>
	Xalisco			Carretera 200, Autopista Tepic-Guadalajara 4 carriles, Autopista Tepic-Mazatlán 2 carriles Aeropuerto <b>Internacional de Tepic</b>	Conectividad de internet <b>31%</b> Cobertura Telefónica <b>53%</b>				
Sur	Ahuacatlán	Escolaridad promedio <b>7.5</b> Analfabetismo <b>7.8%</b>	Coberturas: - Agua potable <b>97.1%</b> -Drenaje <b>94.3%</b> -Electrificación <b>98.0%</b> -Salud <b>78.8%</b>	Densidad carretera <b>143.08</b> km/km2	Televisión <b>93%</b>	Ciudades por arriba de los 10,000 habitantes <b>1</b> <b>Ixtlán del Río</b>	Número de PYMES registradas <b>Micro 1284</b> <b>Pequeña 8</b>	Número de parques industriales Número de centros de acopio Número de cuartos de hotel <b>564</b>	Escuelas de educación superior <b>3</b>
	Amatlán de Cañas			Autopista Carretera Int. 15	Conectividad de internet <b>10%</b>				
	Ixtlán del Río			Autopista Tepic-Guadalajara 4 carriles	Cobertura Telefónica <b>41%</b>				
	Jala								
	San Pedro Lagunillas								
	Santa María del Oro								

Cuadro 12.- 2da parte

Región	Municipio	NIVEL 1					NIVEL 2		
		Recursos humanos calificados	Infraestructura básica	Accesibilidad geográfica	Infraestructura comunicacional	Adecuado sistema urbano	Presencia de PYMES	Servicios a la producción	Escuelas de Educación Superior
Norte	Acaponeta	Escolaridad promedio <b>7.6</b> Analfabetismo <b>8.3%</b>	Coberturas: - Agua potable <b>90.4%</b> -Drenaje <b>90.2%</b> -Electrificación <b>96.9%</b> -Salud <b>79.9%</b>	Densidad carretera <b>110.46</b> km/km2  Autopista Tepic-Mazatlán 2 carriles, Autopista Tepic-San Blas (en construcción) 2 carriles, Puerto de San Blas (para pequeñas embarcaciones)	Televisión <b>92%</b>  Conectividad de internet <b>9%</b>  Cobertura Telefónica <b>36%</b>	Ciudades por arriba de los 10,000 habitantes <b>3</b> <b>Acaponeta Ruiz Tuxpan</b>	Número de PYMES registradas <b>Mediana 5</b> <b>Micro 1433</b> <b>Pequeña 14</b>	Número de parques industriales <b>0</b>  Número de centros de acopio <b>0</b>  Número de cuartos de hotel <b>507</b>	Escuelas de educación superior <b>3</b>
	Rosamorada								
	Ruiz								
	Tuxpan								
Costa Norte	Santiago Ixcuintla	Escolaridad promedio <b>7.4</b> Analfabetismo <b>7.7%</b>	Coberturas: - Agua potable <b>83.2%</b> -Drenaje <b>94.9%</b> -Electrificación <b>98.6%</b> -Salud <b>79.7%</b>	Densidad carretera <b>150.56</b> km/km2.  Autopista Tepic-Mazatlan 2 carriles. Autopista Tepic-San Blas (en construcción) 2 carriles.  Puerto de San Blas (para pequeñas embarcaciones).	Televisión <b>95%</b>  Conectividad de internet <b>7%</b>  Cobertura Telefónica <b>35%</b>	Ciudades por arriba de los 10,000 habitantes <b>3</b> <b>San Blas Santiago Ixcuintla Tecuala</b>	Número de PYMES registradas <b>Mediana 2</b> <b>Micro 1464</b> <b>Pequeña 12</b>	Número de parques industriales <b>0</b>  Número de centros de acopio <b>0</b>  Número de cuartos de hotel <b>1,262</b>	Escuelas de educación superior <b>2</b>
	Tecuala								
	San Blas								

Cuadro 12.- 3ra parte

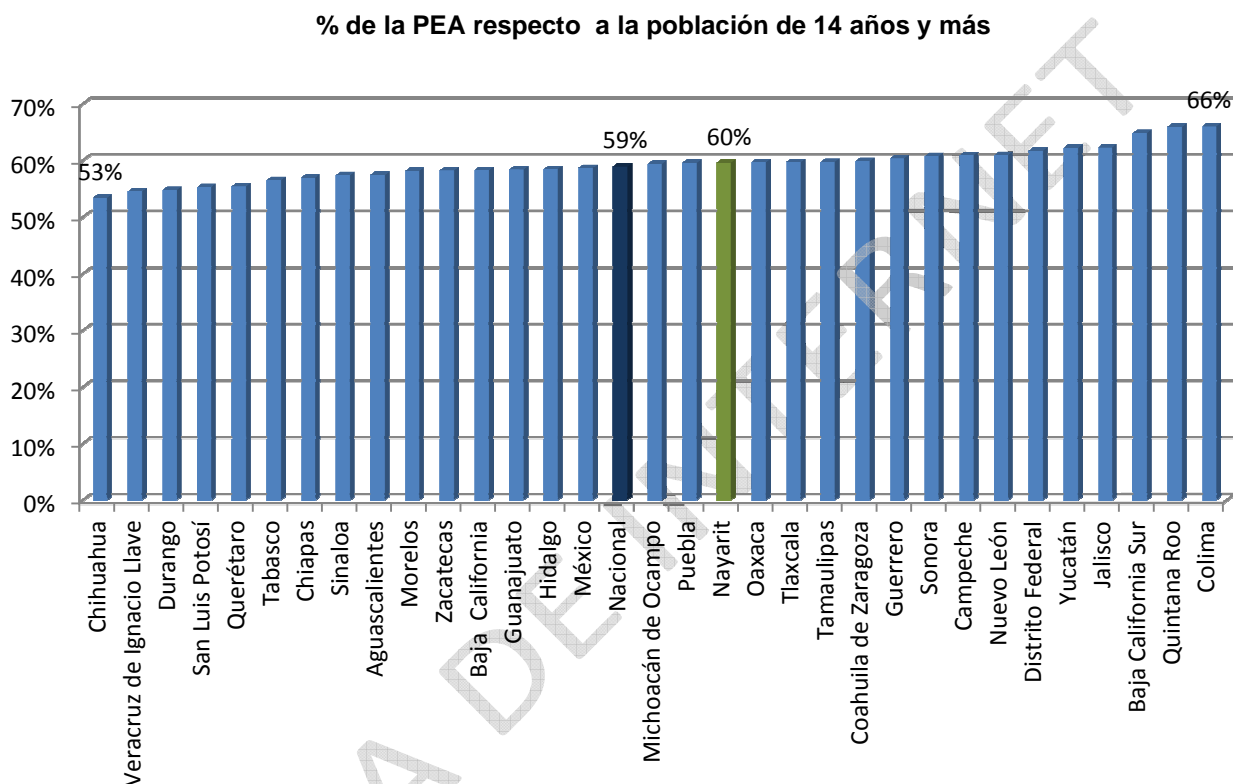
Región	Municipio	NIVEL 1					NIVEL 2		
		Recursos humanos calificados	Infraestructura básica	Accesibilidad geográfica	Infraestructura comunicacional	Adecuado sistema urbano	Presencia de PYMES	Servicios a la producción	Escuelas de Educación Superior
Costa Sur	Bahía de Banderas	Escolaridad promedio <b>8.1</b> Analfabetismo <b>5.3%</b>	Coberturas: - Agua potable. <b>95.9%</b> -Drenaje. <b>97.8%</b> -Electrificación. <b>99.0%</b> -Salud. <b>70.2%</b>	Densidad carretera <b>120.31</b> km/km2.	Televisión <b>95%</b>	Ciudades por arriba de los 10,000 habitantes <b>7</b> <b>Compostela</b> <b>Las Varas</b> <b>Bucerías</b> <b>Mezcales</b> <b>San José del Valle</b> <b>San Juan de Abajo</b> <b>San Vicente</b>	Número de PYMES registradas <b>17</b> <b>Mediana</b> <b>17</b> <b>Micro</b> <b>2318</b> <b>Pequeña</b> <b>56</b>	Número de parques industriales <b>0</b>	Escuelas de educación superior <b>4</b>
	Compostela			Carretera 200. Embarcaderos Turísticos. <b>Marina Riviera Nayarit</b> <b>Marina Nuevo Vallarta</b>	Conectividad de internet <b>19%</b>  Cobertura Telefónica <b>35%</b>			Número de centros de acopio <b>1</b> <b>Nayasur</b>  Número de cuartos de hotel <b>22,206</b>	
Sierra	Del Nayar	Escolaridad promedio <b>5.6</b>  Analfabetismo <b>24.8%</b>	Coberturas: - Agua potable <b>61.8%</b> -Drenaje <b>38.7%</b> -Saneamiento <b>52.8%</b> -Electrificación <b>52.8%</b> -Salud <b>69.7%</b>	Densidad carretera <b>14.19</b> km/km2.	Televisión <b>35%</b>	Ciudades por arriba de los 10,000 habitantes <b>0</b>	Número de PYMES registradas <b>Micro 73</b>	Número de parques industriales <b>0</b>	Escuelas de educación superior <b>1</b>
	Huajicori			Autopista Tepic-Aguascalientes (en construcción). Autopista Tepic-Zacatecas (en construcción).	Conectividad de internet <b>1%</b>  Cobertura Telefónica <b>8%</b>			Número de centros de acopio <b>0</b>	
	La Yesca							Número de cuartos de hotel <b>41</b>	

Fuente: INEGI. Censo de Población y Vivienda 2010, INEGI. Anuario Estadístico por Entidad Federativa 2011, Sistema de Información Empresarial Mexicano (<http://www.siem.gob.mx/siem2008/>), INEGI. Anuario Estadístico por Entidad Federativa 2011, SEMSSICYT. Zona de Información Educativa, Sistema Mexicano de Promoción de Parques Industriales (SIMPPI). SPPP 2012.

### 5.4.3. Capital humano

El porcentaje de la Población Económicamente Activa (PEA) en el Estado de Nayarit, es de 60 por ciento lo que representa 486 969 personas de 14 años y más. Dato superior a la media nacional 59 por ciento, por lo anterior se concluye que la entidad dispone de un bono demográfico para detonar su desarrollo.

Gráfica 8.- Población económicamente activa en el Estado de Nayarit



Fuente: INEGI. Encuesta Nacional de Ocupación y Empleo (ENOE). 2011 III Trimestre. Indicadores estratégicos.

### 5.5. Resumen de la situación de las Regiones de Nayarit<sup>7</sup>

Al interior del Estado, hay grandes disparidades que señalan que no todas las regiones están igualmente preparadas para enfrentar un proceso de apertura y globalización, mostrando la necesidad de establecer diferentes tipos de intervención en términos de políticas públicas para cada región en específico.

- *Región Centro*, que incluye los municipios Tepic y Xalisco con los valles centrales y una porción de sierra. Siendo la región en superficie más pequeña del Estado, concentra la mayor oferta de servicios educativos y de salud y tiene el mayor desarrollo económico y social de la entidad.

<sup>7</sup> Fuente: Basado en el estudio denominado "Identificación de oportunidades estratégicas para el desarrollo del estado de Nayarit" del ITESM 2009, así como de en análisis internos de la SPPP.

- *Región Costa Sur*, región sierra y costas que incluyen los destinos turísticos de la Riviera Nayarit (Nuevo Vallarta, Bucerías, Punta de Mita, Rincón de Guayabitos, Sayulita, entre otros) en los municipios de Compostela y Bahía de Banderas, destacando como destinos de sol y playa. Es la región con la mayor dinámica económica, el mayor crecimiento demográfico y la tasa nacional más alta de migración neta. Colinda y tiene relación comercial y cultural con Puerto Vallarta Jalisco.
- *Región Costa Norte*, integra tres municipios: San Blas, Santiago Ixcuintla y Tecuala; a pesar de concentrar la actividad agrícola pecuaria y acuícola más importante del Estado, presenta orográficamente la delta del Río Grande de Santiago; con alta contaminación y poca infraestructura, destacando destinos de sol y playa, posee un estancamiento económico, decrecimiento de la población y una reducida inversión privada.
- *Región Norte*, incorpora cuatro municipios: Acaponeta, Rosamorada, Ruiz y Tuxpan, presenta un área de pie de la sierra, se desarrolla la actividad agrícola pecuaria y acuícola con sobreexplotación de algunos recursos y subexplotación de otros, con alta contaminación y poca infraestructura, también posee un estancamiento económico, decrecimiento de la población y una reducida inversión privada.
- *Región Sierra*, con los municipios de Huajicori, La Yesca y Del Nayar, concentra la mayor parte de la población indígena de Nayarit, es zona de difícil acceso, con pocos servicios y la actividad agropecuaria es la fuente principal del desarrollo económico de la región, vive una etapa de estancamiento.
- *Región Sur*, que comprende los municipios de: Ahuacatlán, Amatlán de Cañas, Jala, Ixtlán del Río, San Pedro Lagunillas y Santa María del Oro. Muestran un desarrollo económico estancado, pero con potencial en materia agrícola, turística y ganadera, presenta reducida inversión privada y una relación comercial y económica con Guadalajara debido a su ubicación estratégica con respecto a Tepic, la capital del Estado.

## 5.6. Problemática general identificada

### En gobernabilidad

- En el ámbito de seguridad pública, según datos del Instituto Mexicano para la Competitividad A.C. (IMCO) en su análisis de competitividad 2010, se observa en Nayarit un incremento en la inconformidad de la población por la duplicación de los crímenes y el aumento de homicidios de un 50 por ciento entre los años de 2006 a 2008, lo que provocó una sensación de mayor inseguridad entre la población, indicador que aumentó a 35.4 por ciento, al tiempo que cayó la eficiencia y calidad de la justicia, provocando un deterioro de 23 por ciento.

- Incremento en los egresos por deuda pública conforme a datos de la Secretaría de Hacienda y Crédito Público (SHCP), en el 2005 la deuda pública del Estado de Nayarit era de 363.4 millones de pesos, al término del 2011 registró 4 901.7 millones pesos, es decir creció más de 13 veces en seis años, el dato estimado para el cierre del ejercicio fiscal de 2011; es de 7 mil millones de pesos.
- Hay grandes disparidades territoriales dentro de Nayarit que sugieren la conveniencia de diseñar diversas políticas públicas locales de intervención.
- Las capacidades técnico institucionales de los Ayuntamientos son desiguales.
- Según los datos de competitividad del IMCO, en Nayarit aún cuando ha disminuido la participación ciudadana, es mayor que el promedio nacional, además éste vive procesos electorales competidos con alternancia partidista.

### **En calidad de vida**

- Nayarit en materia de abatimiento de rezagos sociales a nivel nacional, retrocedió en los últimos cinco años, porque en el año 2005 se encontraba entre los 13 estados menos rezagados socialmente, en el año 2010 pasó al lugar 16, de acuerdo a datos del Consejo Nacional de Evaluación de la Política Social CONEVAL, se refleja en el incremento de número de pobres ya que, según los indicadores del mismo CONEVAL, se adicionaron a los que ya existían, ocho mil pobres en esta entidad.
- Los rubros más críticos observables que dieron como resultado el incremento de la pobreza fueron: el nivel de ingreso, la carencia en el acceso a la calidad y espacios de la vivienda y la población en hogares con grado de inseguridad alimentaria moderada o severa.
- En Nayarit casi el 50 por ciento de la población gana menos de dos salarios mínimos, los cuales no son suficientes para cubrir una canasta alimentaria recomendable.
- El endeudamiento del Estado que la SHCP, reporta que de 4 901.7 millones (con corte a diciembre del 2011), se orientó para obras y acciones que en su mayoría no contribuyeron a combatir la pobreza.
- El Índice de Desarrollo Humano (IDH), del Programa de las Naciones Unidas para el Desarrollo PNUD 2011; contempla, la salud, el ingreso y la educación en la población como variables a medir; ubicando a Nayarit entre los 10 Estados con IDH más bajo.
- En Nayarit los movimientos migratorios provocan diversos impactos demográficos, que implican un incremento en la demanda de la infraestructura y servicios públicos.

## En desarrollo integral

La entidad cuenta con una serie de problemáticas que limitan su desarrollo social y económico.

- Conforme a parámetros internacionales dictados por la Comisión Económica Para América Latina y el Caribe CEPAL, y estadísticas del INEGI 2010; Nayarit está considerado como un territorio estancado, lo anterior se debe a que su tasa promedio anual de crecimiento, se encuentra por debajo de la media nacional y su PIB per cápita, presenta la misma condición.
- Conforme al estudio de identificación de oportunidades estratégicas para el Desarrollo del Estado de Nayarit 2009 del Tecnológico de Monterrey, el desempeño económico de Nayarit ha estado fomentado primordialmente por la inversión en el sector energético y turístico.
- A pesar del alto y polarizado desarrollo turístico en la zona de la Riviera Nayarit, el Estado no se ha visto beneficiado plenamente con el mismo:
  1. Como mercado para colocar los productos agropecuarios de las Regiones Norte, Costa Norte, Sierra y Sur.
  2. Hay muy poca afluencia de turistas internacionales en otras zonas del Estado que también son: atractivas, ecológicas y culturales, al igual que en la capital de la entidad; todo se concentra en la Riviera Nayarit.
  3. Se ha obtenido como principal recompensa, la generación de empleos en su mayoría de baja calidad (bajos salarios), los mejores empleos principalmente han sido aprovechados por personas de otras entidades del país.
  4. La obtención de recursos económicos por la vía de pago de impuestos en la Riviera Nayarit, no ha contribuido de manera significativa para financiar en forma relevante el desarrollo de Nayarit, ya que el Estado en estos momentos está fuertemente endeudado.
- En relación a la generación de energía eléctrica, a pesar del importante impacto en el desarrollo económico del país que tienen las tres presas hidroeléctricas ubicadas en Nayarit, es relevante observar que de la población que habita la región donde están localizadas (región sierra e indígena), solo el 55 por ciento de las viviendas particulares habitadas disponen de electrificación y está considerada como de las regiones más pobres y marginadas del país.
- Relativo al sector agropecuario y forestal, se muestra que a pesar de que, en ese rubro Nayarit tiene un alto potencial por el clima y por contar con gran cantidad de recurso hidrológico. Sin embargo las actividades primarias son de baja productividad, del total de la superficie agrícola (602 406 hectáreas) solo el 18 por ciento de las tierras son de riego. Por esta razón las actividades agrícolas no cubren plenamente las expectativas que de acuerdo a su vocación se exige, ya que los territorios agrícolas son tradicionales, rezagados y con evidente desorganización de sus productoras y productores.

- El desarrollo de las actividades productivas oprime los ecosistemas naturales del Estado, en el cual es rico, por lo que urge la creación de medidas de conservación de los recursos naturales de Nayarit.
- A pesar del potencial pesquero y acuícola con 304 kilómetros de litoral y 572 kilómetros cuadrados de superficie de cuerpos de agua (2% de la superficie estatal), la pesca y la acuicultura están siendo subaprovechadas.
- El desempeño económico de la Región Costa Sur supera con mucho al de otras regiones del Estado que comprenden vocaciones diferentes (agrícolas, ganaderas, forestales y pesqueras). Por lo que no todas las regiones del Estado están igualmente preparadas para enfrentar los procesos de apertura y globalización.
- La agregación de valor en los productos agropecuarios es limitada lo que no permite la ubicación de mayores productos en el entorno nacional e internacional o en la misma Riviera Nayarit.
- En términos de competitividad se observan ciertos avances en algunos aspectos, existiendo dos datos de indicadores de diferentes fuentes de información con metodologías distintas.
  1. Competitividad de los Estados Mexicanos 2010 del Tecnológico de Monterrey, menciona que Nayarit avanzó del lugar 18 en el año 2007 al 11º en el 2010 en competitividad a nivel Nacional.
  2. Análisis de competitividad del año 2010 del Instituto Mexicano para la Competitividad A.C., señala que a nivel Nacional, Nayarit pasó del lugar 16 en el 2006 al lugar 23 en el año 2010.
- Conforme al estudio del ITESM mencionado, Nayarit avanzó en la disminución de rezago en materia de infraestructura científica ya que en el año 2007 ocupaba el lugar 32 y pasó al 18 a nivel nacional, para el 2010. En infraestructura tecnológica se ascendió del lugar 16º al 9º.
- En base a datos del IMCO en penetración de informática (computadora por habitante), Nayarit creció un 50 por ciento del año 2006 al de 2008.
- Según datos del IMCO existió una disminución porcentual de 33 por ciento en los destinos aéreos del año 2006 respecto al 2008.
- El Estado solo avanzó un solo lugar en el ranking nacional de aportación al Producto Interno Bruto del país del 2005 al 2010, encontrándose en lugar número 30.



## **6. Objetivos Estratégicos**

### **Gobernabilidad**

Lograr la convivencia armónica entre el Gobierno y los Actores Sociales, Económicos y Políticos en el marco del Estado de Derecho, de un Gobierno Eficiente y Cercano a la Gente que identifique y arraigue a las y los nayaritas.

### **Calidad de Vida**

Alcanzar el Bienestar Social de las y los habitantes del Estado de Nayarit, a través de Políticas Públicas cercanas a la gente; que consoliden el Desarrollo Sustentable, Económico, Social y Político.

### **Desarrollo Integral**

Sentar las bases para incrementar la Competitividad del Estado de Nayarit en el contexto Nacional e Internacional, mediante la acción coordinada del Gobierno Estatal con los Sectores Público y Privado, creando el escenario adecuado para que mejoren las condiciones materiales de vida de la Gente.

#### **6.1. Gobernabilidad**

##### **Situación actual / diagnóstico general**

En materia de gobernabilidad se observan varios aspectos fundamentales.

##### **Seguridad Pública**

El incremento de delitos de alto impacto y otras actitudes violentas en los individuos en calles u hogares como lo son principalmente los homicidios, lesiones personales, robo a casa habitación y narcotráfico, los cuales se suscitan con mayor o menor frecuencia así como de manera común o diferenciada en cada territorio o conjunto de micro territorios del Estado y que afectan directamente la seguridad y la sana convivencia de la ciudadanía. De acuerdo a los anuarios estadísticos del INEGI en el año 2008 se presentaron 6,987 delitos contra 7,660 en el año 2010.

Asimismo, según datos del Instituto Mexicano para la Competitividad A.C. en su análisis de competitividad 2010, observa que en Nayarit existió un incremento en la inconformidad de la población por la duplicación de los crímenes y el aumento de homicidios (50 por ciento), lo que provocó una percepción de mayor inseguridad entre la población, indicador que aumentó un 35.4 por ciento, así como la caída en la eficiencia y calidad de la justicia, la cual se deterioró 23 por ciento.

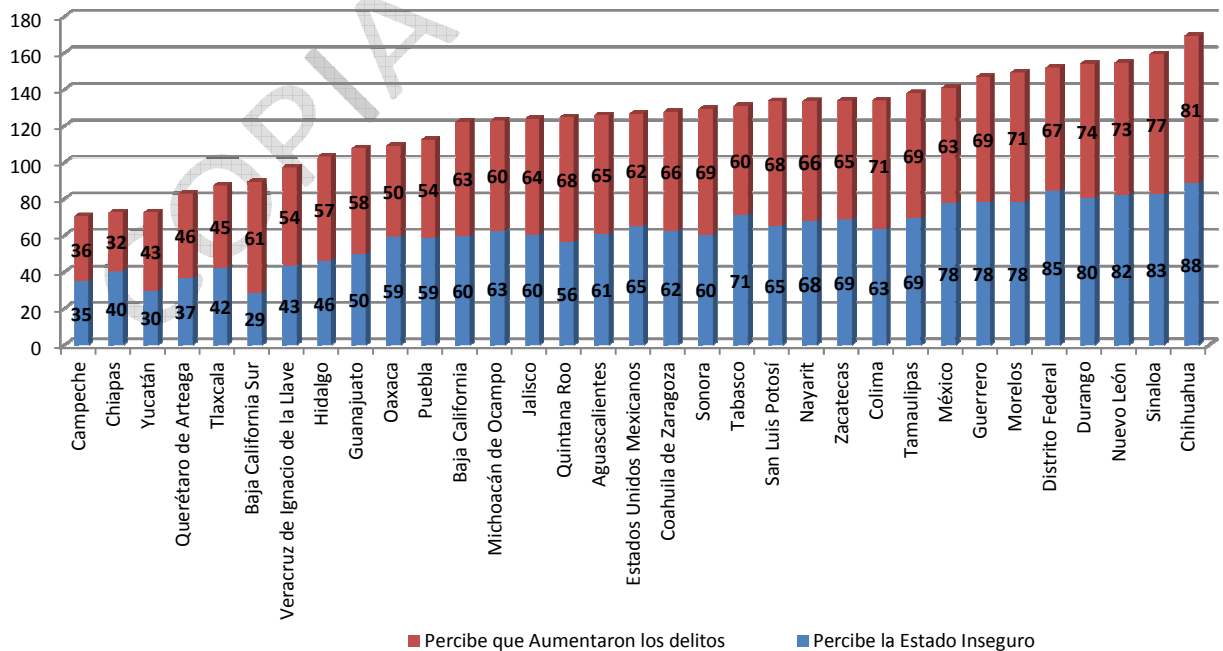
En la encuesta nacional sobre inseguridad pública en el año 2010, el Instituto Ciudadano de Estudios sobre la Inseguridad ICESI ubica a Nayarit en el lugar duodécimo a nivel nacional con un 68 por ciento respecto a la percepción ciudadana sobre la inseguridad. Es decir por arriba de la media nacional la cual es del 65 por ciento. (Ver cuadro 13).

**Cuadro 13.- Porcentaje de la población de 18 y más años que considera su estado inseguro**

ENTIDAD	ENSI-3 %	ENSI-5 %	ENSI-6 %	ENSI-7 %		ENTIDAD	ENSI-3 %	ENSI-5 %	ENSI-6 %	ENSI-7 %	
Chihuahua	57	64	83	88	▲	Aguascalientes	32	63	74	61	▼
Distrito Federal	86	85	85	85		Sonora	42	40	47	60	▲
Sinaloa	73	74	67	83	▲	Jalisco	53	50	55	60	
Nuevo León	41	64	70	82	▲	Baja California	62	74	76	60	▼
Durango	40	43	75	80		Oaxaca	42	60	69	59	▼
Guerrero	44	69	71	78		Puebla	56	49	64	59	
Morelos	56	52	70	78	▲	Quintana Roo	58	57	64	56	▼
México	71	73	76	78		Guanajuato	41	34	62	50	▼
Tabasco	56	78	ND	71		Hidalgo	44	43	45	46	
Tamaulipas	56	63	ND	69		Veracruz	45	45	53	43	▼
Zacatecas	34	52	61	69		Tlaxcala	30	55	54	42	▼
Nayarit	22	35	33	68	▲	Chiapas	48	44	52	40	▼
San Luis Potosí	35	47	52	65	▲	Querétaro	39	37	34	37	
Colima	19	10	37	63	▲	Campeche	43	48	45	35	▼
Michoacán	49	63	71	63	▼	Yucatán	33	35	38	30	▼
Coahuila	37	48	58	62		Baja California Sur	35	38	34	29	
						<b>NACIONAL</b>	<b>54</b>	<b>59</b>	<b>65</b>	<b>65</b>	

Fuente. Instituto Ciudadano de Estudios sobre Inseguridad (ICESI) INEGI. Encuesta Nacional sobre Inseguridad (ENSI-3 / 2005, ENSI-5 / 2008, ENSI-6 / 2009, ENSI-7 / 2010)

**Gráfica 9.- Población de 18 años y más, por entidad federativa según percepción de la inseguridad y percepción del comportamiento de los delitos y su distribución porcentual. Agosto 2010**



Fuente: INEGI. Encuesta Nacional sobre Inseguridad 2010.

## Derechos humanos

Conforme a las disposiciones de la Comisión de Defensa de los Derechos Humanos para el Estado de Nayarit (CDDHEN), la generación de una cultura de respeto a los derechos humanos, la sociedad es autoritaria y no son reconocidos ni respetados todos los derechos de todas y todos de a una sociedad tolerante y democrática.

Los principales abusos del poder frente a la población vulnerables son a:

- Mujeres.
- Niñas, niños, y adolescentes.
- Indígenas.
- Discapacitados.
- Jornaleros agrícolas.

En relación a recomendaciones sobre derechos humanos que ha emitido la Comisión de defensa de los derechos Humanos para el Estado de Nayarit CDDHEN, del año 2009 al 2011, se observó que la mayor parte de las incidencias han sido en seguridad pública e impartición de justicia, realizando 90 por ciento de recomendaciones.

**Cuadro 14.- Recomendaciones emitidas por la CDDHEN**

Recomendaciones a:	2011	2010	2009	Total	Ámbito
Agentes del Ministerio Público	13	15	7	35	Seguridad pública e impartición de justicia
Elementos de la Policía Estatal		5	6	11	Seguridad pública e impartición de justicia
Elementos de la Policía Estatal Investigadora	3		1	4	Seguridad pública e impartición de justicia
Elementos de la Agencia Estatal de Investigación	1			1	Seguridad pública e impartición de justicia
Inspector		1		1	Seguridad pública e impartición de justicia
Procurador General de Justicia y Director de la Policía Estatal			1	1	Seguridad pública e impartición de justicia
Servidores Públicos de la PGJ del Estado			1	1	Seguridad pública e impartición de justicia

Cuadro 14.- 2da parte

Recomendaciones a:	2011	2010	2009	Total	Ámbito
Elementos Policía Estatal Preventiva y Director Reintegración Social para Adolescentes		1		1	Seguridad pública e impartición de justicia
Dir. del Centro de Rehabilitación Social "Venustiano Carranza"			1	1	Seguridad pública e impartición de justicia
Director Cárcel Municipal Ruiz			1	1	Seguridad pública e impartición de justicia
Personal de Seguridad Pública Municipal	6	9	7	22	Seguridad pública e impartición de justicia
Elementos de Dirección de Tránsito Municipal	1		2	3	Tránsito y vialidad
Director General del Sistema Integral de Agua Potable y Alcantarillado SIAPA			1	1	Agua potable
Profesor de la escuela primaria	1			1	Educación
Personal Médico		2	2	4	Salud
<b>Total</b>				<b>88</b>	

Fuente: <http://www.cddh-nayarit.org/recomendaciones-especificasNUEVO.html>

En relación de la equidad de género, en toda sociedad democrática que aspire a la justicia social y a la realización de los derechos humanos, tiene como plataforma la igualdad. Sin embargo, las mujeres son aun objeto de desigualdades en todas las sociedades y en todos los ámbitos de la vida. Diferencia que se sigue pronunciando no sólo en las prácticas sociales, también en los ordenamientos legales y, lo que es más grave, en visiones del mundo, en percepciones culturales, que en sí mismas son discriminatorias.

## Eficiencia gubernamental

Recaudación de impuestos per cápita por estado.

Nayarit forma parte del grupo de los 10 estados que presentan los más altos niveles de recaudación de impuestos locales per cápita, destacan seis actividades manufactureras y de servicios en sus economías. Nayarit junto con Quintana Roo y Baja California Sur destacan por su actividad turística. Este tipo de actividades benefician principalmente la recaudación del impuesto al hospedaje, así como también del impuesto sobre nóminas, por el importante número de empresas radicadas en estos Estados.

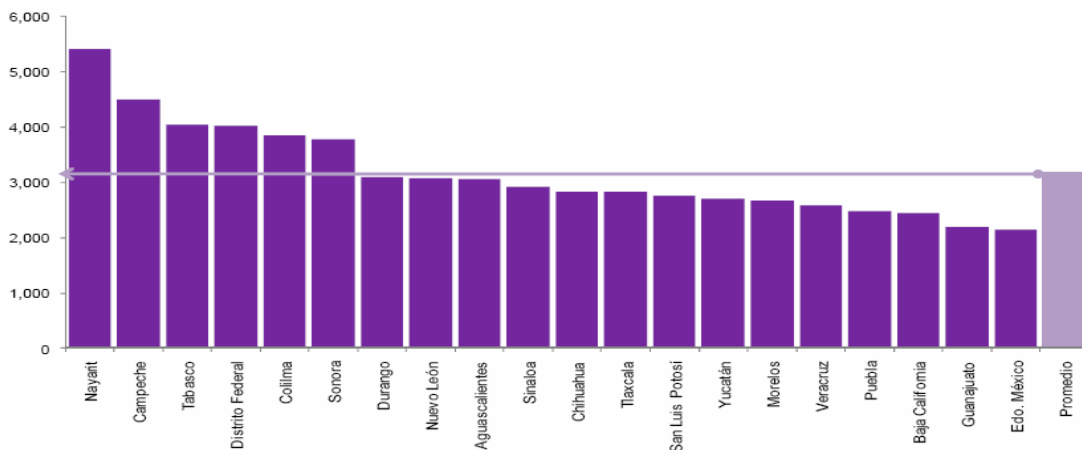
Gráfica 10.- Recaudación de impuestos per-cápita por estado, 2008



Captación de ingresos federales per cápita.

Nayarit es la entidad federativa que al cierre del primer trimestre de 2010 presenta el más alto nivel de ingresos federales per cápita con \$ 5,427 pesos, casi duplicando la media nacional.

Gráfica 11.- Ingresos Preliminares per-cápita al primer trimestre de 2010



Fuente: Elaboración propia con base en información de las Secretarías de Finanzas de las Entidades Federativas e INEGI

### Deuda pública.

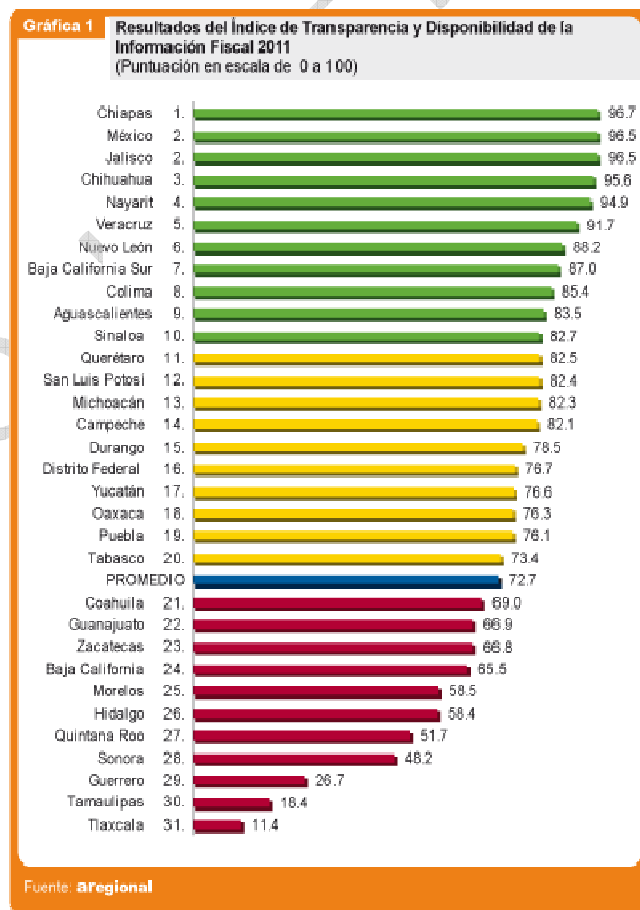
El Estado de Nayarit registró al cierre del 2011 una deuda pública de \$4,901.7 millones según reporte de la SHCP. En el contexto nacional la entidad ocupa el lugar 16 por el tamaño de su deuda, la cual se incluye dentro del bloque de entidades con deuda directa media, según clasificación de la empresa consultora ARegional, sin embargo en el indicador de la deuda con relación a su PIB; es la segunda entidad, después de Coahuila que más presión tiene sobre su flexibilidad financiera.

Asimismo, acorde a datos de la SHCP y conforme a cálculos, en el 2005 la deuda pública del Estado de Nayarit era de \$363.4 millones, por lo que al término del 2011 creció más de 13 veces en 6 años.

### Transparencia y Rendición de Cuentas.

En la edición 2011, la calificación promedio de las 32 entidades federativas en el índice de transparencia y disponibilidad de información fiscal fue de 72.7 sobre una base máxima de 100 puntos. Nayarit registró 94.9 puntos alcanzando con ello el cuarto lugar a nivel nacional, a solo 1.8 puntos de distancia del primer lugar nacional alcanzado por el Estado de Chiapas.

**Gráfica 12.- Resultado del Índice de Transparencia y Disponibilidad de la Información fiscal 2011**



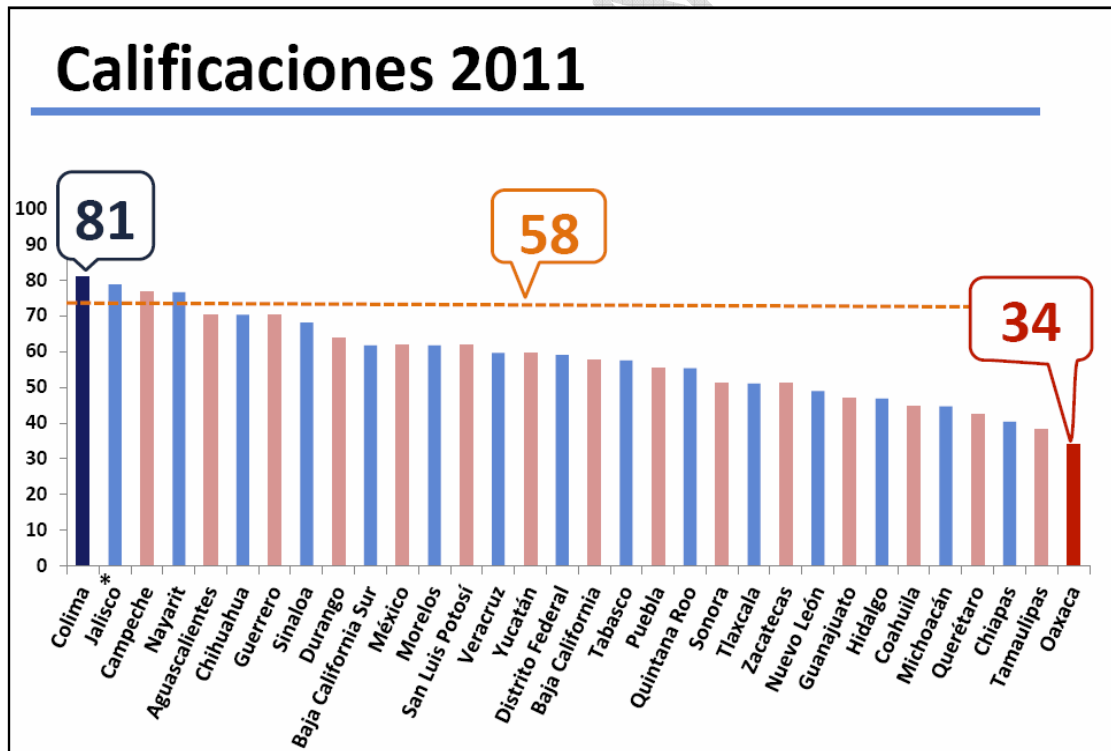
Cuadro 15.- Evolución de Nayarit en el Índice de Transparencia y disponibilidad de la información fiscal (ITDIF)

ITDIF	EVOLUCIÓN DE NAYARIT EN EL ÍNDICE DE TRANSPARENCIA Y DISPONIBILIDAD DE LA INFORMACIÓN FISCAL (ITDIF)						
	2005	2006	2007	2008	2009	2010	2011
LUGAR NACIONAL	29	10	4	4	2	2	4

Fuente: Agencia Consultora en Finanzas Públicas aregional.com

En la edición 2011, el Estado de Nayarit por segunda ocasión alcanzó el 4º lugar nacional en el “Índice de Transparencia Presupuestal” solamente superado por los estados de: Colima, Jalisco y Campeche.

Gráfica 13.- Índice de transparencia presupuestal



Fuente: Instituto Mexicano para la Competitividad IMCO

## Desarrollo Democrático y Organismos no Gubernamentales

El índice de desarrollo democrático tiene como finalidad evaluar el desarrollo democrático de las 32 entidades federativas. Incluye aspectos jurídicos, políticos, económicos y sociales, el examen de las leyes e instituciones Estatales y su relación con la sociedad, utiliza análisis constitucional/legal, datos estadísticos y, encuestas de opinión pública, incluyendo publicaciones y estadísticas oficiales. Busca fomentar el debate público sobre la forma de mejorar la democracia en las entidades federativas. En la primera edición de 2010, Nayarit alcanzó el 10º lugar Nacional

**Cuadro 16.- Resultados de Nayarit en el índice de desarrollo democrático de México 2010.**

<b>IDDM</b>	<b>Resultados de Nayarit en el índice de desarrollo democrático de México 2010</b>
<b>INDICE</b>	<b>6,697</b>
<b>LUGAR NACIONAL</b>	<b>10</b>

Fuente: Índice de Desarrollo Democrático de México edición 2010.

Organismos no gubernamentales.

Los organismos no gubernamentales (ONG's), cumplen una función relevante para el desarrollo de Nayarit ya que como organizaciones de la sociedad civil, con su carácter voluntario, no lucrativo social y solidario participan con acciones tendientes a optimizar el bienestar público, asimismo con su esfuerzo contribuyen a cubrir y ayudar en aquellas áreas en las cuales las acciones gubernamentales no alcanzan, para ello en Nayarit existen 74 ONG'S en los siguientes ámbitos:

### *Salud*

- Club del Diabético de Nayarit. A.C.
- Comisión de Apoyo a la Salud, A.C.
- El Amor Cura A.C.
- Estancia de Desarrollo Integral de Nayarit A.C.
- Frente Nacional de Personas Afectadas por el VIH A.C.
- Ministerios HEZED. A.C.
- Salud Integral Naturista. A.C.
- Una Mano Amiga VIHDA A.C
- Comisión de Apoyo a la Salud.

### *Discapacitados.*

- Fundación de Niños, Jóvenes y Adultos con Discapacidad y Grupos Vulnerables del Estado de Nayarit A.C.
- Agrupación de Silentes. Del Estado de Nayarit A.C



- Asociación del Estado de Nayarit de Deportes para Ciegos y Débiles Visuales A.C.
- Discapacitados del Estado de Nayarit. A.C
- Discapacitados del Municipios de Xalisco A.C
- Federación Discapacitados de Nayarit A.C.
- Invidentes y Débiles Visuales de Nayarit. A.C.
- Rescate de Nayarit, A.C.

*Educación.*

- Asociación de Padres de Familia "Juan Escutia" A.C
- Asociación Estatal de Padres de Familia. A.C.
- Asociación Mexicana Pro-Educación y Beneficencia, A.C.
- Centro de Investigación de Desarrollo Educativo Compostela A.C

*Grupos vulnerables.*

- Casa de Niños Frank González A.C.
- Casas Diurnas Para Adultos Mayores A.C.
- Centro de Atención para Personas Especiales. A.C.
- Comedor Infantil Santo Niño de Atocha. A.C.
- Fundación Down Nayarit.
- Asilo de Ancianos Hermoso Atardecer.

*Económicos.*

- Asociación de Papeleros de Nayarit A.C.
- Desarrollo Rural de Nayarit. A.C.
- Fundación Estela de Apoyo A.C.

*Ecología.*

- Centro para la Organización Comunitaria Amar la Tierra (AMARTE) A.C.
- Asociación Red Ambiental Vida A. C.
- Cohesión de Diversidades para la Sustentabilidad (CODISE) A.C.
- Movimiento Ciudadano de las Márgenes del Río Mololoa, A.C
- Mujeres Unidas por Bahía de Banderas. A.C.
- Rescatando Áreas Verdes y Zanjones en mi Colonia. A.C.

*Rehabilitación de adicciones.*

- Alcance Victoria A.C.
- Alcohólicos Drogadictos Unidos en Recuperación. A.C.

*Religioso.*

- Misioneras franciscanas de Jesús y María.

*Cultura.*

- FRANCEMEX A.C.
- Fundación Cultura y Desarrollo A.C.

*Deporte.*

- Asociación Nayarita de Actividades Rítmicas Aeróbicas. A.C.

*Seguridad pública.*

- Comité Estatal de Consulta y Participación en Seguridad Pública. A.C.

*Comunicadores.*

- Asociación de Comunicadoras Nayaritas.
- Frente de Comunicadores por Nayarit A.C.
- Mujeres en Medio de Comunicación. A.C.

*Profesionales.*

- Abogados Políticos del Estado de Nayarit. A.C.
- Asociación de Abogados de Nayarit, A.C.
- Asociación de Egresados de la UAN, A.C.
- Asociación de Universitarios Nayaritas A.C.
- Asociación General de Egresados de la Universidad Autónoma de Nayarit A.C.; AGE-UAN A.C.
- Colegio de Notarios de Nayarit. A.C.
- Colegio de Trabajadores Sociales de Nayarit. A.C.
- Federación de Colegios y Asociaciones de Abogados del Estado de Nayarit, A.C.
- Foro de Abogados Litigantes del Estado de Nayarit A.C.
- Unión de Profesionistas Indígenas de Nayarit.
- Colegio de Corredores.

*Transversal (Ecología-asistencia civil).*

- Organización Integradora de Asociaciones y Grupos Organizados Dr. Julián Gascón Mercado A.C.

*Civiles.*

- Únete por Ciudad del Valle.

- Asociación de Madres Solteras Trabajadoras del Estado de Nayarit A.C.
- Asociación Vecinal de Bahía De Banderas.
- Consejo Estatal de Organizaciones Civiles del Estado de Nayarit.
- Frente Mexicano Pro-Derechos Humanos A.C.
- Fuerza Unida Grupo Gay A.C.
- Fundación Emmanuel. A.C.
- Fundación ENEY A.C.
- Grupo de Apoyo Comunitario Chavelita Ceceña A.C.
- Justicia para todos en Nayarit A.C.
- La Gran Fraternidad Universal, Serge Raynaud de la Farriere, Línea Solar A.C.
- Lazos de Amistad Tuxpan.
- Movimiento Nacional de Organización Ciudadana (MONOC).
- Movimientos Ciudadano por Nayarit A.C.
- Ser Libre A.C.
- Unión Cívica Nuevo Compostela. A.C.
- 

### **Vulnerabilidad ante los Fenómenos Naturales**

A pesar de los trabajos y esfuerzos por la preservación de los recursos naturales y por las acciones encaminadas a mitigar el proceso de cambio climático y sus consecuentes efectos; la vulnerabilidad de la población ante los fenómenos meteorológicos va adquiriendo cada vez más un carácter de prioridad nacional.

Los efectos del cambio climático se están haciendo sentir cada vez más con huracanes, las sequías, las inundaciones, incendios forestales, entre otros. En este ámbito Nayarit geográficamente ha sido favorecido en cierta medida e históricamente, sin embargo es necesario tomar las medidas conducentes para brindar seguridad a la población.

### **Matriz FODA de Gobernabilidad**

Para conocer y enfrentar puntualmente la situación en relación a Gobernabilidad del Estado de Nayarit se identificaron en un análisis de la planeación del desarrollo las siguientes Fortalezas, Oportunidades, Debilidades y Amenazas:

Cuadro 17.- Matriz FODA de Gobernabilidad

Fortalezas	Debilidades
<b>Marco jurídico</b> <ul style="list-style-type: none"> <li>• Existe el Marco Jurídico y la normatividad regulatoria en materia de gobernabilidad.</li> <li>• Normatividad y reglas de operación para el desarrollo de los diferentes programas.</li> </ul>	<b>Marco jurídico</b> <ul style="list-style-type: none"> <li>• Marco jurídico y normativo no actualizado.</li> <li>• El desfase del plan estatal de desarrollo con el nacional.</li> </ul>
<b>Ámbito democrático social</b> <ul style="list-style-type: none"> <li>• Voluntad política.</li> <li>• Cercanía del gobierno con la ciudadanía.</li> </ul>	<b>Ámbito democrático social</b> <ul style="list-style-type: none"> <li>• Conformismo social y politización.</li> <li>• Poca credibilidad en las instituciones del gobierno de la sociedad.</li> </ul>
<b>Eficiencia de gobierno</b> <ul style="list-style-type: none"> <li>• Estructura orgánica en todos los niveles aplicativos (directiva, administrativa y operativa).</li> <li>• La existencia de dependencias u organismos creados para el bienestar de la población.</li> <li>• Programas anuales de trabajo.</li> <li>• Prestación de servicios con calidad, veracidad y rapidez.</li> <li>• Capacidad de gestión del gobierno del estado ante el gobierno federal.</li> <li>• Existencia de coordinación Institucional.</li> <li>• Coordinación intersectorial.</li> <li>• Recursos materiales.</li> </ul>	<b>Eficiencia de gobierno</b> <ul style="list-style-type: none"> <li>• Continuidad sin evolución.</li> <li>• Modelos de Gestión mal estructurados.</li> <li>• Carencia del Modelo de Evaluación del desempeño.</li> <li>• Falta de seguimiento y evaluación a diversos programas y/o aplicación de recursos.</li> <li>• Falta de vinculación de las dependencias vinculación con otros estados, entre las dependencias, entidades y con los ayuntamientos.</li> <li>• No existe una vinculación intersectorial adecuada.</li> <li>• Estructura de gobierno muy pesada y obsoleta.</li> </ul>
<b>Capital humano</b> <ul style="list-style-type: none"> <li>• Existencia de plantilla de recursos humanos.</li> <li>• Personal Capacitado de ciertas áreas y comprometido con los objetivos institucionales.</li> <li>• Trabajo en Equipo.</li> <li>• Experiencia operativa.</li> <li>• Experiencia y profesionalismo en ciertas áreas.</li> <li>• Actitud de inclusión y colaboración (Vinculación).</li> </ul>	<b>Capital humano</b> <ul style="list-style-type: none"> <li>• No hay servicio civil de carrera.</li> <li>• Falta de compromiso con la misión del gobierno por parte de algunos trabajadores.</li> <li>• Falta de capacitación a los mandos operativos.</li> <li>• Insuficiente capacitación al personal.</li> <li>• Falta de personal calificado.</li> <li>• Falta de personal, equipo y recursos generales para el cumplimiento de las responsabilidades.</li> <li>• Falta de estímulos al personal.</li> <li>• Incompatibilidad entre el puesto y el perfil de quien lo ocupa.</li> </ul>
<b>Derechos humanos y equidad de género</b> <ul style="list-style-type: none"> <li>• Institucionalización de los derechos humanos y su marco jurídico.</li> </ul>	<b>Derechos humanos y equidad de género</b> <ul style="list-style-type: none"> <li>• Escasa voluntad y resistencia a respetar los derechos humanos y la equidad de género.</li> </ul>
<b>Transparencia y acceso a la información</b> <ul style="list-style-type: none"> <li>• Alto índice Transparencia y disponibilidad de información fiscal.</li> </ul>	<b>Transparencia y acceso a la información</b> <ul style="list-style-type: none"> <li>• Baja cultura de la transparencia y acceso a la información.</li> <li>• Existencia de corrupción.</li> </ul>

Fortalezas	Debilidades
<p><b>Marco presupuestario</b></p> <ul style="list-style-type: none"> <li>• Disponibilidad de presupuesto.</li> <li>• Disciplina y eficiencia presupuestaria.</li> </ul>	<p><b>Marco presupuestario</b></p> <ul style="list-style-type: none"> <li>• Alto endeudamiento público.</li> <li>• Alto Costo del aparato administrativo (excesivo gasto corriente)</li> <li>• Insuficiente recaudación (demasiada economía informal).</li> <li>• Falta de equilibrio en la distribución y asignación de los recursos estatales.</li> <li>• Poca participación en fondos nacionales e internacionales.</li> <li>• Insuficiencia de recursos para llevar a cabo las actividades en el ámbito en cada una de las dependencias.</li> <li>• Deficiencias en el cobro de contribuciones.</li> <li>• Presupuesto insuficiente.</li> <li>• Deficiente control presupuestal en adquisiciones y distribución de insumos.</li> </ul>
<p><b>Ciencia y tecnología</b></p> <ul style="list-style-type: none"> <li>• Redes de Servicios.</li> <li>• Recursos Informativos que ayuda a la toma de decisiones (Sistemas de Información e Información histórica).</li> </ul>	
Oportunidades	Amenazas
<p><b>Marco jurídico</b></p> <ul style="list-style-type: none"> <li>• Coyuntura para reingeniería gubernamental.</li> </ul>	<p><b>Marco jurídico</b></p> <ul style="list-style-type: none"> <li>• Debilidad política para ejercer la Ley.</li> </ul>
<p><b>Ámbito democrático social</b></p> <ul style="list-style-type: none"> <li>• Estabilidad social.</li> <li>• Participación ciudadana.</li> <li>• Aprovechar la opinión y participación ciudadana</li> </ul>	<p><b>Ámbito democrático social</b></p> <ul style="list-style-type: none"> <li>• Una sociedad inconforme con su gobierno.</li> </ul>
<p><b>Eficiencia institucional</b></p> <ul style="list-style-type: none"> <li>• Voluntad de participación interinstitucional.</li> <li>• Participación activa en la elaboración del PED.</li> <li>• Talleres de orientación a la planeación</li> <li>• Retomar experiencias exitosas y modificar las que no han alcanzado sus objetivos</li> <li>• Cambio e inicio de una nueva administración estatal</li> <li>• Excelente colaboración y coordinación con las Dependencias Federales.</li> </ul>	<p><b>Eficiencia institucional</b></p> <ul style="list-style-type: none"> <li>• Desvinculación entre las órdenes de gobierno</li> </ul>

Oportunidades	Amenazas
<b>Derechos humanos y equidad de género</b> <ul style="list-style-type: none"> <li>• Generar una cultura de respeto en base al género.</li> <li>• Promoción y difusión de los derechos humanos y laborales institucional y sociedad civil.</li> </ul>	<b>Derechos humanos y equidad de género</b> <ul style="list-style-type: none"> <li>• Resistencia institucional, social y cultural a la adopción de la cultura de género.</li> </ul>
<b>Marco presupuestario</b> <ul style="list-style-type: none"> <li>• Apoyo del estado y municipios en materia presupuestal.</li> <li>• Fuentes de financiamiento externas</li> <li>• Existencia de fondos de financiamiento público y privado para proyectos del sector.</li> <li>• Integración de las asociaciones públicas y privadas.</li> <li>• Captación de recursos federales en caso de emergencias FONDEN, apoyo fondo prevención para desastres naturales.</li> </ul>	<b>Marco presupuestario</b> <ul style="list-style-type: none"> <li>• Posible disminución de fondos durante el 2012 por ser año electoral;</li> <li>• Crisis financiera mundial y nacional</li> </ul>
	<b>Transparencia y acceso a la información</b> <ul style="list-style-type: none"> <li>• Corrupción, impunidad y falta de valores</li> </ul>
	<b>Medio ambiente</b> <ul style="list-style-type: none"> <li>• Contingencias de desastres naturales.</li> <li>• Cambio climático.</li> </ul>
	<b>Seguridad Pública</b> <ul style="list-style-type: none"> <li>• Índice de inseguridad pública a la alza.</li> </ul>

Fuente: Talleres de Planeación Estratégica con INDETEC, SPPP 2011.

## Objetivo de Gobernabilidad

Lograr la convivencia armónica entre el gobierno y los actores sociales, económicos y políticos en el marco del estado de derecho, de un gobierno eficiente y cercano a la gente que identifique y arraigue a las y los nayaritas.

### 6.1.1. Modelo de Seguridad Pública

#### Objetivo específico

Implementar un modelo de seguridad pública participativa, con enfoque preventivo y confiable, que garantice la integridad física y el patrimonio de la gente.

#### Estrategia

Alineación de las capacidades del Estado de Nayarit contra la delincuencia.

### **Líneas de acción**

- Instrumentar el mando único policiaco.
- Mejorar el equipo del personal policiaco.
- Mejorar las instalaciones de servicio y atención. pública.
- Reforzamiento del personal e instalaciones del centro de evaluación y control de confianza.
- Construcción, mejoramiento y ampliación de las instalaciones de seguridad pública.
- Construcción, mejoramiento y ampliación de los centros de capacitación de seguridad.
- Impulso a la investigación e inteligencia para el combate a la delincuencia.

### **Estrategia**

Implementar Prevención del delito y Participación Ciudadana.

### **Líneas de acción**

- Creación de un programa de formación ciudadana para la prevención.
- Fortalecimiento de la participación ciudadana en temas de seguridad pública.
- Fortalecimiento de la presencia y eficiencia de los cuerpos de seguridad
- Propiciar la creación de observatorios ciudadanos para la evaluación de políticas de prevención contra la violencia y delincuencia.

### **Estrategia**

Fortalecer la Plataforma México.

### **Líneas de acción**

- Consolidación de la plataforma tecnológica del centro de control comando comunicaciones y cómputo.
- Consolidación de los sistemas nacionales.
- Mejorar las base de datos estatales.

### **Estrategia**

Estimular el Desarrollo Institucional en el Sistema de Seguridad Publica Estatal

### **Líneas de Acción**

- Implementación del servicio profesional de carrera.
- Formación y Evaluación del control de confianza.
- Formación y actualización del personal que integra el Sistema Estatal de Seguridad.
- Creación de material bibliográfico de seguridad pública para la difusión.

- Fomento a la formación especializada.
- Generación de capacidades básicas para la prevención social de la violencia.
- Profesionalizar la actividad policial.
- Profesionalización de personal.

### **Estrategia**

Desarrollar un Sistema Penitenciario acorde al nuevo modelo de Seguridad Pública

#### **Líneas de Acción**

- Equipamiento de personal e instalaciones para centros de readaptación social.
- Equipamiento de personal e instalaciones para tutelares de menores infractores.
- Mejoramiento o ampliación de centros de readaptación social.
- Mejoramiento o ampliación de instalaciones para tutelares de menores infractores.
- Reestructuración del sistema penitenciario y de reinserción social.

### **Estrategia**

Combatir la corrupción en el sistema de seguridad pública

#### **Líneas de Acción**

- Mejoramiento de condiciones al personal del Sistema Estatal de Seguridad.
- Capacitación avanzada en los centros de control de confianza.

### **Estrategia**

Establecer un sistema de indicadores de medición en materia de seguridad pública

#### **Líneas de Acción.**

- Fortalecimiento de programas para la integración de indicadores de medición en materia de Seguridad Pública Estatal.
- Fortalecimiento de programas para el seguimiento y evaluación del Sistema Seguridad de Pública Estatal.

## **6.1.2. Modelo de Gestión Pública y Transparencia**

### **6.1.3.**

#### **Objetivo específico**



Aplicar un modelo de reingeniería en la administración pública estatal para eficientar, transparentar y modernizar los procesos administrativos.

## **Estrategias**

Implementar un programa de modernización de la administración pública estatal.

### **Líneas de acción**

- Implementación de un esquema de refinanciamiento de la deuda pública.
- Modernización de la contabilidad gubernamental.
- Impulso a nuevas formas de financiamiento público - privado con manejo responsable. (asociaciones público privada, concesiones.)
- Transparentar los procesos públicos y difundir los mecanismos de acceso a la información.
- Instrumentar un sistema adecuado de rendición de cuentas.
- Administración basada en buenos resultados.
- Mejoramiento del desarrollo organizacional.
- Profesionalización de los servidores públicos implementando un programa gradual del servicio profesional de carrera.

### **Objetivo específico**

Institucionalización de la innovación gubernamental como ejercicio permanente en el cumplimiento de las funciones.

### **Estrategia**

Hacer eficiente la gestión y aplicación de los recursos públicos.

### **Líneas de acción**

- Coordinación interinstitucional en el desarrollo de políticas públicas.
- Adecuación del marco normativo acorde al nuevo modelo de gestión pública.
- Integración y difusión del gobierno electrónico.
- Fortalecimiento del sistema estatal de información estadística y geográfica.
- Promover la cultura de la mejora a través de la evaluación del desempeño de las servidoras y los servidores públicos y los resultados de la gestión gubernamental.

### **Estrategia**

Atención oportuna y eficaz a todos los entes, grupos y organizaciones sociales y políticas.

### **Líneas de acción**

- Participación en el fortalecimiento de los municipios.
- Impulso a la cultura de los derechos humanos.
- Incorporación de participación ciudadana en actividades de colaboración del gobierno estatal.
- Analizar la factibilidad de homologar el horario de Nayarit con el del Centro del país.

#### **6.1.4. Consolidación de la Estructura de Procuración de Justicia**

##### **Objetivo Específico**

Consolidar la estructura de Procuración de Justicia con apego al derecho, a la ética y al compromiso social, cuidando su aplicación en términos de equidad y respeto a los derechos humanos.

##### **Estrategia**

Actualización y modernización del Ministerio Público.

##### **Líneas de Acción**

- Fortalecimiento de áreas operativas y administrativas con participación del sector educativo.
- Adecuación del marco regulatorio del Ministerio Público.
- Implementación el Sistema Penal Acusatorio.
- Implementación del Sistema de Visitas a Agencias del Ministerio Público, Áreas Periciales y de la agencia Estatal de Investigación.
- Reestructuración de Agencias del Ministerio Público.
- Instalación del Sistema de audiencia pública y de visitas a las Agencias del Ministerio Público.
- Construcción de áreas especializadas para adolescentes en calidad de detenidas y detenidos.
- Instalación de la red de comunicación y consulta de datos.
- Modernización de la Agencia Estatal de Investigación.
- Implementación del programa de sensibilización y promoción de las obligaciones de las servidoras y los servidores públicos.
- Capacitación al personal operativo de la Procuraduría General de Justicia del Estado.
- Programa de sistematización de la información institucional.
- Digitalización de la información de procesos penales.
- Nuevo modelo pericial.

## **Estrategia**

Implementar un sistema de atención especializada a las víctimas del delito.

### **Líneas de Acción**

- Implementar programas contra la violencia intrafamiliar principalmente en la población vulnerable para evitar que dicha violencia se replique a nivel estado.
- Implementar mecanismos de coordinación Federación-Estado para la atención conjunta de víctimas del delito.

## **Estrategia**

Fortalecimiento de la Comisión Estatal y Coordinaciones Municipales de Derechos Humanos.

### **Línea de acción**

- Promover y difundir la cultura de los derechos humanos en todos los sectores de la población que proporcione certidumbre sobre sus derechos individuales.

## **6.1.5. Sistema de Protección Civil en el Estado**

### **Objetivo Específico**

Implementar un modelo de protección civil participativo, con enfoque preventivo y confiable para garantizar la integridad física y el patrimonio de la gente.

## **Estrategia**

Fortalecer el sistema de protección civil en el Estado para prevenir y minimizar los efectos de los accidentes y desastres naturales.

### **Líneas de Acción**

- Incrementar las medidas de prevención y protección civil en la población de Nayarit.
- Regionalizar unidades estatales de protección civil en el Estado de Nayarit para la atención eficaz de accidentes y desastres naturales.
- Gestionar la captación de recursos económicos para el estado para mejorar los sistemas de protección civil.
- Elaborar el reglamento de protección civil del estado para prevenir y minimizar los efectos de los accidentes y de los desastres naturales.

- Revisión y actualización del marco jurídico y la elaboración de sus reglamentos internos.
- Crear el Centro Estatal de Operaciones y el Centro Estatal de prevención de desastres en Nayarit para prevenir y minimizar los efectos de los accidentes y la de los desastres naturales.
- Ofrecer mayor cobertura de capacitación en materia de protección civil a la ciudadanía para prevenir y minimizar los efectos de los accidentes y la de los desastres naturales.
- Promover la participación de sistemas de protección civil en los procesos de ordenamiento del territorio y de planeación urbana.
- Establecer el control de empresas con elementos de riesgo.
- Se orientará la acción del sistema estatal de protección civil y de los sistemas regionales hacia la prevención y atención a desastres
- Fomentar la cultura de protección civil.

#### **6.1.6. Fortalecimiento de los municipios**

##### **Objetivo Específico**

Fortalecer la autonomía municipal en Nayarit.

##### **Estrategias**

Fortalecer el Desarrollo Institucional Municipal.

##### **Líneas de Acción**

- Impulsar la capacitación, profesionalización, equipamiento, acondicionamiento de espacios físicos, actualización del marco jurídico y normativo de la administración municipal, regularización del patrimonio inmobiliario municipal y asistencia técnica.
- Establecer mecanismos de comunicación tridireccional Gobierno-Municipio-Ciudadano que proporcionen intercambio de información y fomente la interrelación con las y los habitantes fortaleciendo la participación ciudadana en todas las obras y actividades que conduzcan a contar con habitantes participativos y comprometidos con el desarrollo del Estado.
- Apoyar a los Municipios en la búsqueda de formas y mecanismos de mejorar sus ingresos propios y finanzas públicas.
- Analizar y en su caso apoyar en la gestión del ingreso al municipio de la recaudación del Impuesto Sobre la Renta (ISR), en lugar de que ingrese a la Federación para fortalecer la hacienda pública municipal.

### **6.1.7. El Comité de Planeación para el Desarrollo de Nayarit COPLADENAY y la participación ciudadana**

#### **Objetivo Específico**

Fortalecer el proceso de planeación del desarrollo entre los diferentes ámbitos de gobierno, sociales, públicos y privados; para proveer de sustento a la toma de decisiones.

#### **Estrategia**

Instrumentar los mecanismos de planeación que permitan aportar apoyo técnico y de análisis consensuado en la toma de decisiones.

#### **Líneas de Acción**

- Fortalecer la coordinación interinstitucional para que de manera colegiada sea un instrumento para la toma de decisiones en pro del desarrollo de Nayarit, tomando como base al COPLADENAY.
- Proporcionar seguimiento a los planes y programas u otros instrumentos específicos de planeación del desarrollo y evaluar sus resultados.
- Identificar proyectos estratégicos para el desarrollo del Estado priorizados socioeconómicamente y gestionar su realización.

#### **Estrategia**

Eficientar la coordinación entre las unidades productoras de Información Estadística y Geográfica, fomentando la generación y uso sistemático de ésta en los tres órdenes de gobierno, instituciones educativas y la sociedad en su conjunto.

#### **Líneas de Acción**

- Actualizar e integrar en forma permanente la información Estadística y Geográfica a través de la coordinación con las Dependencias y Entidades de los tres órdenes de gobierno.
- Promover y fortalecer entre los miembros del Comité Estatal de Información Estadística y Geográfica los beneficios y ventajas en el uso de los Sistemas de Información Geográficas SIG's.
- Programar capacitación constante y pertinente para el manejo de información estadística y geográfica.
- Crear la normatividad necesaria para organizar la producción de datos estadísticos y geográficos, ampliar la cobertura y mejorar su calidad.
- Innovar en los procesos de concentración y análisis de la información estadística y geográfica.
- Desarrollar aplicaciones web para la integración, consulta y difusión de información estadística y geográfica.

### **Objetivo Específico**

Propiciar la participación plural en la Planeación para el Desarrollo del Estado.

### **Estrategia**

Crear, fortalecer y activar los espacios de participación ciudadana para la planeación democrática, que contribuyan a la ejecución de políticas públicas exitosas.

### **Líneas de Acción**

- Establecer y fortalecer espacios y medios de participación ciudadana para captar necesidades y propuestas de la población que contribuyan a orientar los esfuerzos institucionales a las prioridades de desarrollo.
- Establecer los mecanismos para que la ciudadanía conozca el status de la atención de ponencias, propuestas, proyectos o cualquier tipo de solicitud que haya realizado directa o indirectamente al jefe del ejecutivo estatal.
- Involucrar al ciudadano en acciones que pueda llevar a cabo o participar en pro de Nayarit, para que conjuntamente adquiera la responsabilidad del éxito de las políticas públicas.
- Fortalecer la coordinación interinstitucional con las Organizaciones No Gubernamentales y con otros organismos que permita unir esfuerzos para el bienestar público.
- Mantener armónicamente el diálogo y los acuerdos con los otros poderes que permitan el beneficio de nuestra sociedad.

## **6.1.8. Equidad de Género**

### **Objetivo específico**

Alcanzar la equidad entre mujeres y hombres.

### **Estrategia**

Implementar un Programa Estatal para alcanzar la equidad de género en el Estado.

### **Líneas de Acción**

- Aplicar el Reglamento de la Ley de Igualdad entre Mujeres y Hombres para el Estado de Nayarit.
- Sensibilizar y capacitar a servidoras/es públicos de la APE en materia de género.
- Diseñar un código de ética que contemple el respeto a la integridad de las mujeres.
- Establecer presupuestos basados en resultados con perspectiva de género.
- Construir un glosario de términos que forme parte del programa especial de equidad de género.

### **Objetivo específico**

Garantizar el acceso a una vida libre de violencia.

### **Estrategia**

Promover de manera horizontal y vertical en la Administración Pública el acceso a una vida libre de violencia.

### **Líneas de Acción**

- Atender la violencia en contra de las mujeres.
- Coadyuvar en las acciones de atención a la trata de personas.
- Coadyuvar en la implantación del respeto a la integridad de la mujer, el combate a la violencia de género y los feminicidios en Nayarit.
- Armonización legislativa con perspectiva de género.
- Erradicar la violencia institucional.
- Proveer de especialización en materia violencia familiar a las y los Agentes del Ministerio Público que atienden el problema.
- Proporcionar los elementos necesarios a las y los Agentes del Ministerio Público para que estén en aptitudes psicológicas de atender el problema de violencia familiar con perspectiva de género libre de conflictos.
- Establecer políticas públicas con enfoque de género para prevenir, atender, investigar, sancionar y erradicar la violencia en contra de las mujeres.
- Armonización legislativa en materia de igualdad.
- Desarrollar programas de prevención de la violencia de todo tipo.

## **6.2. Calidad de vida**

### **Situación actual / diagnóstico general**

#### **Situación de la pobreza en Nayarit**

De acuerdo al Consejo Nacional de Evaluación de la Política de Desarrollo Social CONEVAL, en Nayarit el 41.8 por ciento de la población en el año 2010 está en situación de pobreza<sup>8</sup>, la cual se incrementó del 2008 al 2010 en un 1.8 por ciento, es decir, en dos años hubo un incremento de 8 mil pobres, en el Estado.

El CONEVAL clasifica la pobreza en dos tipos:

1. Población en situación de pobreza moderada.
2. Población en situación de pobreza extrema.

<sup>8</sup> Fuente: CONEVAL. Medición de la pobreza 2010.

Al desglosar la pobreza de Nayarit en sus dos tipos se observa que del 2008 al 2010:

1. Disminuyó la población en situación de pobreza moderada en un 2.9 por ciento, es decir 10.8 mil personas salieron de esta clasificación de pobreza.
2. Incrementó la población en situación de pobreza extrema en un 28.9 por ciento, es decir 18.6 mil personas entraron en esta clasificación de pobreza.

**Cuadro 18.- Medición de la Pobreza, Nayarit, 2010**

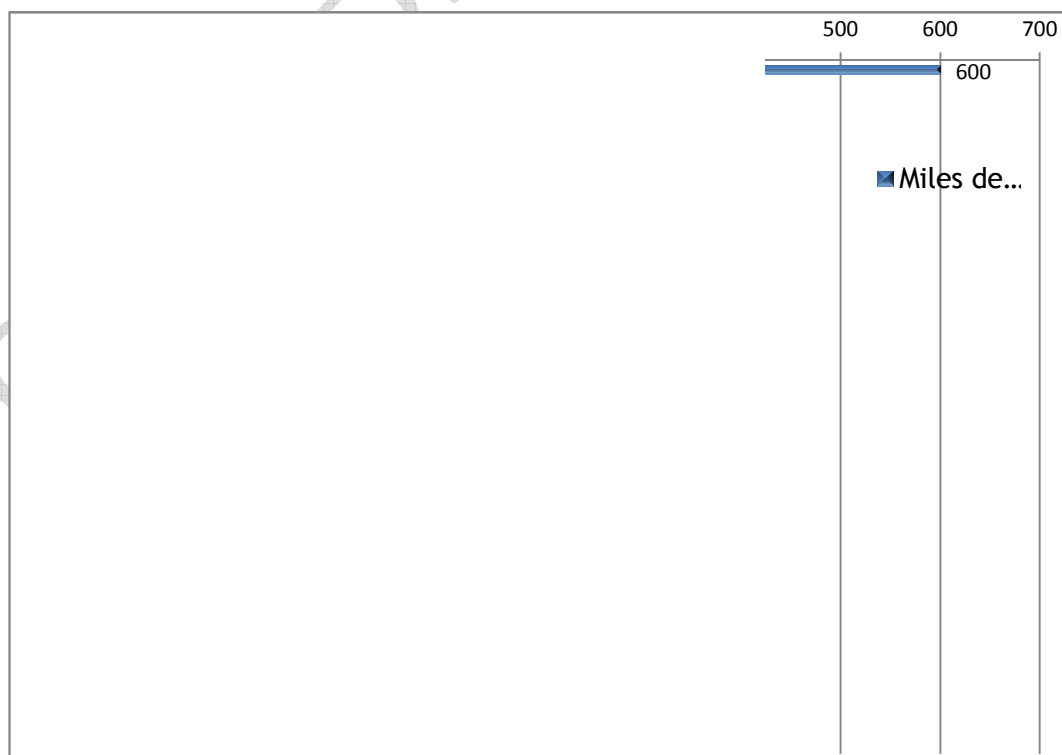
Tipo de pobreza	2008	2010	2008	2010
	Porcentaje		Miles de personas	
Población en situación de pobreza	41.8	41.2	441.1	449.0
1.- Población en situación de pobreza moderada	35.7	33.6	376.8	366.0
2.- Población en situación de pobreza extrema	6.1	7.6	64.4	83.0

Fuente: estimaciones del CONEVAL con base en el MCS-ENIGH 2008 y 2010.

Asimismo, la población no pobre corresponde al 19.3 por ciento del total en Nayarit, la cual también se incrementó en un 1.11 por ciento en el mismo periodo.

Los cuatro estados de la república que disminuyeron la pobreza fueron: Puebla, Coahuila, Morelos y Michoacán, el resto la incrementaron.

**Gráfica 14.- Cambio en el número de personas en pobreza según entidad federativa, 2008-2010**

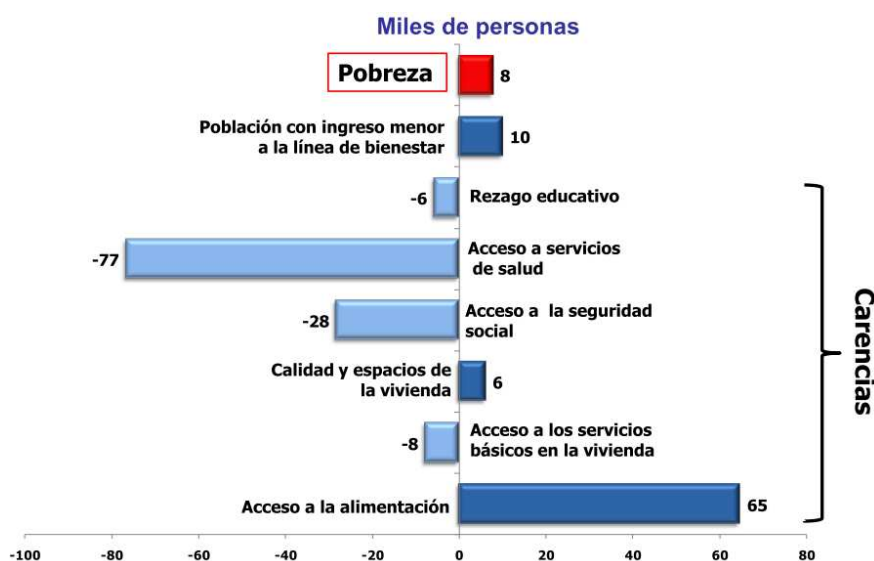


Fuente: estimaciones del CONEVAL con base en el MCS-ENIGH 2008 y 2010



Como se puede observar en la gráfica número 30, las carencias sociales que predominan en el Estado, y que contribuyen directamente al incremento de la pobreza, son: el nivel de ingreso, la calidad y espacios de la vivienda y el acceso a la alimentación; es necesario poner énfasis en las acciones institucionales.

**Gráfica 15.- Cambio en el número de personas en pobreza 2008-2010**



Fuente: Estimaciones del CONEVAL con base en el MCS-ENIGH 2008 y 2010.

Asimismo, los municipios en donde estadísticamente se encuentra la mayor proporción de pobres, son los de la región Sierra, con casi el 90 por ciento de su población en esta condición, es decir los municipios asentados en esa región son los que tienen un mayor número de carencias sociales.

Sin embargo, en números absolutos los municipios que mayor número de pobres registran son: Tepic, Santiago Ixcuintla y Bahía de Banderas, los que a su vez concentran más de la mitad de la población total de Nayarit.

**Cuadro 19.-Medición de la pobreza por municipio**

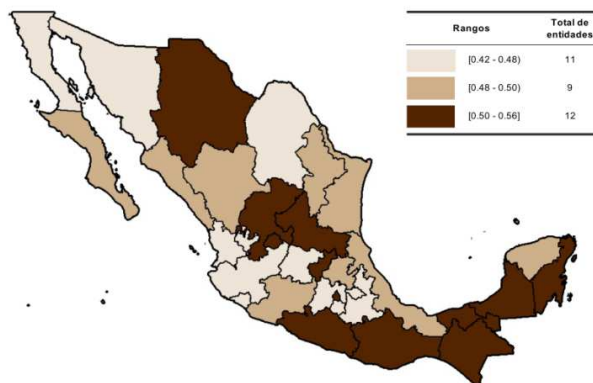
Municipio	Pobreza		
	Porcentaje de Población	Personas	Número de Carencias
Acaponeta	54.4	16,722	2.5
Ahuacatlán	37.9	5,519	1.7
Amatlán de Cañas	39.1	5,087	1.8
Compostela	53.1	31,922	2.2
Huajicori	86.9	12,661	3.2
Ixtlán del Río	50.9	10,015	2.1
Jala	67.8	11,056	2.3
Xalisco	37.0	19,212	2.1
Del Nayar	91.6	32,164	3.9
Rosamorada	61.8	24,582	2.1
Ruíz	72.9	14,725	2.7
San Blas	57.7	23,259	2.1
San Pedro Lagunillas	45.3	3,484	1.8
Santa María del Oro	53.2	12,207	2.4
Santiago Ixcuintla	55.9	44,635	2.3
Tecuala	57.7	21,044	2.4
Tepic	20.6	87,816	2.2
Tuxpan	54.8	12,638	2.1
La Yesca	90.1	17,090	2.4
Bahía de Banderas	37.6	44,144	2.1

Fuente: Estimaciones del CONEVAL con base en el MCS-ENIGH 2010.

### Distribución de la riqueza en Nayarit

El coeficiente de Gini como medida de desigualdad de ingresos, muestra que Nayarit se encuentra entre los 11 Estados de México con menor desigualdad de ingresos en su población.

**Figura 16.- Coeficiente de Gini, rangos por entidad federativa**



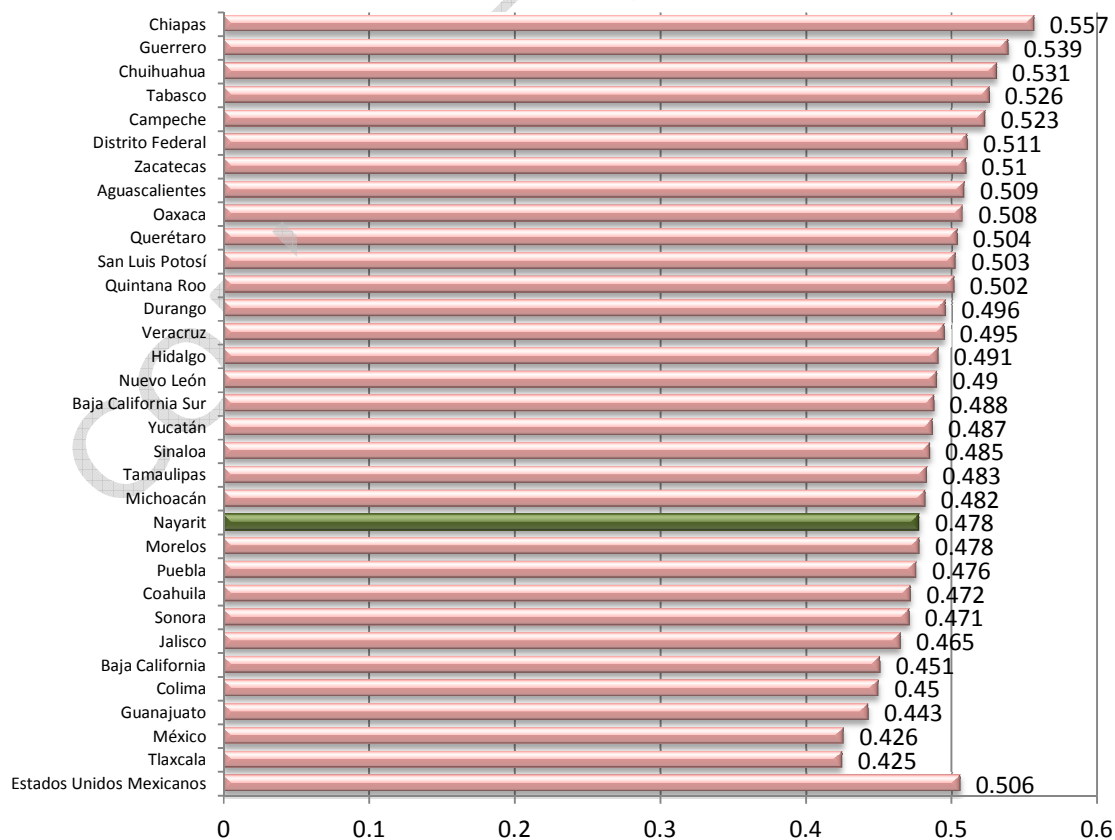
Fuente: estimaciones del CONEVAL con base en el MCS-ENIGH 2008

**Cuadro 20.- Coeficiente de Gini por entidad federativa, 2008**

Entidad		Índice	Entidad		Índice
<b>Estados Unidos Mexicanos</b>					<b>0.506</b>
1	Tlaxcala	0.425	17	Hidalgo	0.491
2	México	0.426	18	Veracruz	0.495
3	Guanajuato	0.443	19	Durango	0.496
4	Colima	0.450	20	Quintana Roo	0.502
5	Baja California	0.451	21	San Luis Potosí	0.503
6	Jalisco	0.465	22	Querétaro	0.504
7	Sonora	0.471	<b>Estados Unidos Mexicanos</b>		<b>0.506</b>
8	Coahuila	0.472	23	Oaxaca	0.508
9	Puebla	0.476	24	Aguascalientes	0.509
10	Morelos	0.478	25	Zacatecas	0.510
10	Nayarit	0.478	26	Distrito Federal	0.511
11	Michoacán	0.482	27	Campeche	0.523
12	Tamaulipas	0.483	28	Tabasco	0.526
13	Sinaloa	0.485	29	Chihuahua	0.531
14	Yucatán	0.487	30	Guerrero	0.539
15	Baja California Sur	0.488	31	Chiapas	0.557
16	Nuevo León	0.490			

Fuente: Estimaciones del CONEVAL con base en el MCS-ENIGH 2008. Comunicado de prensa No 008/09, 2009. Nota: Para mayores referencias para el cálculo del coeficiente Gini consultar Atkinson y Bourguignon (2000).

**Gráfica 16.- Coeficiente de Gini por entidad federativa, 2008**



Fuente: Estimaciones del CONEVAL con base en el MCS-ENIGH 2008

## Capital humano

### *Escolaridad promedio*

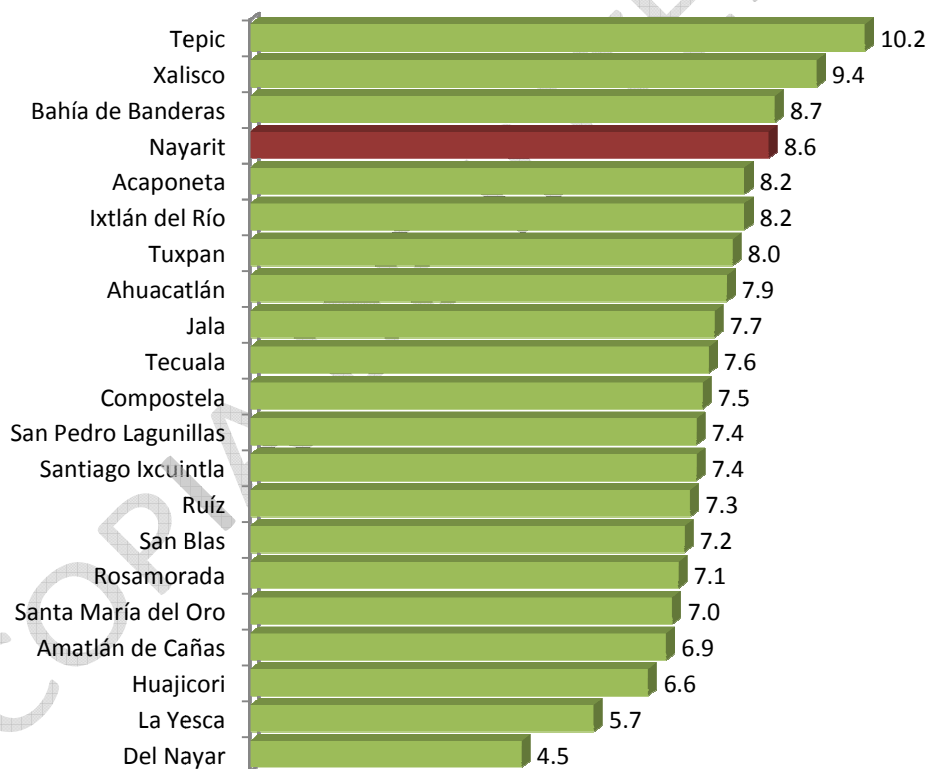
La escolaridad media en la población de Nayarit es 8.6 grados educativos, es decir, en promedio los y las nayaritas cursaron casi hasta el tercer año de secundaria, igual que la media nacional, la cual es también de 8.6 grados.

Como lo muestra la gráfica de la imagen 33, en el Estado, los municipios con mayor escolaridad son:

- Tepic y Xalisco (Región Centro) y
- Bahía de Banderas (Región Costa Sur).

Estos municipios son los únicos del Estado que están por encima de la media estatal y nacional, el resto están por abajo:

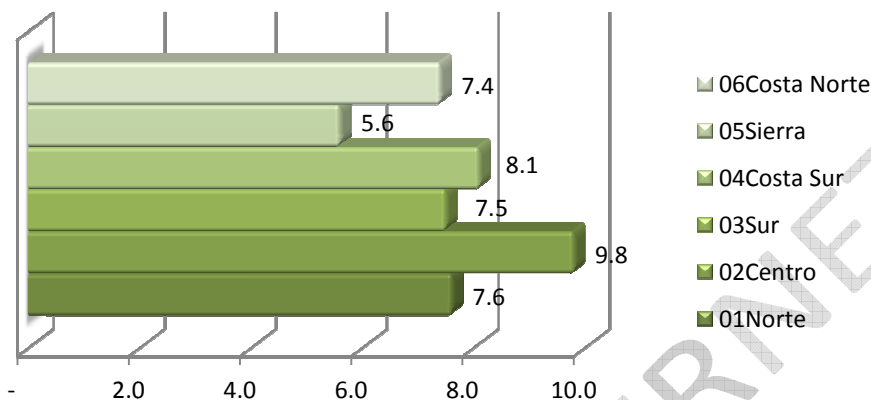
**Gráfica 17.- Grado promedio de escolaridad de la población de 15 años y más por municipio**



Fuente INEGI, Censo General de Población y Vivienda 2010

Las zonas que están más rezagados en el promedio de escolaridad en el Estado, son la Región Sierra y la Región Costa Norte.

**Gráfica 18.- Grado Promedio de escolaridad por Región**

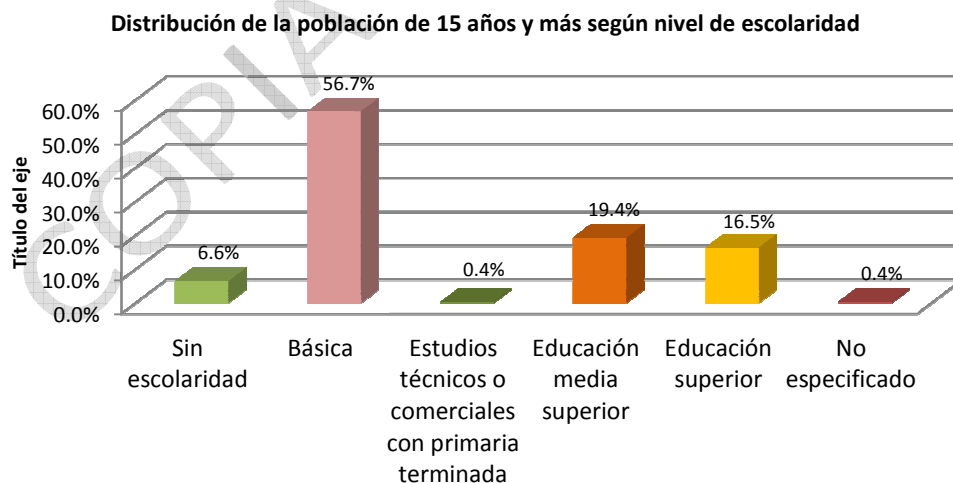


Fuente: INEGI. Censo de Población y Vivienda 2010

*Escolaridad del nivel superior.*

En cuanto a nivel de escolaridad superior en Nayarit, de cada 100 personas de 15 años y más, 16 tienen algún grado aprobado en educación superior, lo cual es igual que la media Nacional. En este ámbito, los Estados con mayor representatividad en este rubro, son el D.F. (28 de cada 100), Nuevo León (22 de cada 100) y Sinaloa (20 de cada 100).

**Gráfica 19.- Características educativas de Nayarit**



Fuente: INEGI. Censo de Población y Vivienda 2010: Tabulados del Cuestionario Básico.

Producto de la creación de los Institutos tecnológicos de Norte y del Sur, así como la Universidad Tecnológica de la Sierra, la cobertura de educación superior en Nayarit alcanza el 2º lugar nacional con casi un 40 por ciento en 2011<sup>9</sup>.

**Cuadro 21.- Población de 15 años y más con Educación de Nivel Superior**

Región / Municipio	Población con Educación superior <sup>4</sup>	Porcentaje de Población con Educación superior
<b>Nayarit</b>	<b>125,611</b>	<b>16%</b>
<b>Norte</b>	<b>8,689</b>	<b>10%</b>
Acaponeta	3,427	13%
Rosamorada	1,473	6%
Ruíz	1,175	7%
Tuxpan	2,614	12%
<b>Centro</b>	<b>81,874</b>	<b>27%</b>
Tepic	75,091	27%
Xalisco	6,783	20%
<b>Sur</b>	<b>7,236</b>	<b>10%</b>
Ahuacatlán	1,351	12%
Amatlán de Cañas	512	6%
Ixtlán del Río	2,463	13%
Jala	1,336	11%
San Pedro Lagunillas	465	8%
Santa María del Oro	1,109	7%
<b>Costa Sur</b>	<b>16,707</b>	<b>12%</b>
Bahía de Banderas	11,871	14%
Compostela	4,836	10%
<b>Sierra</b>	<b>964</b>	<b>3%</b>
Del Nayar	394	2%
Huajicori	367	5%
La Yesca	203	2%
<b>Costa Norte</b>	<b>10,141</b>	<b>8%</b>
San Blas	2,013	6%
Santiago Ixcuintla	5,481	8%
Tecuala	2,647	9%

Fuente: INEGI. Censo de Población y Vivienda 2010: Tabulados del Cuestionario Básico

<sup>9</sup> Fuente: aregional.com, con base en información del INEGI.

*Analfabetismo.*

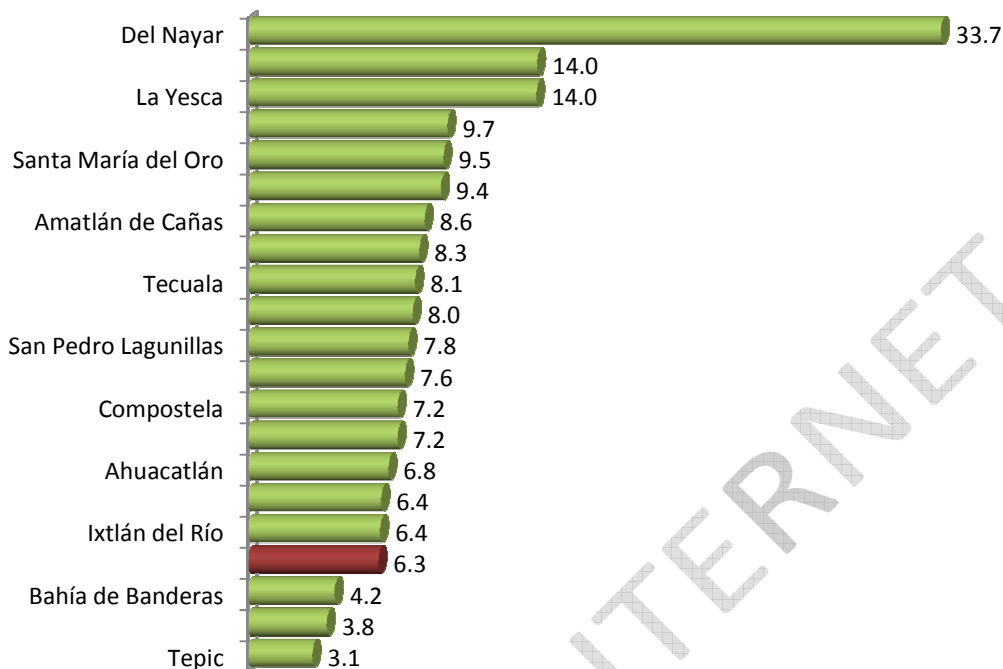
Los municipios con menor problema de analfabetismo son Tepic, Xalisco y Bahía de Banderas, los cuales se encuentran por encima de la media estatal.

**Cuadro 22.- Población de 15 años y más por municipio y analfabetismo**

Municipio	Población de 15 años y más	Población Analfabeta			
		Total	Hombres	Mujeres	Porcentaje de Analfabetismo
<b>Nayarit</b>	<b>762249</b>	<b>48125</b>	<b>23361</b>	<b>24764</b>	<b>6%</b>
<b>Norte</b>	<b>87815</b>	<b>7267</b>	<b>3759</b>	<b>3508</b>	<b>8%</b>
Acaponeta	25866	2061	1121	940	8%
Rosamorada	23964	2244	1158	1086	9%
Ruíz	15994	1545	727	818	10%
Tuxpan	21991	1417	753	664	6%
<b>Centro</b>	<b>307019</b>	<b>9781</b>	<b>4450</b>	<b>5331</b>	<b>3%</b>
Xalisco	33731	1281	677	604	4%
Tepic	273288	8500	3773	4727	3%
<b>Sur</b>	<b>72124</b>	<b>5629</b>	<b>2864</b>	<b>2765</b>	<b>8%</b>
Ahuacatlán	11179	759	421	338	7%
Amatlán de Cañas	8212	703	393	310	9%
Ixtlán del Río	19446	1242	585	657	6%
Jala	11930	996	493	503	8%
San Pedro Lagunillas	5510	428	217	211	8%
Santa María del Oro	15847	1501	755	746	9%
<b>Costa Sur</b>	<b>133747</b>	<b>7123</b>	<b>3595</b>	<b>3528</b>	<b>5%</b>
Compostela	49848	3607	1853	1754	7%
Bahía de Banderas	83899	3516	1742	1774	4%
<b>Sierra</b>	<b>34754</b>	<b>8612</b>	<b>3521</b>	<b>5091</b>	<b>25%</b>
Huajicori	7130	1000	442	558	14%
Del Nayar	19059	6414	2574	3840	34%
La Yesca	8565	1198	505	693	14%
<b>Costa Norte</b>	<b>126790</b>	<b>9713</b>	<b>5172</b>	<b>4541</b>	<b>8%</b>
San Blas	31322	2267	1239	1028	7%
Santiago Ixcuintla	66741	5105	2638	2467	8%
Tecuala	28727	2341	1295	1046	8%

Fuente: INEGI. Censo de Población y Vivienda 2010: Tabulados del Cuestionario Básico.

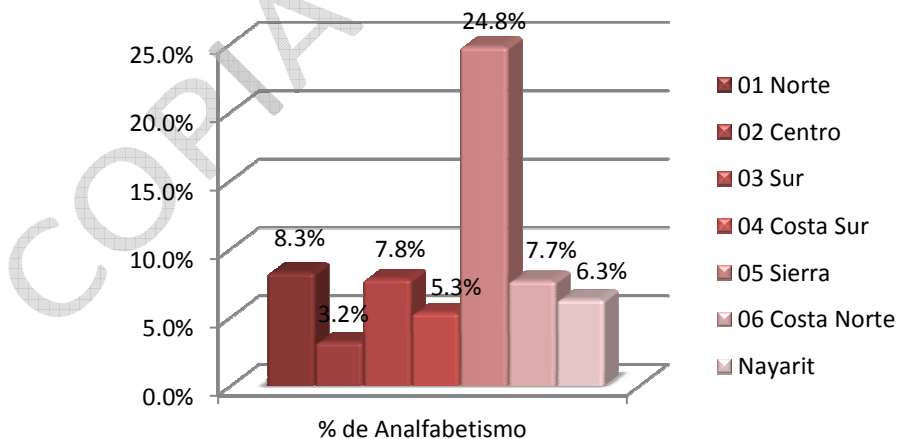
**Gráfica 20.- Tasa de analfabetismo de la población de 15 años y más por municipio**



Fuente: INEGI. Censo de Población y Vivienda 2010.

De manera contraria, los municipios más críticos en este rubro son los de la Región Sierra, ya que concentran el 25 por ciento de los y las analfabetas del Estado, seguida de la Región Norte con 8.3 por ciento.

**Gráfica 21.- Analfabetismo de la población de 15 años y más por Región**



Fuente: INEGI. Censo de Población y Vivienda 2010



## Desarrollo Humano

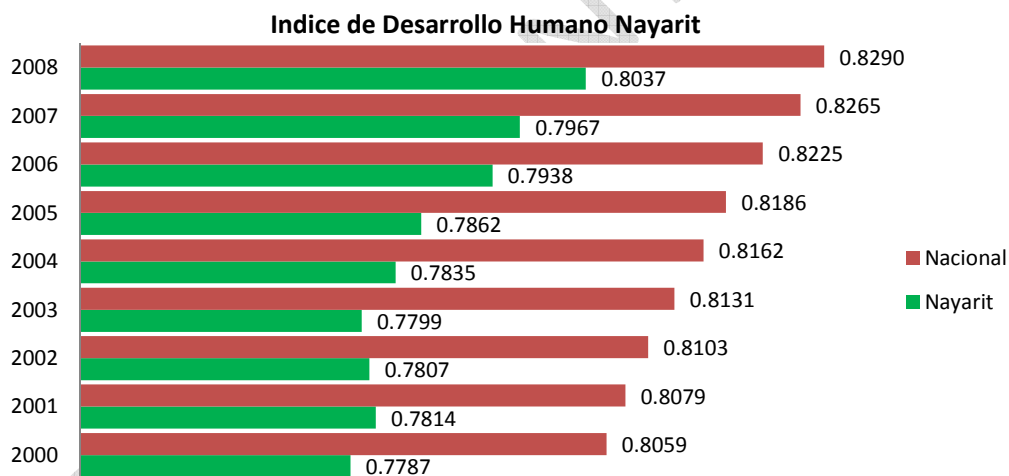
El Índice de Desarrollo Humano IDH, de la Oficina de Investigación en Desarrollo Humano, PNUD<sup>10</sup> México, mide las condiciones y la calidad de vida de las y los habitantes de un país, región o entidad; a través de los bienes con los que puede cubrir sus necesidades básicas y complementarias, así como del entorno en el que se respetan sus derechos humanos.

Este índice utiliza los siguientes factores:

1. Salud: medida según la esperanza de vida al nacer.
2. Educación: medida por la tasa de alfabetización de adultos y la tasa bruta combinada de matriculación en educación primaria, secundaria y superior, así como los años de duración de la educación obligatoria.
3. Riqueza: medido por el PIB per cápita (PPA) en dólares internacionales.

En este índice Nayarit, en el año 2008 obtuvo un IDH calculado cuantitativamente de 0.8037, esto significa que comparativamente a nivel nacional se encuentra entre los 10 Estados con más bajos índices de desarrollo humano.

**Gráfica 22.- Índice de Desarrollo Humano Nayarit**



Fuente: Oficina de Investigación en Desarrollo Humano, PNUD México.

Nota: Las estadísticas utilizadas para calcular los indicadores de desarrollo humano en el presente informe hacen referencia a la información comparable y disponible más reciente. Generalmente, en sus versiones mundial y nacional, el Informe sobre Desarrollo Humano tiene un desfase de al menos dos años en la información estadística presentada respecto al año de la publicación.

Los municipios que tienen mayor índice de Desarrollo humano en el Estado son: Tepic, Xalisco y Bahía de Banderas, que junto con los municipios de Ahuacatlán y San Pedro Lagunillas (municipios cercanos al estado de Jalisco), están por encima de la media estatal (véase cuadro 21).

<sup>10</sup> Programa de las Naciones Unidas para el Desarrollo (PNUD)

**Cuadro 23.- Índice de Desarrollo Humano por Municipio**

Municipio	2000		2005		Cambio 2000-2005	Cambio promedio anual 2000-2005
	IDH	Posición	IDH	Posición		
Tepic	0.8325	1	0.8795	1	-----	1.10%
Xalisco	0.791	3	0.8467	2	1	1.37%
Bahía de Banderas	0.7585	5	0.843	3	2	2.14%
Ahuacatlán	0.7568	6	0.8353	4	2	1.99%
San Pedro Lagunillas	0.7477	9	0.821	5	4	1.89%
Media Estatal	0.7655		0.8177			1.33%
Ixtlán del Río	0.795	2	0.8142	6	-4	0.48%
Tuxpan	0.7681	4	0.8131	7	-3	1.14%
Compostela	0.749	8	0.8031	8	-----	1.14%
Amatlán de Cañas	0.7401	11	0.7954	9	2	1.45%
Acaponeta	0.7346	13	0.7939	10	3	1.56%
San Blas	0.7187	16	0.7922	11	5	1.97%
Santiago Ixcuintla	0.7463	10	0.792	12	-2	1.19%
Tecuala	0.7495	7	0.7918	13	-6	1.10%
Ruíz	0.7287	14	0.7589	14	1	0.96%
Santa María del Oro	0.7175	17	0.7525	15	1	0.96%
Jala	0.7373	12	0.742	16	-5	0.13%
Huajicori	0.6324	19	0.6642	17	1	0.99%
Yesca, La	0.6446	18	0.6633	18	-1	0.57%
Rosamorada	0.7254	15	0.6549	19	1	1.09%
Del Nayar	0.4674	20	0.52	20	-----	2.15

Fuente: Oficina de Investigación en Desarrollo Humano, PNUD México. Indicadores de Desarrollo Humano y Género en México 2000-2005.

### *Ingreso corriente total per cápita*

En correspondencia con lo anterior, el factor de ingreso del Índice de Desarrollo Humano (IDH), se calcula a partir del indicador del Ingreso Corriente Total Per Cápita (ICTPC) a nivel de hogares<sup>11</sup>. En dicho indicador se muestra que los municipios con más alto ingreso per cápita son Tepic, Xalisco y Bahía de Banderas:

<sup>11</sup> Fuente: estimaciones del CONEVAL con base en el MCS-ENIGH 2010 y la muestra del Censo de Población y Vivienda 2010.

**Cuadro 24.- Indicador del Ingreso Corriente Total Per Cápita (ICTPC) por municipio**

Clave de entidad	Entidad federativa	Clave de municipio	Municipio	ICTPC
18	Nayarit	18001	Acaponeta	1,842
18	Nayarit	18002	Ahuacatlán	2,128
18	Nayarit	18003	Amatlán de Cañas	2,091
18	Nayarit	18004	Compostela	2,023
18	Nayarit	18005	Huajicori	946
18	Nayarit	18006	Ixtlán del Río	2,401
18	Nayarit	18007	Jala	1,739
18	Nayarit	18008	Xalisco	2,854
18	Nayarit	18009	Del Nayar	657
18	Nayarit	18010	Rosamorada	1,507
18	Nayarit	18011	Ruíz	1,451
18	Nayarit	18012	San Blas	1,860
18	Nayarit	18013	San Pedro Lagunillas	1,943
18	Nayarit	18014	Santa María del Oro	1,650
18	Nayarit	18015	Santiago Ixcuintla	1,838
18	Nayarit	18016	Tecuala	1,845
18	Nayarit	18017	Tepic	4,481
18	Nayarit	18018	Tuxpan	2,118
18	Nayarit	18019	La Yesca	568
18	Nayarit	18020	Bahía de Banderas	2,862
Estados Unidos Mexicanos				2,916

Fuente: estimaciones del CONEVAL con base en el MCS-ENIGH 2010 y la muestra del Censo de Población y Vivienda 2010.

Conforme a los datos anteriores se establece una correlación entre nivel de escolaridad-salud-ingresos, ya que los tres municipios: Tepic, Xalisco y Bahía de Banderas, son los más desarrollados del Estado en el aspecto económico.

Los 17 municipios restantes, que se ubican por debajo de la media estatal en el IDH, denotan una desventaja importante para poder incursionar en otra etapa de desarrollo social y económico.

### Grado de exclusión social de Nayarit

El grado de exclusión social, es decir, el limitado acceso que tiene la población a los servicios básicos sociales, lo muestran los siguientes indicadores:

1. Índice de marginación social (CONAPO)
2. Grado de rezago social (CONEVAL)

#### *Índice de marginación*

El Índice de marginación permite medir que se ponderen las carencias de la población en relación a las necesidades básicas establecidas como derechos constitucionales de:

- Educación.
- Vivienda.
- Ingresos.

Y la distribución de la población.

Nayarit, conforme a datos del año 2005 al 2010<sup>12</sup>, está considerado a nivel Nacional como un Estado de media marginación y se encuentra en el lugar número 12, dentro de los estados más marginados de la República, ocupa el mismo lugar que en el año 2005.

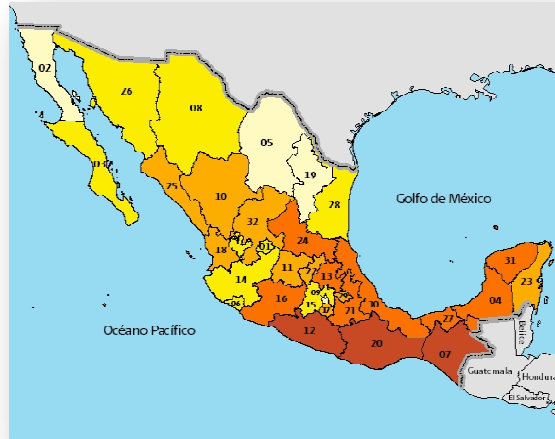
**Cuadro 25.- Cambios en los indicadores de marginación a nivel Estatal**

Indicadores socioeconómicos	2000	2005	2010
Índice de marginación	0.05813	0.19052	0.12
Grado de marginación	Alto	Medio	Medio
Lugar que ocupa en el contexto nacional	14	12	12

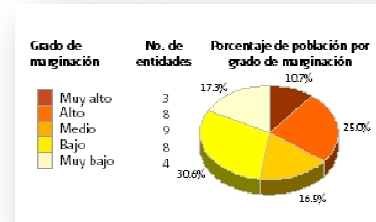
Fuente: CONAPO. Índice de Marginación 2000 y 2010.

<sup>12</sup> Índice de marginación 2005= 0.190518371 vs Índice de marginación 2010= 0.1222 (Fuente: Índice de marginación por entidad federativa y municipio CONAPO 2005 y 2010)

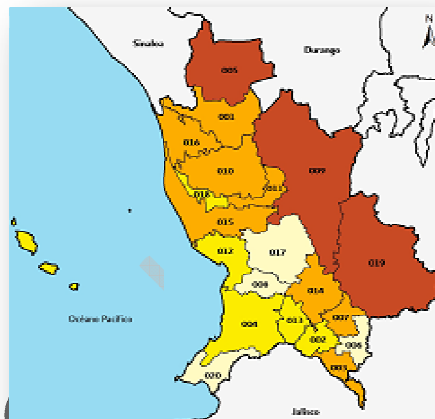
**Figura 17.- Grado de marginación por entidad federativa, 2010**



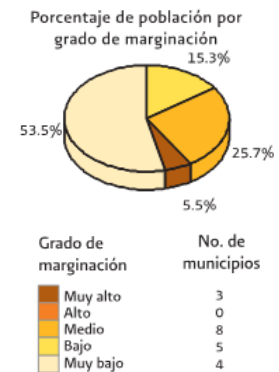
**Gráfica 23.- Porcentaje de población por grado de marginación por entidad federativa**



**Figura 18.- Grado de marginación por municipios de Nayarit, 2010**



**Gráfica 24.- Porcentaje de población por grado de marginación por municipios de Nayarit**



Fuente: CONAPO. Índice de Marginación 2010.

Conforme a la imagen anterior, se puede observar que los municipios más marginados son los que se encuentran en la Región Sierra del Estado, siguiendo los de la Región Norte.

*Nivel de rezago social*

El CONEVAL<sup>13</sup>, con el indicador denominado “Grado de rezago social”, da cuenta de la situación de educación, acceso a servicios de salud, calidad y espacios de la vivienda, servicios básicos en la vivienda y activos en los hogares.

<sup>13</sup> Consejo Nacional de Evaluación de la Política de Desarrollo Social

En este indicador, Nayarit se encuentra entre los 17 Estados socialmente más rezagados del país. Comparado con el año de 2005, Nayarit pierde tres lugares para el 2010 y sufre en esos 5 años un atraso en el aspecto social con relación al resto del país, se encontraba más alejado del primer lugar, colocado en el lugar 20.

**Cuadro 26.- Índice de Rezago Social por Estado**

Entidad federativa	Índice de rezago social			Grado de rezago social			Lugar que ocupa en el contexto nacional		
	2000	2005	2010	2000	2005	2010	2000	2005	2010
Nacional									
Aguascalientes	- 1.13600	- 1.14451	- 1.10601	Muy bajo	Muy bajo	Muy bajo	29	29	29
Baja California	- 1.02828	- 0.66364	- 0.85511	Muy bajo	Muy bajo	Muy bajo	28	25	28
Baja California Sur	- 0.71075	- 0.48199	- 0.47380	Bajo	Bajo	Bajo	25	22	21
Campeche	0.53457	0.32493	0.21621	Alto	Alto	Alto	9	9	10
Coahuila	- 1.26621	- 1.25058	- 1.16058	Muy bajo	Muy bajo	Muy bajo	30	30	30
Colima	- 0.70816	- 0.75695	- 0.80318	Bajo	Muy bajo	Muy bajo	24	27	27
Chiapas	2.26737	2.54814	2.27118	Muy alto	Muy alto	Muy alto	1	1	3
Chihuahua	- 0.73887	- 0.60645	- 0.49915	Bajo	Bajo	Bajo	26	24	23
Distrito Federal	- 1.50972	- 1.39650	- 1.28325	Muy bajo	Muy bajo	Muy bajo	31	31	31
Durango	- 0.14300	- 0.24121	- 0.00831	Medio	Medio	Medio	16	18	12
Guanajuato	0.21333	0.16221	- 0.00264	Medio	Alto	Medio	13	11	11
Guerrero	2.11713	2.43614	2.51574	Muy alto	Muy alto	Muy alto	3	2	1
Hidalgo	0.86404	0.59281	0.60770	Alto	Alto	Alto	6	7	7
Jalisco	- 0.70583	- 0.59841	- 0.65730	Bajo	Bajo	Muy bajo	23	23	25
México	- 0.54346	- 0.36296	- 0.36513	Bajo	Bajo	Bajo	21	19	19
Michoacán	0.61080	0.66759	0.75474	Alto	Alto	Alto	8	6	6
Morelos	- 0.20620	- 0.17549	- 0.13364	Medio	Medio	Medio	18	17	16
<b>Nayarit</b>	<b>- 0.18352</b>	<b>- 0.41581</b>	<b>- 0.24673</b>	<b>Medio</b>	<b>Bajo</b>	<b>Bajo</b>	<b>17</b>	<b>20</b>	<b>17</b>
Nuevo León	- 1.54167	- 1.43843	- 1.36996	Muy bajo	Muy bajo	Muy bajo	32	32	32
Oaxaca	2.16090	2.20393	2.41779	Muy alto	Muy alto	Muy alto	2	3	2
Puebla	0.96007	0.97493	1.06747	Alto	Muy alto	Alto	5	4	5
Querétaro	- 0.00292	- 0.04429	- 0.24731	Medio	Medio	Bajo	15	15	18
Quintana Roo	- 0.36465	0.15036	- 0.39877	Medio	Medio	Bajo	20	12	20
San Luis Potosí	0.63016	0.30870	0.48524	Alto	Alto	Alto	7	10	8
Sinaloa	- 0.24317	- 0.45359	- 0.48416	Medio	Bajo	Bajo	19	21	22
Sonora	- 0.80803	- 0.85668	- 0.69045	Muy bajo	Muy bajo	Muy bajo	27	28	26
Tabasco	0.33708	- 0.03207	- 0.07351	Medio	Medio	Medio	10	14	14
Tamaulipas	- 0.60293	- 0.69581	- 0.65218	Bajo	Muy bajo	Muy bajo	22	26	24
Tlaxcala	0.01916	0.04523	- 0.05134	Medio	Medio	Medio	14	13	13
Veracruz	1.19110	0.95039	1.13549	Muy alto	Alto	Alto	4	5	4
Yucatán	0.23815	0.34395	0.21937	Medio	Alto	Alto	12	8	9
Zacatecas	0.29950	- 0.09395	- 0.12841	Medio	Medio	Medio	11	16	15

Fuente: CONEVAL. Índice de Rezago Social 2010.

Asimismo, con respecto al 2005, 16 de los 20 municipios del Estado subieron lugares en rezagos sociales a nivel nacional. Lo anterior muestra que la inversión en materia de infraestructura social en cinco años, no fue suficiente para mejorar en el indicador.

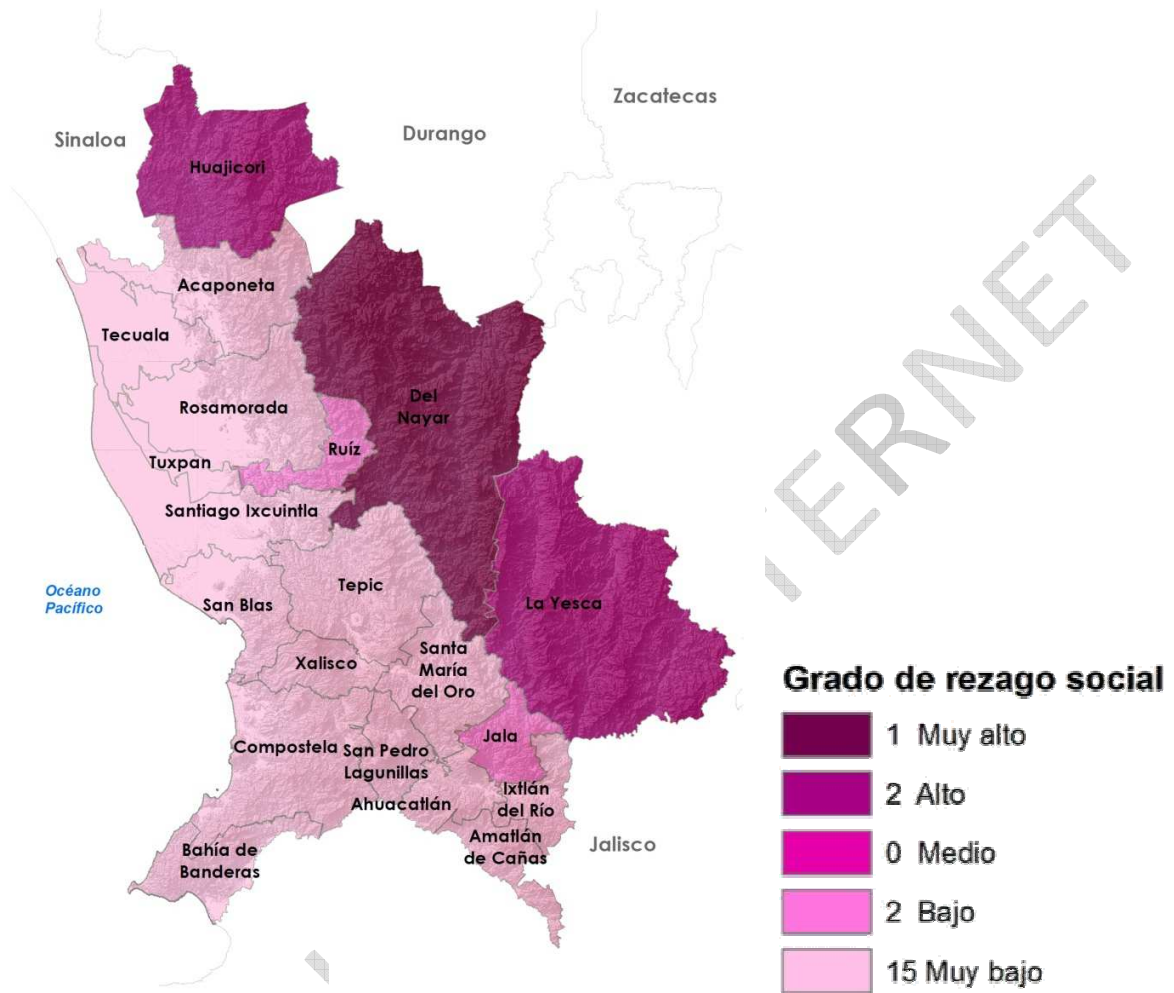
**Cuadro 27.- Grado de Rezago Social por municipio**

Municipio	Grado de rezago social			Lugar que ocupa en el contexto nacional		
	2000	2005	2010	2000	2005	2010
Acaponeta	Muy bajo	Muy bajo	Muy bajo	2028	2070	2004
Ahuacatlán	Muy bajo	Muy bajo	Muy bajo	2103	2291	2248
Amatlán de Cañas	Muy bajo	Muy bajo	Muy bajo	2010	2219	2168
Compostela	Muy bajo	Muy bajo	Muy bajo	2022	2147	2102
Huajicori	Alto	Alto	Alto	594	465	382
Ixtlán del Río	Muy bajo	Muy bajo	Muy bajo	2219	2293	2261
Jala	Bajo	Bajo	Bajo	1537	1419	1477
Xalisco	Muy bajo	Muy bajo	Muy bajo	2273	2327	2381
Del Nayar	Muy alto	Muy alto	Muy alto	13	5	4
Rosamorada	Bajo	Muy bajo	Muy bajo	1647	1913	1827
Ruíz	Bajo	Bajo	Bajo	1635	1724	1632
San Blas	Muy bajo	Muy bajo	Muy bajo	1855	1979	1960
San Pedro Lagunilla	Muy bajo	Muy bajo	Muy bajo	2037	2331	2212
Santa María del Oro	Muy bajo	Muy bajo	Muy bajo	1859	1970	1793
Santiago Ixcuintla	Muy bajo	Muy bajo	Muy bajo	1952	2125	1997
Tecuala	Muy bajo	Muy bajo	Muy bajo	1985	2196	1939
Tepic	Muy bajo	Muy bajo	Muy bajo	2389	2403	2405
Tuxpan	Muy bajo	Muy bajo	Muy bajo	2062	2240	2088
La Yesca	Alto	Alto	Alto	398	248	210
Bahía de Banderas	Muy bajo	Muy bajo	Muy bajo	2160	2128	2254

Fuente: CONEVAL. Índice de Rezago Social 2010.

Los municipios con mayor rezago socialmente del Estado son: Del Nayar, La Yesca, Huajicori, Ruiz y Jala.

**Figura 19.- Grado de Rezago social por municipio**



Fuente: Estimaciones de CONEVAL con base en el Censo de Población y Vivienda 2010

## Rezagos en servicios sociales básicos

### Rezago en acceso a los servicios de salud

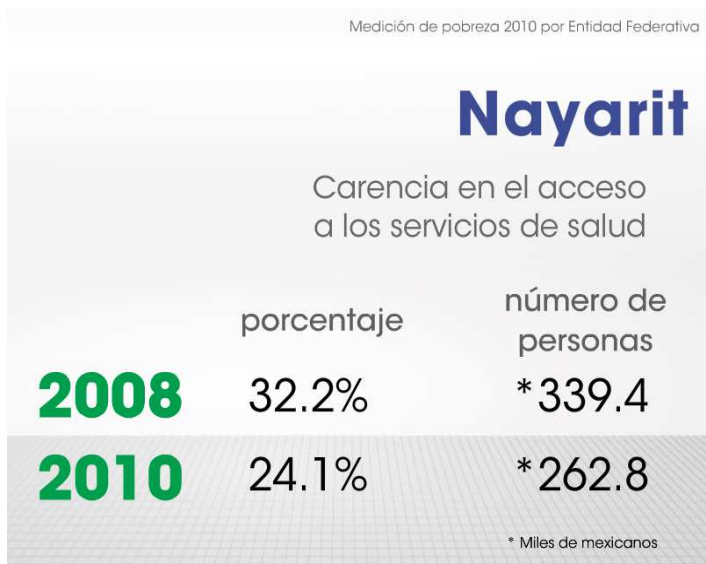
Conforme al CONEVAL, y de acuerdo a los lineamientos y criterios generales para la definición, identificación y medición de la pobreza, se considera que una persona se encuentra en situación de carencia por acceso a los servicios de salud cuando:

No cuenta con adscripción o derecho a recibir servicios médicos de alguna institución que los presta, incluyendo el Seguro Popular, las instituciones públicas de seguridad social (IMSS, ISSSTE federal o estatal, Pemex, Ejército o Marina) o los servicios médicos privados.



En esa situación se encontraba en el año 2010 el 24 por ciento de la población Nayarita.

**Cuadro 28.- Rezago en acceso a los servicios de salud**



Fuente: Medición de pobreza 2010 por entidad federativa (CONEVAL)

*Rezago educativo*

Conforme al CONEVAL, de acuerdo a los lineamientos y criterios generales para la definición, identificación y medición de la pobreza que marca la Ley de Desarrollo Social, se considera con carencia por rezago educativo a la población que cumpla alguno de los siguientes criterios:

- a. Población de 3 a 15 años que no cuenta con la educación secundaria terminada y no asiste a la escuela.
- b. Población nacida hasta 1981 que no cuenta con la educación primaria terminada.
- c. Población nacida a partir de 1982 que no cuenta con la educación secundaria terminada.

En esa situación se encontraba en el año de 2010 el 20 por ciento de la población Nayarita.

**Cuadro 29.- Rezago educativo**

Medición de pobreza 2010 por Entidad Federativa

		<b>Nayarit</b>	
		Rezago educativo	
	porcentaje	número de personas	
<b>2008</b>	21.3%	* 224.9	
<b>2010</b>	20.1%	* 219.0	

\* Miles de mexicanos

Fuente: Medición de pobreza 2010 por entidad federativa (CONEVAL)

*Carencia en el acceso a la seguridad social*

Conforme al CONEVAL, de acuerdo a los lineamientos y criterios generales para la definición, identificación y medición de la pobreza, es posible identificar a la población con carencia por acceso a la seguridad social de acuerdo con los siguientes criterios:

- a. Población ocupada y asalariada que no recibe por parte de su trabajo las prestaciones de servicios médicos, incapacidad con goce de sueldo y SAR o Afore.
- b. Población ocupada y no asalariada que no recibe como prestación laboral o por contratación propia servicios médicos por parte de una institución pública de Seguridad Social y SAR o Afore.
- c. Población sin acceso a la seguridad social por alguno de los primeros dos criterios, que no goce de alguna jubilación o pensión, ni sea familiar directo de una persona dentro o fuera del hogar con acceso a la seguridad social.
- d. Población de 65 años o más que no dispone de acceso a la seguridad social por alguno de los criterios anteriores ni es beneficiario de algún programa social de pensiones para adultos mayores.

En esa situación se encontraba en el 2010 el 62 por ciento de la población Nayarita.

**Cuadro 30.- Carencia en el acceso a la seguridad social**

Medición de pobreza 2010 por Entidad Federativa

## Nayarit

Carencia en el acceso a la seguridad social

	porcentaje	número de personas
<b>2008</b>	66.2%	* 698.5
<b>2010</b>	61.5%	* 670.1

\* Miles de mexicanos

Fuente: Medición de pobreza 2010 por entidad federativa (CONEVAL)

### *Carencia en el acceso a la calidad y espacios de la vivienda*

CONEVAL muestra que de acuerdo a los lineamientos y criterios generales para la definición, identificación y medición de la pobreza, se considera con carencia en materia de calidad y espacios de la vivienda, la población que resida en viviendas con al menos una de las siguientes características:

- a. El material de la mayor parte de los pisos es tierra.
- b. El material de la mayor parte del techo es lámina de cartón o desechos.
- c. El material de la mayor parte de los muros es embarro o bajareque; carrizo, bambú o palma; lámina de cartón, metálica o de asbesto; o material de desecho.
- d. Con hacinamiento.

En el año de 2010, el 13 por ciento de la población se encontró en esta situación.

**Cuadro 31.- Carencia en el acceso a la calidad y espacios de la vivienda**

Medición de pobreza 2010 por Entidad Federativa

## Nayarit

Carencia en el acceso a la calidad y espacios de la vivienda

	porcentaje	número de personas
<b>2008</b>	12.4%	* 131.2
<b>2010</b>	12.6%	* 137.4

\* Miles de mexicanos

Fuente: Medición de pobreza 2010 por entidad federativa (CONEVAL)

*Carencia en el acceso a los servicios básicos de la vivienda*

La CONEVAL define los lineamientos y criterios generales para la definición, identificación y medición de la pobreza; considera como la carencia en materia de acceso a los servicios básicos en la vivienda, de al menos una de las siguientes es características:

- El agua se obtiene de un pozo, río, lago, arroyo, pipa, o bien, el agua entubada la obtienen por acarreo de otra vivienda, o de la llave pública o hidrante.
- No disponen de drenaje, o el desagüe tiene conexión a una tubería que va a dar a un río, lago, mar, barranca o grieta.
- No disponen de energía eléctrica.

En esa situación se encontraba en el año de 2010 el 10 por ciento de la población Nayarita.

**Cuadro 32.- Carencia en el acceso a los servicios básicos de la vivienda**

Medición de pobreza 2010 por Entidad Federativa

<b>Nayarit</b>		
Carencia en el acceso a los servicios básicos de la vivienda		
	porcentaje	número de personas
<b>2008</b>	11.5%	* 121.5
<b>2010</b>	10.4%	* 113.7

\* Miles de mexicanos

Fuente: Medición de pobreza 2010 por entidad federativa (CONEVAL)

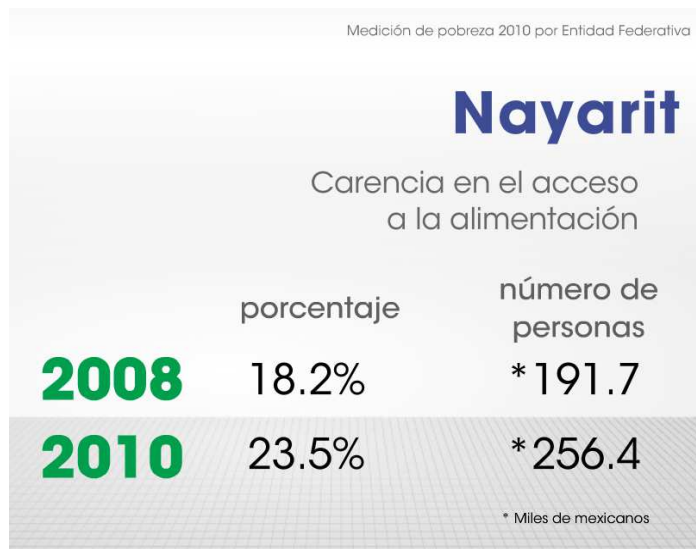
*Carencia en el acceso a la alimentación*

En materia de acceso a la alimentación, se considera como carencia;

- Población en hogares con un grado de inseguridad alimentaria moderado o severo.

El resultado fue, que para el año 2010, el 24% de la población Nayarita, tenía deficiencias en el acceso a la alimentación.

**Cuadro 33.- Carencia en el acceso a la alimentación**

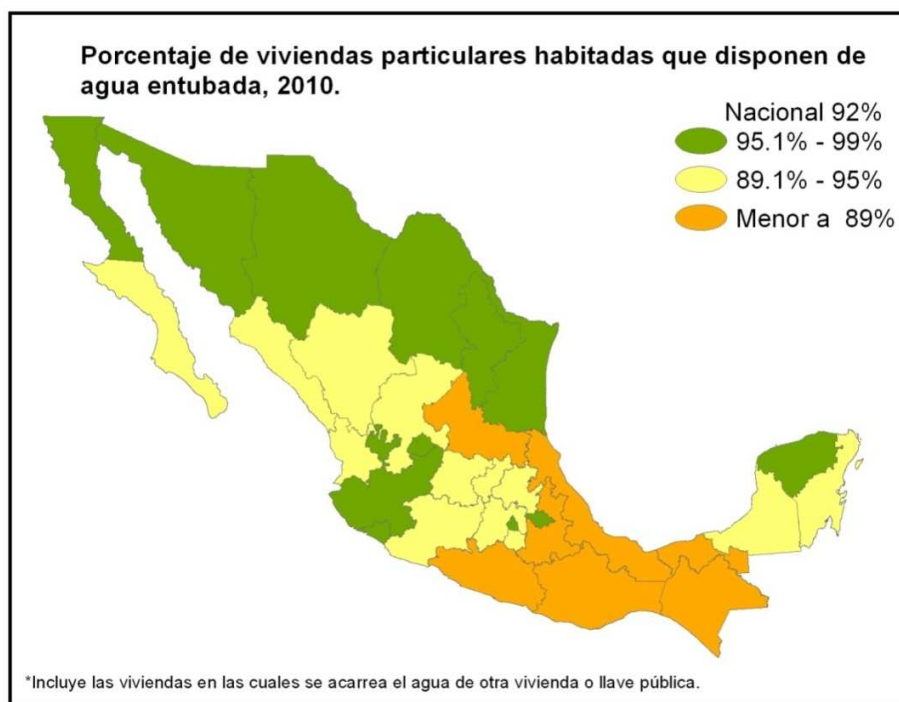


Fuente: Medición de pobreza 2010 por entidad federativa (CONEVAL)

*Cobertura del servicio de agua potable*

La cobertura de agua potable en el país muestra claras disparidades, con fuertes deficiencias en planeación urbana y programas de política pública, y por ende, en una insuficiente infraestructura en las redes de distribución de agua potable. En este contexto el Estado de Nayarit destaca al registrar un 93% de cobertura en el suministro de agua potable.

**Figura 20.- Porcentaje de viviendas particulares habitadas que disponen de agua entubada, 2010**



Fuente: INEGI. Censo de Población y Vivienda 2010: Tabulados del Cuestionario Básico.

Visualizándose que Nayarit está por encima de la media Nacional en este rubro:

**Cuadro 34.- Cobertura de agua potable en México, 2010**

Región / Municipio	Viviendas particulares habitadas <sup>1</sup>	Porcentaje de Viviendas Particulares Habitadas que disponen de agua
Nacional	28,138,556	92%
Nayarit	288,522	93%

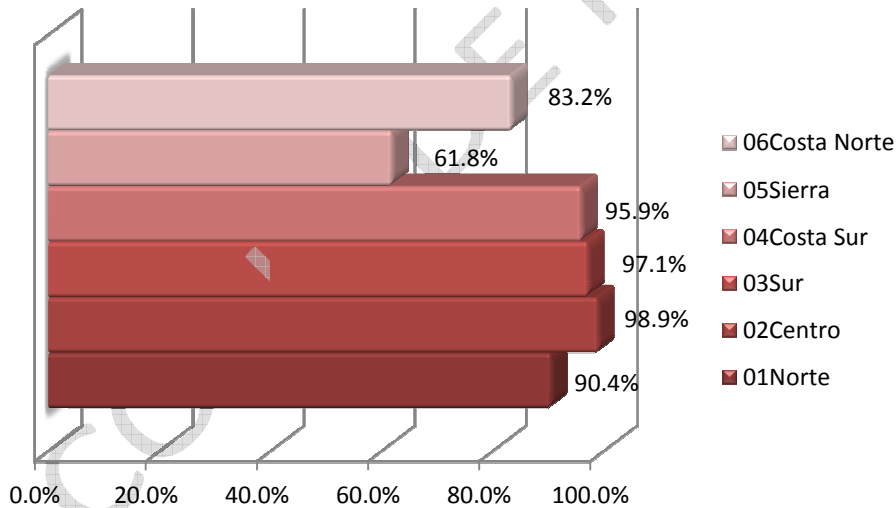
Nota. Incluye las viviendas en las cuales se acarrea el agua de otra vivienda o llave pública.

Fuente: INEGI. Censo de Población y Vivienda 2010: Tabulados del Cuestionario Básico

Datos de INEGI revelan que del año 2005 al 2010 se ha incrementado en 39 mil 177 el número de viviendas con este servicio, lo que representa un crecimiento del 18.21 por ciento.

Haciendo notar que La Región Sierra tiene el 61.8 por ciento de cobertura, y que tiene graves rezagos en agua potable, contraria a la Región Norte que cuenta con el 90.4 por ciento de cobertura.

**Gráfica 25.- Porcentaje de viviendas que disponen de agua entubada 2010<sup>1</sup>**



<sup>1</sup> Incluye las viviendas en las cuales se acarrea el agua de otra vivienda o llave pública.  
Fuente: INEGI. Censo de Población y Vivienda 2010: Tabulados del Cuestionario Básico

**Cuadro 35.- Cobertura de agua potable en Nayarit, 2010**

Región / Municipio	Viviendas particulares habitadas <sup>1</sup>	Porcentaje de Viviendas Particulares Habitadas que disponen de agua
<b>Norte</b>	<b>33,786</b>	<b>90%</b>
001 Acaponeta	9,689	93%
010 Rosamorada	9,325	93%
011 Ruíz	6,057	93%
018 Tuxpan	8,715	83%
<b>Centro</b>	<b>114,380</b>	<b>99%</b>
008 Xalisco	12,771	99%
017 Tepic	101,609	99%
<b>Sur</b>	<b>27,335</b>	<b>97%</b>
002 Ahuacatlán	4,335	100%
003 Amatlán de Cañas	3,247	99%

**Cuadro 35.- 2da parte**

Región / Municipio	Viviendas particulares habitadas <sup>1</sup>	Porcentaje de Viviendas Particulares Habitadas que disponen de agua
006 Ixtlán del Río	7,241	96%
007 Jala	4,329	94%
013 San Pedro Lagunillas	2,203	99%
014 Santa María del Oro	5,980	97%
<b>Costa Sur</b>	<b>52,595</b>	<b>96%</b>
004 Compostela	19,431	93%
020 Bahía de Banderas	33,164	97%
<b>Sierra</b>	<b>11,569</b>	<b>62%</b>
005 Huajicori	2,378	77%
009 Del Nayar	6,235	49%
019 La Yesca	2,956	76%
<b>Costa Norte</b>	<b>48,857</b>	<b>83%</b>
012 San Blas	11,676	96%
015 Santiago Ixcuintla	26,157	76%
016 Tecuala	11,024	87%

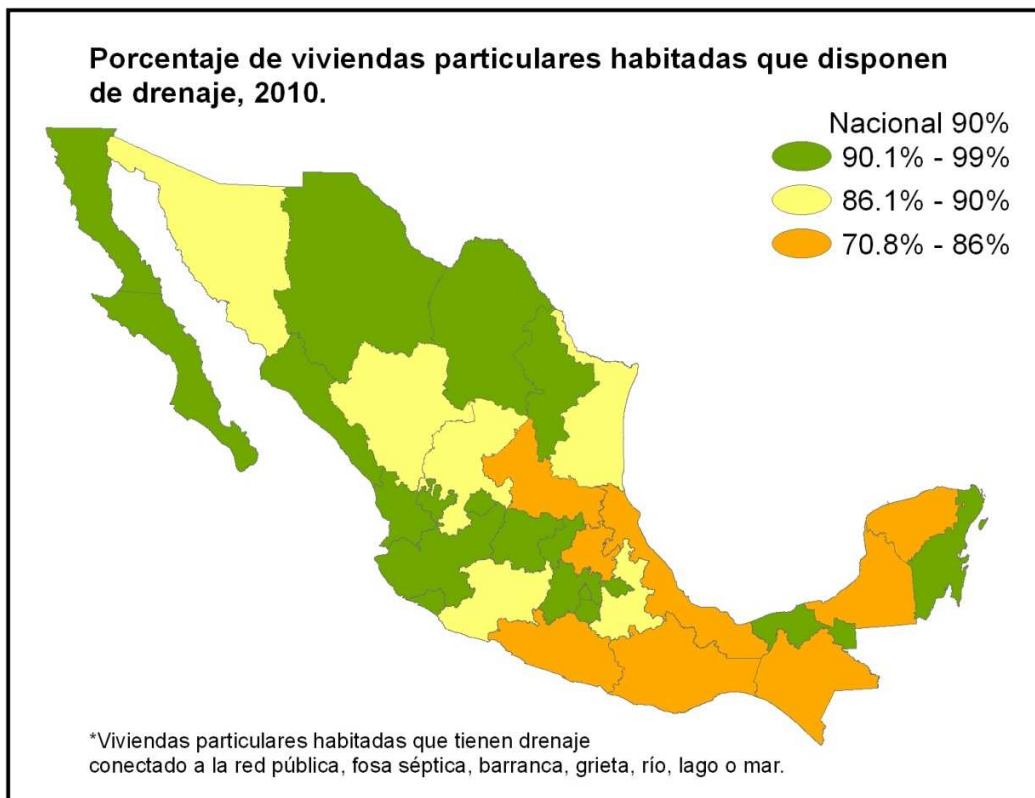
Fuente: INEGI. Censo de Población y Vivienda 2010: Tabulados del Cuestionario Básico



*Cobertura del servicio de alcantarillado.-*

En la cobertura de alcantarillado se observan marcadas diferencias en el contexto nacional, ya que solo 9 Entidades Federativas entre las que se incluye a Nayarit, alcanzan una cobertura mayor del 90.8 por ciento. Al cierre de 2009 se registra una cobertura del 92 por ciento.

**Figura 21.- Porcentaje de viviendas particulares habitadas que disponen de drenaje, 2010**

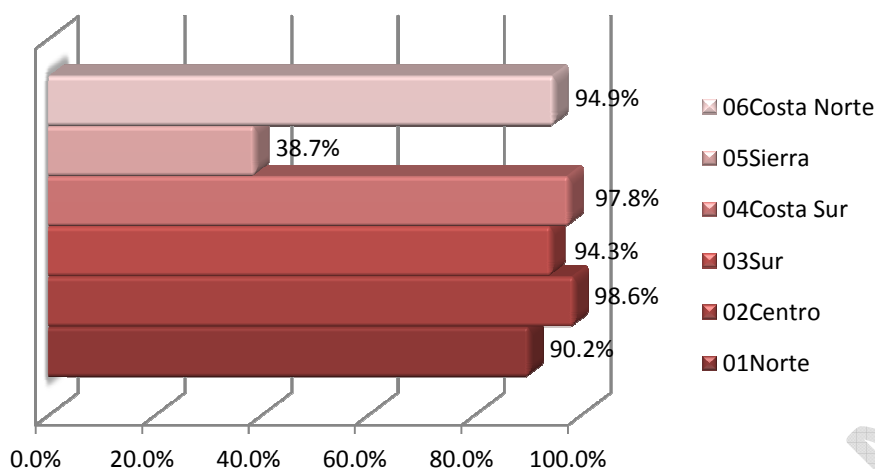


Fuente: INEGI. Censo de Población y Vivienda 2010.

INEGI revela que del año 2005 al 2010 se incrementó en un 22.83 por ciento el número de viviendas con servicio de drenaje, lo que equivale a 50,440 viviendas más cuentan con este servicio.

La región con mayor rezagos en este rubro son la Sierra, solo tiene 38.7 por ciento de cobertura.



**Gráfica 26.- Porcentaje de viviendas que disponen de drenaje 2010<sup>2</sup>**

<sup>2</sup> Viviendas particulares habitadas que tienen drenaje conectado a la red pública, fosa séptica, barranca, grieta, río, lago o mar. Fuente: INEGI. Censo de Población y Vivienda 2010.

#### *Cobertura en saneamiento de agua.-*

En la cobertura de saneamiento de aguas residuales la media nacional es del 36 por ciento. Nayarit actualmente alcanza el 70 por ciento

Según datos de Comisión Estatal de Agua Potable y Alcantarillado de Nayarit CEAPA, con base a la información de la Comisión Nacional del Agua CONAGUA al 2009 se contaba con 63 plantas de tratamiento con una Cobertura de tratamiento del 70.3 por ciento y con una media nacional de 42.1 por ciento<sup>14</sup>.

La infraestructura de tratamiento actual registra 3 nuevas plantas de tratamiento entre las que se incluyen la de El Punto, Las Delicias y Ciudad de la Salud en Tepic, que han hecho posible mejorar este indicador el cual se estima que se ha alcanzado en el 2011 a sanear casi 9.0 de cada diez litros servidos, es decir el 90 por ciento de las aguas residuales.

Los avances en este indicador le permiten al Estado de Nayarit ser la única entidad federativa en el contexto nacional con 6 playas certificadas bajo la norma AA120:SCFI-2006 de la Secretaría del Medio Ambiente y Recursos Naturales SEMARNAT de las 14 playas certificadas que hay en el país<sup>15</sup>, las cuales son: Nuevo Vallarta Sur, Nuevo Vallarta Norte I; Nuevo Vallarta Norte II; Bucerías, los muertos en Sayulita y Chacala.

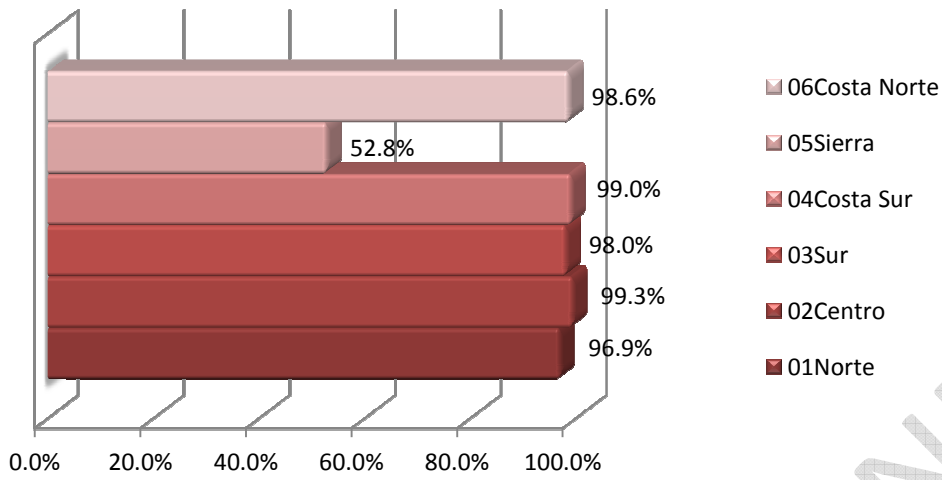
#### *Cobertura en electrificación.-*

En cuanto a cobertura en electrificación, la Región más Rezagada es la Sierra 52.8 por ciento.

<sup>14</sup> Fuente. CONAGUA. Situación del Subsector Agua Potable, Alcantarillado y Saneamiento. Edición 2010.

<sup>15</sup> A marzo del 2011 según SEMARNAT son 5 playas, no contempla aun Chacala. <http://www.semarnat.gob.mx/playas/certificacion/Paginas/Conocelasplayascertificadas.aspx>

Gráfica 27.- Porcentaje de viviendas que disponen de energía eléctrica 2010



Fuente: INEGI. Censo de Población y Vivienda 2010

COPIA DE INTERNET

## Matriz FODA de Calidad de Vida

Para enfrentar la situación actual anteriormente plateada, en relación a Calidad de Vida las instituciones de la actual administración gubernamental identifican las siguientes Fortalezas, Oportunidades, Debilidades y Amenazas:

**Cuadro 36.- Matriz FODA de Calidad de Vida**

Fortalezas	Debilidades
<p><b>Cobertura</b></p> <ul style="list-style-type: none"> <li>• Existe infraestructura de Servicios.</li> <li>• Existe cobertura de los Servicios.</li> </ul>	<p><b>Cobertura</b></p> <ul style="list-style-type: none"> <li>• Cobertura insuficiente de los servicios.</li> <li>• Conservación y mantenimiento insuficiente de la infraestructura social.</li> <li>• Deficiencia en infraestructura y superestructuras.</li> <li>• Falta de Modernización.</li> <li>• Abasto de medicinas irregular insuficiente y costoso.</li> </ul>
<p><b>Eficiencia de Gobierno</b></p> <ul style="list-style-type: none"> <li>• Existencia de diagnóstico Situacional.</li> <li>• La nueva Estructura Orgánica entre las Secretarías de Educación</li> <li>• Interés del Estado de aportar recursos públicos para el sector.</li> <li>• Sector gubernamental de atención prioritaria, por lo que existen recursos financieros asignados, sobre todo en educación.</li> <li>• La nueva Estructura Orgánica entre las Secretarías de Educación y Cultura.</li> <li>• Ley General de Educación.</li> </ul>	<p><b>Eficiencia de Gobierno</b></p> <ul style="list-style-type: none"> <li>• Reestructuración organizativa de los servicios sociales.</li> <li>• Falta de consolidación del sistema de monitoreo y evaluación de indicadores.</li> <li>• Distracción en el cumplimiento de las normas de inscripción, acreditación y certificación.</li> <li>• Deficiente supervisión.</li> <li>• Material didáctico insuficiente.</li> </ul>
<p><b>Capital Humano</b></p> <ul style="list-style-type: none"> <li>• Participación del sector estudiantil, de nivel superior, en los programas de posgrado.</li> <li>• Ya se cuenta con niveles de posgrado en el Estado (maestrías, doctorados y especialidades).</li> <li>• El Sistema Educativo cuenta con los recursos necesarios para la evaluación de alumnos y alumnas y docentes.</li> </ul>	<p><b>Capital Humano</b></p> <ul style="list-style-type: none"> <li>• Plantilla de personal insuficiente y mal distribuida.</li> <li>• Falta de competencias académicas de asesores.</li> <li>• Falta involucrar a las madres y los padres de familia en los procesos de educación.</li> <li>• Los alumnos y las alumnas no egresan con las competencias necesarias para enfrentarse al sector productivo.</li> <li>• Resistencia de los adultos a la capacitación.</li> <li>• Deficiencia en la atención a la población vulnerable por falta de recursos.</li> <li>• Falta de compromiso de la estructura técnico-operativa.</li> </ul>

Fortalezas	Debilidades
<p><b>Ciencia y tecnología</b></p> <ul style="list-style-type: none"> <li>• Incorporación de los temas Ciencia y Tecnología en los ejes de desarrollo del PED.</li> <li>• Existencia de infraestructura científica – tecnológica.</li> <li>• Existencia de una Comisión de Ciencia y Tecnología en el Congreso del Estado.</li> <li>• Interés del sector privado en invertir en proyectos IDTI.</li> <li>• Capacidades científico – tecnológicas para los sectores productivo y de salud de Nayarit.</li> </ul>	<p><b>Ciencia y tecnología</b></p> <ul style="list-style-type: none"> <li>• Insuficiencia en la modernización de equipo informático e interconectividad.</li> <li>• Bajo número de investigadores SIN.</li> <li>• No hay cultura para el registro de propiedad intelectual e industrial e inexistencia de fondos de apoyo para esta actividad.</li> <li>• Poca participación en vinculación productiva entre Empresa – Universidad – Gobierno.</li> <li>• Poca participación en el Registro Nacional de Instituciones Científicas y Tecnológicas.</li> <li>• Pocos posgrados de calidad en Nayarit.</li> <li>• Poca generación de empresas de base tecnológica.</li> <li>• Inexistencia de personal calificado para el desarrollo de proyectos de base tecnológica.</li> <li>• Conflictos (resistencia o disponibilidad) en la capacitación y Actualización ante nuevas herramientas y avances tecnológicos.</li> </ul>

Fuente: Talleres de Planeación Estratégica del INDETEC.

Oportunidades	Amenazas
<p><b>Eficiencia de Gobierno</b></p> <ul style="list-style-type: none"> <li>• Aprovechamiento e incorporación de programas federales existentes para el mejoramiento y equipamiento (caso Educación: Habilidades Digitales para Todos).</li> </ul>	<p><b>Eficiencia de Gobierno</b></p> <ul style="list-style-type: none"> <li>• Falta de continuidad de programas sexenales</li> <li>• La ubicación geográfica impide el alcance de programas en municipios.</li> </ul>
<p><b>Ciencia y tecnología</b></p> <ul style="list-style-type: none"> <li>• Medios de comunicación, acceso a la información y tecnologías de la información.</li> <li>• Existencia de fondos de financiamiento para incorporar y retener investigadores SNI.</li> <li>• Existencia de fondos de estímulos a la investigación y trayectoria de los investigadores.</li> <li>• Existencia de fondos para generación y desarrollo de proyectos IDTI en colaboración con Instancias Nacionales e Internacionales.</li> <li>• Diversidad de programas de apoyo para los y las estudiantes de todos los niveles educativos para el fomento de la ciencia y la tecnología.</li> </ul>	<p><b>Ciencia y tecnología</b></p> <ul style="list-style-type: none"> <li>• Escaso interés social hacia la ciencia y la tecnología y hacia los recursos humanos de alto nivel.</li> </ul>

Oportunidades	Amenazas
	<b>Capital humano</b> <ul style="list-style-type: none"> <li>• Contingencias epidemiológicas.</li> <li>• Falta de compromiso social.</li> <li>• Pérdida de valores, éticos y morales.</li> <li>• Descomposición social.</li> <li>• Desintegración familiar.</li> <li>• Alimentación inadecuada.</li> </ul>
	<b>Ambientales</b> <ul style="list-style-type: none"> <li>• Deforestación excesiva.</li> <li>• Cambios climáticos.</li> <li>• Afectación de las reservas ecológicas.</li> <li>• Descuido del medio ambiente.</li> </ul>

Fuente: Talleres de Planeación Estratégica con INDETEC, SPPP 2011.

Figura 22.- Esquema Programa de Desarrollo Social



Fuente: SPPP. Plan Estatal de Desarrollo 2011 – 2017.

## Objetivo de Calidad Vida

Alcanzar el Bienestar Social de los habitantes del Estado de Nayarit, a través de Políticas Públicas cercanas a la gente; que consoliden el Desarrollo Sustentable, Económico, Social y Político.

### 6.2.1. Educación de calidad para la vida

#### Objetivo específico

Ampliar la cobertura de educación en los niveles básico, medio superior y superior, para garantizar el acceso de la población al sistema educativo estatal.

#### Estrategia

Implementar programas integrales y diferenciados acordes a las necesidades de cada nivel educativo.

#### Líneas de acción

- Diseñar programas de generación de infraestructura física que cubran las necesidades en base a la demanda real y potencial de cada nivel.
- Diseñar programas de crecimiento de la plantilla de docentes que satisfaga la demanda del nivel básico.
- Impulsar la creación de espacios educativos sustentados en estudios de factibilidad.
- Promover la generación de oferta educativa pertinente en educación superior.
- Fortalecer la educación bilingüe e intercultural de los grupos étnicos.
- Apoyar mediante becas a estudiantes de bajo recursos para que culminen sus estudios en los diversos niveles educativos.

#### Estrategia

Eliminar los rezagos de analfabetismo y garantizar que la población culmine su educación básica.

#### Líneas de acción

- Fortalecer la participación de la población con las instituciones educativas responsables.
- Buscar nuevos esquemas que propicien la incorporación de la población para culminar su educación básica.

#### Objetivo específico

Elevar la calidad de la educación en todos los niveles educativos.

## **Estrategia**

Implementar programas que contemplen el mejoramiento integral de la educación básica.

### **Líneas de acción**

- Implementar programas de formación y capacitación, vinculando el perfil del docente con su desempeño curricular en el nivel de educación básica.
- Diseñar un programa permanente de educación continua.
- Diseñar un programa de mejoramiento de espacios educativos en el nivel básico.
- Fortalecer el uso de las tecnologías de la información en la educación básica.
- Fomentar los valores humanos, cívicos, ambientales y de equidad en la población escolar.
- Actualizar y ampliar los contenidos de las materias extracurriculares.

## **Estrategia**

Implementar programas que contemplen el mejoramiento integral de la educación media superior.

### **Líneas de acción**

- Fortalecer en las instituciones de educación media superior programas de formación y capacitación, vinculando el perfil del docente con su desempeño curricular.
- Promover la participación del docente en los programas de educación continua.
- Diseñar un programa de ampliación y mejoramiento de espacios educativos.
- Fortalecer el uso de las tecnologías de la información.
- Vigilar que la calidad de la educación que se imparte en las escuelas de educación media superior cumplan con los planes de estudio establecidos.
- Fomentar los valores humanos, cívicos, ambientales y de equidad en la población escolar.
- Promover la incorporación de competencias para la vida en la formación académica de los estudiantes.

## **Estrategia**

Implementar programas que contemplen el mejoramiento integral de la educación superior.

### **Líneas de acción**

- Fortalecer en las instituciones de educación superior programas de formación y capacitación, vinculando el perfil del docente con su desempeño curricular.

- 
- Promover la participación del docente en los programas de educación continua.
- Diseñar un programa de mejoramiento de espacios educativos.
- Fortalecer el uso de las tecnologías de la información.
- Vigilar que la calidad de la educación que se imparte en las escuelas de educación superior cumpla con los planes de estudio establecidos.
- Fomentar los valores humanos, ambientales y de equidad.
- Promover la incorporación de competencias para la vida en la formación académica de los estudiantes.
- Vincular la educación superior con el desarrollo del Estado.
- Fomentar la creación de oferta académica factible y pertinente acorde a las tendencias estatales y nacionales.
- Fortalecer la investigación científica para el desarrollo de la ciencia y la tecnología.

### **Estrategia**

Implementar un modelo de reingeniería administrativa en el Sistema Estatal de Educación.

### **Líneas de acción**

- Modernizar los procesos administrativos del nivel básico.
- Revisar y ampliar el esquema de participación de las escuelas de tiempo completo.
- Promover la certificación de procesos en la educación media superior.
- Promover la certificación de procesos administrativos.
- Promover la acreditación de programas académicos.
- Regular los procesos de reconocimiento de validez oficial de estudios de la educación básica, media superior y superior.

### **6.2.2. Desarrollo Cultural**

#### **Objetivo Específico**

Impulsar el desarrollo cultural en la Entidad para consolidar el crecimiento pleno de las y los Nayaritas, a través de planes y programas que atiendan y mejoren la calidad de vida de la población.

### **Estrategia**

Fortalecer el arte cultura en la diversidad de sus manifestaciones.



### **Líneas de acción**

- Garantizar el acceso Universal a la cultura.
- Atender las necesidades de los artistas, creadores, investigadores, gestores y promotores culturales.
- Fomentar el aprendizaje de las bellas artes en los diversos grupos de la población, así como la formación y seguimiento de cuadros profesionales en desarrollo cultural para su extensión a los municipios.

### **Estrategia**

Investigar, preservar y divulgar el patrimonio cultural.

### **Líneas de acción**

- Fomentar la investigación, catalogación, registro histórico, divulgación y proyección del quehacer cultural.
- Preservar el patrimonio cultural para la práctica y apreciación de las artes y la cultura.
- Fortalecer y consolidar la infraestructura a través de la creación y rehabilitación de centros y espacios culturales.

### **Estrategia**

Fortalecimiento de la identidad de los valores socioculturales de las y los nayaritas.

### **Líneas de Acción**

- Fomentar el conocimiento del patrimonio cultural propio, promoviendo acciones para fortalecer el sentido de pertenencia e identidad cultural por nuestra riqueza y valores.
- Estimular los procesos y productos culturales por medio de la creación, impulso y consolidación de empresas culturales que contribuyan al desarrollo económico en el Estado.

### **6.2.3. Salud para todos**

#### **Objetivo específico**

Fortalecer de manera integral el Sistema de Salud.

### **Estrategia**

Vincular el desarrollo social al cuidado de la salud.

### **Líneas de acción**

- Incrementar el número de comunidades saludables mediante la participación organizada de las autoridades municipales, locales y sector social en el desarrollo de las acciones de promoción de la salud.
- Mejorar la salud integral de las y los adolescentes a través de acciones de promoción, prevención y atención a los problemas de salud
- Fomentar en los grupos de ayuda mutua nuevos estilos de vida saludable, a través de actividades para el mejoramiento de la salud física y mental.
- Contribuir al mejoramiento del ambiente, a través de la capacitación a la población en saneamiento básico.
- Gestionar los mecanismos y alternativas para evitar el desabasto de medicamentos en los centros de salud.

### **Estrategia**

Reducir sustancialmente los rezagos en salud.

### **Líneas de acción**

- Disminuir los índices de mortalidad materna, neonatal e infantil
- Promover la planificación familiar para disminuir los embarazos no planeados.
- Otorgar atención médica especializada por casos de violencia intrafamiliar.
- Disminuir la mortalidad por cáncer Cérvico-uterino y mamario, mediante la detección oportuna y el tratamiento adecuado.
- Fomentar una cultura sobre riesgos a la salud en adolescentes.
- Disminuir la incidencia de enfermedades transmitidas por vector.
- Prevenir y disminuir las enfermedades buco-dentales.
- Mantener la vigilancia epidemiológica a fin de prevenir y disminuir los casos de muerte.
- Mantener la vigilancia sanitaria para disminuir enfermedades.
- Disminuir los rezagos en salud que afectan a la población vulnerable.
- Incrementar la atención a pacientes con enfermedades crónico degenerativas.
- Fomentar la cultura de la donación de órganos.
- Fomentar el cuidado a la salud mental.
- Mantener la cobertura universal de la población afiliada al seguro popular.

### **Estrategia**

Mejorar la calidad de los servicios de salud.

### **Líneas de acción**

- Lograr la certificación y acreditación de las unidades médicas.

- Fomentar la participación ciudadana para contribuir en la resolución de los problemas y mejorar la calidad de los servicios.
- Reforzar el arbitraje médico.

## **Estrategia**

Fortalecer el papel rector y la infraestructura de los servicios de salud.

### **Líneas de acción**

- Fortalecer la cooperación interestatal e interinstitucional de los servicios de salud.
- Consolidar los sistemas de información y evaluación de los servicios de salud en el Estado.
- Difundir y facilitar el acceso a los servicios otorgados en los servicios de salud del Estado.
- Capacitación de los recursos humanos para la salud.
- Robustecer las redes informáticas para mejorar la atención médica a distancia.
- Fomentar la investigación en salud.
- Diseñar y operar un plan maestro de infraestructura y equipamiento en salud.

## **6.2.4. Vivienda de Calidad**

### **Objetivo Específico**

Incrementar la generación y mejoramiento de las viviendas como proceso que permita la permanencia y crecimiento del valor patrimonial y calidad de vida de los trabajadores y las familias nayaritas.

## **Estrategia**

Generar las condiciones para facilitar el acceso a la adquisición de vivienda digna y decorosa.

### **Líneas de acción**

- Crear un Desarrollo Urbano Integral en un entorno sustentable, que articule las reservas territoriales del Estado y municipios.
- Promover el acceso a la vivienda mediante esquemas diversificados.
- Promover el acceso a la vivienda mediante esquemas de interacción con los desarrolladores de vivienda.
- Coordinación entre los tres órdenes de gobierno, organismos descentralizados y organismos privados en vivienda con el propósito de impulsar la creación de mecanismos y condiciones que promuevan el desarrollo de la vivienda.

- Simplificar y agilizar los trámites para impulsar la vivienda social y los fraccionamientos social-progresivos que faciliten el proceso de edificación habitacional.
- Promover el desarrollo de la vivienda sustentable, propiciando el ahorro y la eficiencia de la energía, mediante el uso de nuevas tecnologías, contribuyendo al desarrollo armónico y al entorno de bienestar para cuidar el tejido social.
- Impulsar los desarrollos urbanos con servicios integrales.
- Supervisar que se respeten las áreas de donación en fraccionamientos urbanos y turísticos incluyendo ventanas al mar.

### **Estrategia**

Crear políticas Públicas que atiendan a segmentos de la población con menores recursos, acorde a su nivel de ingresos, vinculada con la capacidad de ahorro y su modelo de familia.

#### **Líneas de Acción**

- Diseñar e implementar programas de atención a Población Vulnerable.
- Mejoramiento de la vivienda.
- Implementar diversos prototipos de unidad básica de vivienda.

#### **6.2.4.1. Servicios a la vivienda**

### **Objetivo específico**

Dotar de servicios básicos a las viviendas de la población Nayarita.

### **Estrategia**

Ampliar y mantener la cobertura del servicio de agua potable y del servicio de alcantarillado a fin de garantizar que en todos los hogares nayaritas se reciba agua y servicio de calidad.

#### **Líneas de Acción**

- Realizar acciones encaminadas a generar una cultura del uso del agua.
- Promover el incremento de la calidad del agua que se suministra por los Organismos Operadores en materia de desinfección.

### **Estrategia**

Ampliar y mejorar la cobertura de electrificación.

#### **Línea de Acción**

- Instalar la infraestructura para dotar de energía eléctrica a las poblaciones y pobladores que la requieran.

## **6.2.5. Deporte para todos**

### **Objetivo Específico**

Mejorar las condiciones de vida de la Gente de Nayarit, impulsando la cultura física, deportiva y recreativa para que gocen de salud física y mental.

### **Estrategia**

Propiciar la integración social y el desarrollo personal.

### **Líneas de acción**

- Fortalecer la infraestructura existente y creación de nuevos espacios deportivos que propicien la práctica de la disciplina deportiva, contribuyendo a mejorar la salud en la población y la competitividad del deporte en el Estado.
- Establecer un programa sexenal permanente de todas las ramas del deporte, que garantice la formación, el desarrollo y seguimiento de las próximas seis generaciones de adultos en plenitud, personas con capacidades diferentes, niños y jóvenes nayaritas, de ambos sexos.

### **Estrategia**

Mejorar la participación del deportista de alto rendimiento en las competencias a nivel estatal, regional, nacional e internacional.

### **Línea de Acción**

- Detectar las nuevas generaciones de talentos deportivos en zonas rurales urbanas y marginadas, a través de entrenadores preparados e implementos deportivos adecuados, formando y capacitando a entrenadores, promotores, técnicos, jueces y especialistas en cultura física deporte y recreación y medicina del deporte y ciencias afines.

### **Estrategia**

Promoción y difusión del deporte de alto rendimiento, deporte popular, actividad física, recreación, a través de eventos municipales estatales, regionales, nacionales e internacionales.

### **Líneas de Acción**

- Diseñar programas de incentivos para el entrenador que generen compromiso con la disciplina deportiva y con los practicantes.

- Diseñar programa de estímulos a los deportistas.
- Ampliar y mejorar los espacios deportivos populares.
- Crear infraestructura deportiva para el fomento de nuevas disciplinas.

### **Estrategia**

Propiciar el sano desarrollo de la juventud Nayarita

### **Líneas de Acción**

- Diseñar e instrumentar programas de participación para jóvenes en actividades deportivas y actividades sociales.

### **6.2.6. Unificación Familiar**

#### **Objetivo Específico**

Contribuir en la integración de la Familia fortaleciendo los espacios de convivencia y las tradiciones familiares.

### **Estrategia**

Sensibilizar y ofrecer opciones para que las familias del Estado mejoren su desarrollo Integral.

#### **Líneas de acción**

- Promoción de campañas y eventos de rescate de valores familiares.
- Programas de asesoría y orientación para el manejo de problemas familiares.

### **6.2.7. Población Vulnerable**

#### **Objetivo Específico**

Contribuir en la mejora de la vida de los diversos grupos vulnerables atendiendo sus problemáticas específicas con programas que reduzcan la marginación y propicien la cohesión social.

### **Estrategia**

Mejorar el sistema de vida de las y los migrantes y de las y los Indígenas nayaritas.

### **Líneas de acción**

- Realizar un estudio de las necesidades más apremiantes en las zonas de alta marginación para reducir la pobreza y marginación.
- Garantizar el pleno derecho a los pueblos y comunidades indígenas.
- Garantizar trato digno y respeto a los derechos humanos de las y los migrantes.
- Fortalecer la coordinación en el diseño y operación de los programas sociales dirigidos al desarrollo de los pueblos indígenas.
- Diseño y operación de programas de capacitación orientados a la búsqueda de soluciones prácticas.
- Realizar estudios y acciones enfocados a la captación o represamiento de agua y así evitar las sequías en las comunidades serranas.
- Actividades de conservación, reconstrucción y mejoramiento de caminos, infraestructura de servicios básicos, de salud y de educación.
- Manejo, conservación y aprovechamiento de los recursos naturales.

### **Estrategia**

Establecer acciones para la atención de la población vulnerable del Estado de Nayarit.

### **Líneas de acción**

- Apoyar a la mujer en el ámbito laboral, social, económico, político, cultural y familiar
- Apoyo a los niños, niñas y jóvenes en el ámbito educativo, social, económico, cultural y artístico.
- Fortalecer y Consolidar el ejercicio del derecho ciudadano a la alimentación.
- Generar nuevas opciones a los adultos en plenitud, promoviendo su incorporación social y auto sugestiva, mediante la asistencia integral.
- Mejorar las condiciones materiales de vida de la Gente de Nayarit para que gocen de salud física y mental.
- Promover programas de atención integral a personas con discapacidad.
- Promover un marco jurídico acorde a las necesidades de las y los discapacitados.

### **6.2.8. Equidad de Género**

#### **Objetivo Específico**

Alcanzar la igualdad de oportunidades entre mujeres y hombres.

#### **Estrategia**

Programa Estatal para alcanzar la equidad de género en el Estado.

### **Líneas de Acción**

- Trabajar con personal docente de nivel básico para que puedan ser multiplicadores del conocimiento de equidad de género y fortalecer las actitudes de respeto y no discriminación.
- Promoción y difusión de las acciones que están encaminadas a la eliminación de la discriminación contra las mujeres y otros grupos vulnerables.
- Promover un clima institucional que valore a la familia como la principal institución social y fomente la convivencia de las y los servidores públicos con sus familias a través de la conciliación .
- Impartir capacitación y formación profesional que atienda a las necesidades y expectativas tanto de mujeres como de hombres.
- Lograr una capacitación y formación profesional que reconozcan y valoren los propios estilos de liderazgo de mujeres y hombres.
- Diseñar políticas públicas para transversalizar la perspectiva de género en la educación en instituciones públicas y privadas.

### **Objetivo Específico**

Garantizar el acceso de las mujeres a una vida libre de violencia de género

### **Estrategia**

Programa Estatal para alcanzar la equidad de género en el Estado.

### **Líneas de Acción**

- Trabajar en el logro de equilibrios con parejas para eliminar estereotipos de género y sexuales.
- Difundir entre las y los servidores públicos el procedimiento de denuncia de los casos de hostigamiento y acoso sexual y laboral.
- Incidir en las políticas públicas de salud desde la perspectiva de género.
- Diseñar un programa de sensibilización y capacitación dirigida a niños/as, jóvenes y personas adultas, para educar en valores y respeto a la igualdad de oportunidades entre mujeres y hombres
- Crear un programa de capacitación en género y empoderamiento de las mujeres.
- Implementar apoyos y orientación a mujeres en situación de pobreza.

## **6.3. Desarrollo Integral**

### **Situación actual / Diagnóstico General**

#### **Crecimiento Económico de Nayarit**

Los indicadores socio demográficos posicionan a Nayarit con una concentración de la riqueza en las regiones Centro y Costa Sur, fomentadas en buena medida por las actividades económicas del comercio y el turismo.



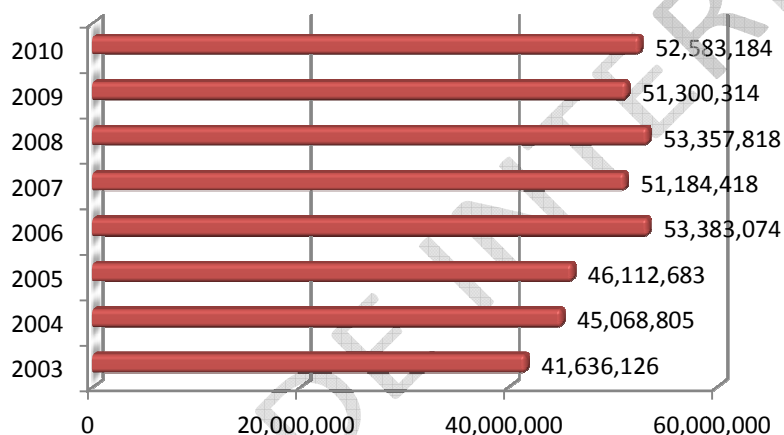
El resto del Estado mantiene en gran medida una economía enfocada al sector primario en amplias tierras cultivables y la producción de ganado y productos del mar.

El crecimiento económico de Nayarit ha sido sustentado principalmente en el turismo de la Región Costar Sur, el cual aún no ha permeado de manera importante en el desarrollo de otras regiones. Adicionalmente no se han creado desempeños económicos similares en las otras regiones.

#### *Producto interno Bruto estatal PIB*

En Nayarit, el Producto Interno Bruto PIB 2005 pasó de 46.1 mil millones de pesos a 52.5 mil millones de pesos en el año 2010 a precios del 2003.

**Gráfica 28.- PIB Estatal 2003 - 2010- en miles de pesos a precios de 2003**



Fuente: INEGI. Sistema de Cuentas Nacionales de México. Producto Interno Bruto por entidad federativa 2005-2009 versión 2. Producto Interno Bruto por entidad federativa 2006-2010.

Según datos que publica el INEGI<sup>16</sup> la participación estatal en el PIB 2010 del país fue de 8,370 millones de pesos, Nayarit aportó solo el 0.63 por ciento, ocupando el lugar número 30 a nivel nacional. En cinco años se avanzó un lugar en la escala nacional. En el 2005 aportaba el 0.60 por ciento y ocupaba el lugar 31.

**Cuadro 37.- Producto Interno Bruto a precios de 2003 (Miles de pesos), 2010. y PIB per cápita**

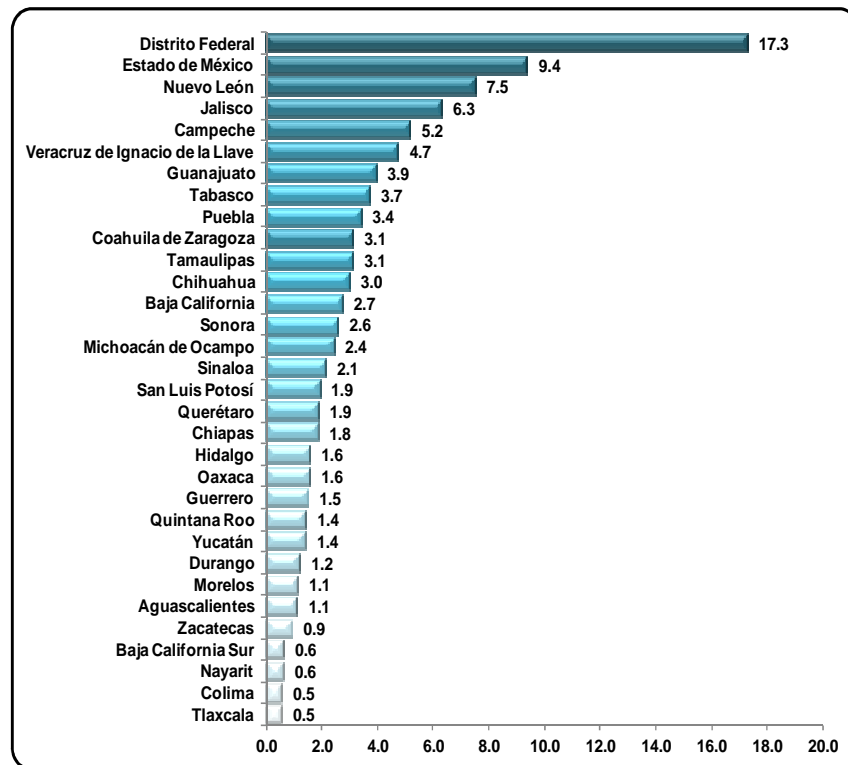
Cuentas nacionales	Nayarit	Estados Unidos Mexicanos	Porcentaje respecto al Nacional
PIB per cápita (Miles de pesos), 2010 (PIB a precios de 2003 / Población Total).	48.46	74.50	
Producto Interno Bruto a precios de 2003 (Miles de pesos), 2010.	52,583,184	8,369,583,065	0.63%
Variación porcentual anual del PIB, 2008.	4.2	No disponible	

Fuente: INEGI. Sistema de Cuentas Nacionales de México. Producto Interno Bruto por entidad federativa 2006-2010, Censo de Población y Vivienda 2010.

<sup>16</sup> Fuente "Sistema de Cuentas Nacionales" (Producto Interno Bruto por Entidad Federativa 2006 - 2010 Base 2003.

En términos nominales, seis Estados generaron el 50 por ciento del PIB nacional en 2010: el Distrito Federal, Estado de México, Nuevo León, Jalisco, Campeche, Veracruz.

**Gráfica 29.- Aportación de los Estados al PIB Nacional**



Fuente: INEGI. Sistema de Cuentas Nacionales de México

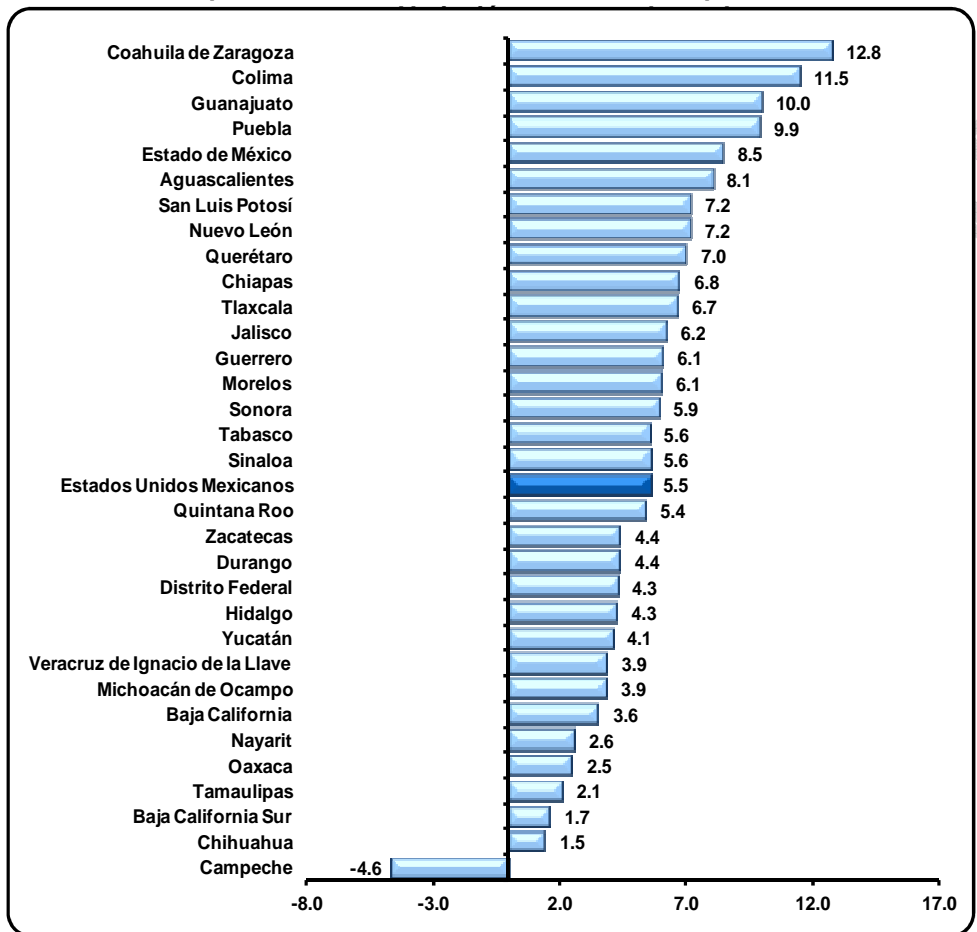
La aportación de Nayarit al PIB nacional en relación a la representatividad de la población Nayarita a nivel nacional en 2010 fue de solo 0.97 por ciento, lo que significa que actualmente Nayarit está participando más demográficamente que con los estándares económicos oficiales de la economía del país. Las causas posibles son las siguientes:

1. La producción de las empresas no crecieron a un ritmo mayor.
2. Es limitada la creación de nuevas empresas en el año 2003 se instalaron 29,912 y en 2008 fueron 39,269 de acuerdo a datos de los censos económicos del INEGI.
3. No se están fortaleciendo las condiciones para que las empresas que ya existen sigan creciendo.
4. Prevalece en gran medida la economía informal en 2006 con 24 por ciento y 2008 el 28 por ciento, de acuerdo a la Encuesta Nacional de Ocupación y Empleo ENOE.

*Crecimiento del PIB*

El PIB de Nayarit tuvo un crecimiento promedio anual de los años 2006 al 2010, del 2.6 por ciento, aún así, continúa sustancialmente por debajo de la media Nacional de 5.5 por ciento.

**Gráfica 30.- Comportamiento del Producto Interno Bruto por Entidad Federativa 2010**



Fuente: INEGI. Sistema de Cuentas Nacionales de México

*PIB per cápita.-*

El PIB per cápita<sup>17</sup> de Nayarit en el 2010 fue de \$48,460 pesos por persona anual, menor al año 2005 que de \$48,560. Lo que significa que el mínimo crecimiento que tuvo el PIB del 2005 al 2010, lo absorbió el crecimiento de la población.

<sup>17</sup> Definido como la producción obtenida medida monetariamente por habitante.

Cuadro 38.- PIB per cápita en miles de pesos de las entidades federativas 2005-2010

Estado	Población total 2005	PIB per Cápita 2005	Población total 2010	PIB per Cápita 2010	Lugar Nacional 2010
Campeche	754,730	458.1	822,441	326.7	1
Distrito Federal	8,720,916	161.1	8,851,080	169.7	2
Nuevo León	4,199,292	137.5	4,653,458	139.4	3
Tabasco	1,989,969	96.4	2,238,603	105.2	4
Coahuila de Zaragoza	2,495,200	100.2	2,748,391	97.8	5
Quintana Roo	1,135,309	99.7	1,325,578	95.0	6
Querétaro Arteaga	1,598,139	83.5	1,827,937	85.5	7
Tamaulipas	3,024,238	87.7	3,268,554	83.8	8
Baja California Sur	512,170	84.4	637,026	83.4	9
Aguascalientes	1,065,416	77.4	1,184,996	83.3	10
Sonora	2,394,861	77.8	2,662,480	79.0	11
Chihuahua	3,241,444	80.1	3,406,465	76.9	12
Baja California	2,844,469	83.4	3,155,070	76.6	13
Jalisco	6,752,113	76.4	7,350,682	75.3	14
<b>Total Nacional</b>	<b>103,263,388</b>	<b>74.5</b>	<b>112,336,538</b>	<b>74.5</b>	
Colima	567,996	71.7	650,555	73.7	15
Durango	1,509,117	64.8	1,632,934	63.9	16
Sinaloa	2,608,442	60.2	2,767,761	63.3	17
Guanajuato	4,893,812	62.2	5,486,372	62.8	18
Yucatán	1,818,948	59.1	1,955,577	62.6	19
San Luis Potosí	2,410,414	58.2	2,585,518	60.6	20
Morelos	1,612,899	59.0	1,777,227	57.4	21
México	14,007,495	50.4	15,175,862	53.5	22
Puebla	5,383,133	49.4	5,779,829	51.7	23
Veracruz	7,110,214	48.1	7,643,194	51.7	24
<b>Nayarit</b>	<b>949,684.00</b>	<b>48.56</b>	<b>1,084,979</b>	<b>48.46</b>	<b>25</b>
Michoacán de Ocampo	3,966,073	47.1	4,351,037	47.1	26
Zacatecas	1,367,692	41.8	1,490,668	46.5	27
Hidalgo	2,345,514	47.8	2,665,018	45.7	28
Tlaxcala	1,068,207	39.5	1,169,936	39.8	29
Guerrero	3,115,202	40.0	3,388,768	38.7	30
Oaxaca	3,506,821	34.8	3,801,962	33.4	31
Chiapas	4,293,459	33.9	4,796,580	33.0	32

Fuente: INEGI. Sistema de Cuentas Nacionales de México. Producto Interno Bruto por entidad federativa 2005-2009 versión 2. Producto Interno Bruto por entidad federativa 2006-2010. Censo de Población y Vivienda 2005. Censo de Población y Vivienda 2010.

Conforme al cuadro anterior, Nayarit se encuentra entre los 8 estados con PIB per cápita más bajo de la República, visiblemente por abajo de la media nacional.

*Estructura porcentual del PIB.*

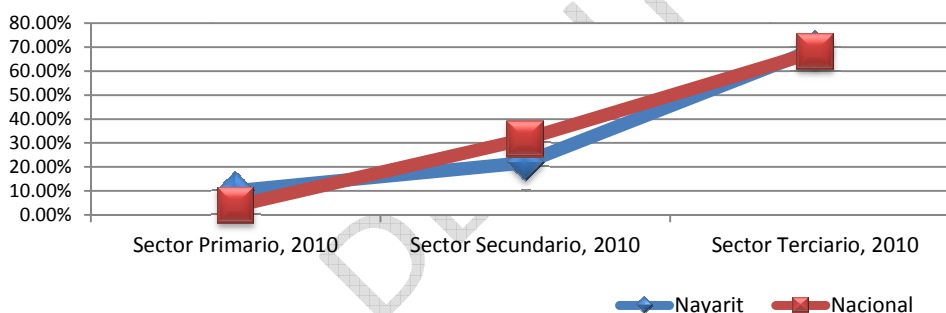
El PIB estatal tiene una estructura porcentual basada en 3 actividades económicas:

**Cuadro 39.- Estructura porcentual del PIB Estatal y Nacional 2010**

Actividad económica	Nayarit	Nacional
Sector Primario, 2010 <sup>1</sup>	10.11%	3.86%
Sector Secundario, 2010 <sup>2</sup>	21.81%	31.68%
Sector Terciario, 2010 <sup>3</sup>	69.10%	68.01%

<sup>1</sup> Agricultura, ganadería, silvicultura, caza y pesca. <sup>2</sup> Minería, extracción de petróleo y gas, industria manufacturera, electricidad, agua y construcción. <sup>3</sup> Comercio, turismo, transporte, gobierno y otros servicios.  
Fuente: INEGI. México en Cifras. Producto Interno Bruto por entidad federativa 2006-2010.

En la estructura se observa que la participación más dinámica en Nayarit, es la terciaria, misma que comprende actividades comerciales y de servicios incluyendo al turismo. Con menor participación están las actividades secundarias y primarias.

**Gráfica 31.- Estructura porcentual del PIB Estatal y Nacional 2010**

Fuente: INEGI. Sistema de Cuentas Nacionales de México. Producto Interno Bruto por entidad federativa 2006-2010.

En la estructura porcentual del PIB, respecto al total Estatal, en el análisis histórico prevalece un crecimiento marginal de las actividades terciarias, las cuales se encuentra principalmente concentradas en los municipios de Tepic y Bahía de Banderas.

**Cuadro 40.-Estructura porcentual respecto al total Estatal histórico**

Actividad económica	2003	2004	2005	2006	2007	2008	2009	2010
Actividades Primarias	10.04	10.48	9.77	9.05	10.7	10.8	11.07	10.11
Actividades Secundarias	19.47	20.64	20.78	28.28	24.11	24.33	22.74	21.81
Actividades Terciarias	70.89	70.72	69.8	63.16	65.88	65.7	67.22	69.1

Fuente: INEGI. Sistema de Cuentas Nacionales. Producto Interno Bruto por Entidad Federativa 2006 - 2010 Base 2003.

Las actividades secundarias, mantienen un crecimiento histórico marginal. Encabezadas por la industria de la construcción, propiciada principalmente por el desarrollo turístico de la Riviera Nayarit.

Las actividades del sector primario son las que menor proporción aportan al PIB. Este comportamiento generalmente se presenta tanto a nivel nacional como estatal.

**Cuadro 41.- Producto Interno Bruto del Sectores económicos, Estatal y Nacional**

Cuentas nacionales	Nayarit	Estados Unidos Mexicanos	Porcentaje respecto al Nacional
Producto Interno Bruto a precios de 2003 (Miles de pesos), 2010	52,583,184	8,369,583,065	0.63%
Producto Interno Bruto del Sector Primario a precios de 2003 (Miles de pesos), 2010	5,318,074	322,995,920	1.65%
Producto Interno Bruto del Sector Secundario a precios de 2003 (Miles de pesos), 2010	11,470,154	2,651,160,914	0.43%
Producto Interno Bruto del Sector Terciario a precios de 2003 (Miles de pesos), 2010	36,332,986	5,692,100,510	0.64%
Producto Interno Bruto a precios de 2003. Servicios de intermediación financiera medidos indirectamente (Miles de pesos), 2010	- 538,030	-296,674,279	0.18%

Fuente: INEGI. México en Cifras. Producto Interno Bruto por entidad federativa 2006-2010.

Clasificación internacional de Nayarit económico-territorial.

Según parámetros de la CEPAL<sup>18</sup> y conforme a la situación del crecimiento económico de Nayarit antes descrita, se sintetizan los siguientes puntos:

- Crecimiento promedio anual del PIB “por debajo de la media nacional”.
- PIB per cápita “por debajo de la media nacional”.

Nayarit es considerado como un territorio denominado como “estancado”. Bajo este estándar internacional, este tipo de territorios, en su generalidad en Latinoamérica, la CEPAL identifica las características económicas similares que los definen, tales como:

- Territorio con escaso capital humano<sup>19</sup>.
- Con una economía rural de baja productividad.
- Territorio que no ha sido capaz de reconvertir su aparato productivo.
- Con estructura industrial en retroceso.
- Con territorios agrícolas tradicionales que han estado normalmente rezagados.
- Con una presencia de poblaciones indígenas que requiere políticas compensatorias que atenúen su marginación social.
- Territorio que no se logra insertar en la economía global y que la globalización le sigue siendo una amenaza.

<sup>18</sup> Comisión Económica para América Latina y el Caribe (CEPAL), organismo dependiente de la Organización de las Naciones Unidas (ONU)

<sup>19</sup> Lo que señala su Índice de Desarrollo Humano 2008 donde a nivel nacional se encuentra entre los 10 más bajos en ese índice). Fuente: Informe sobre Desarrollo Humano México 2011, Programa de las Naciones Unidas para el Desarrollo (PNUD)

Con relación a lo anterior, en el periodo de 2005 al 2009, Nayarit exhibió un relevante ritmo de crecimiento económico coyuntural<sup>20</sup> el cual estuvo por arriba del promedio nacional, con y a pesar de las siguientes situaciones externas e internas:

- La crisis económica del 2008.
- Sin dejar de ser un territorio en situación de atraso.
- Con un PIB per cápita inferior a la media nacional.

En ese periodo de tiempo, se observó un proceso de crecimiento asociado a los siguientes esfuerzos:

- Preponderantemente al desarrollo turístico de la Riviera Nayarit.
- En menor medida a la incorporación de nuevas tecnologías y ciertas reconversiones productivas en el sector primario y
- En proporcionar valor agregado a algunos de sus procesos productivos.

Pero con esfuerzos menores y no a profundidad en la disminución de la pobreza y marginación social, lo cual lo reflejan los resultados estadísticos de la CONAPO y el CONEVAL.

En este sentido, se aproximó momentáneamente a una situación más cercana a la convergencia con territorios del país más dinámicos económicamente.

## Productividad de Nayarit

Según el Centro de Investigación para el Desarrollo, A.C. (CIDAC) en el 2010 el Estado está considerado aún como de “baja” productividad, avanzando con relación al año 2004, ya que en ese año se consideraba de “muy baja” productividad.

Figura 23.- Índice de productividad México 2009.

Índice de productividad México 2009



Fuente: Centro de Investigación para el Desarrollo, A.C. (CIDAC), 2010

Cuadro 42.- Índice de productividad México.

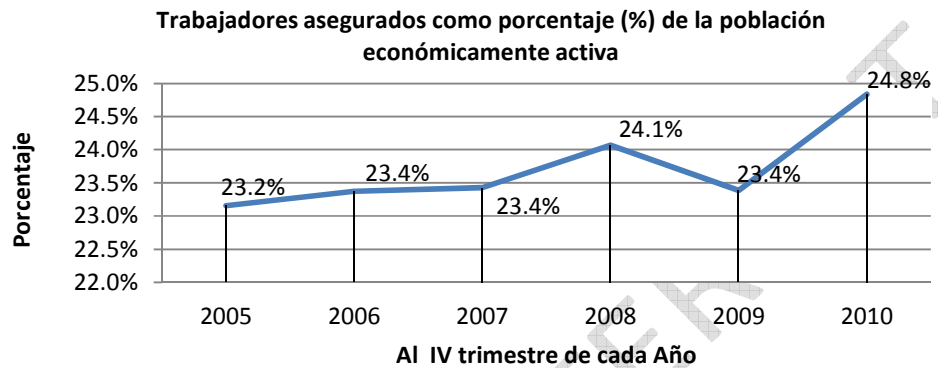
RK 2009	Estados	Niveles de productividad			
		1999	2004	2009	1999 vs 2009
22	DGO	Baja	Baja	Baja	→
23	HGO	Baja	Baja	Baja	→
24	COL	Baja	Baja	Baja	→
25	TAB	Muy Baja	Baja	Baja	
26	MICH	Baja	Baja	Baja	→
27	NAY	Muy Baja	Muy Baja	Baja	
28	CAM	Muy Baja	Muy Baja	Baja	
29	TLAX	Muy Baja	Baja	Baja	
30	Gro	Muy Baja	Baja	Muy Baja	→
31	OAX	Muy Baja	Muy Baja	Muy Baja	→
32	CHIS	Muy Baja	Muy Baja	Muy Baja	→

<sup>20</sup> Crecimiento promedio anual del PIB estatal del 3.2% versus el crecimiento promedio anual del PIB de menos del 1% (del 205-2009). Fuente: INEGI, Sistema de cuentas Nacionales de México

## El empleo en Nayarit

El crecimiento del Producto Interno Bruto PIB trae consigo la generación de empleos. Para el caso de Nayarit del año 2005 al 2010 el crecimiento del PIB se manifestó en un incremento en los empleos formales<sup>21</sup>, es decir una tendencia creciente de asegurados registrados en el IMSS.

**Gráfica 32.-Trabajadores asegurados como porcentaje de la población económicamente activa**



Fuente: IMSS. Memoria Estadística 2010. INEGI. ENOE (2005, 2006, 2007, 2008, 2009, 2010)

Sin embargo, el crecimiento económico y del número de empleos no fue suficiente para elevar el nivel de vida de la gente, lo anterior depende principalmente de los siguientes factores:

- Si el PIB crece por arriba de la inflación, los aumentos salariales tenderán a ser mayores que la misma.
- El ritmo de crecimiento del número de empleo sea el requerido.
- Los ingresos vía salarios sean dignos y justos, con prestaciones de Ley.
- La distribución de los empleos sea equitativa entre la población de las diversas regiones del Estado.

Bajo el primer factor señalado, el crecimiento del PIB en Nayarit fue por debajo de la inflación del año 2006 al 2010, lo que indica que los empleos generados fueron de baja calidad en cuanto a ingresos o salarios:

**Cuadro 43.- Crecimiento promedio anual del PIB**

Crecimiento promedio anual del PIB estatal (2006-2010)		Crecimiento promedio anual de la Inflación (2006-2010)
2.6%	<	4.45

Fuentes: INEGI. Sistema de Cuentas Nacionales de México y cálculos propios con base a información de <http://www.banxico.org.mx/portal-inflacion/index.html>.

<sup>21</sup> Medidos a través del registro en el IMSS de trabajadores asegurados



Lo anterior se comprueba con el nivel de ingresos de la población ocupada en el Estado al tercer trimestre del 2011, ya que el 46 por ciento de la población (casi la mitad) gana como máximo 2 salarios mínimos, equivalentes a \$116.16 pesos diarios.

**Cuadro 44.- Nivel de ingresos en Nayarit, 2011 tercer trimestre**

INDICADOR	2011 Trimestre III			
	Total	Porcentaje	Hombres	Mujeres
<b>Nivel de ingresos</b>	<b>458,764</b>	<b>100%</b>	<b>286,720</b>	<b>172,044</b>
Hasta un salario mínimo	68,509	15%	38,365	30,144
Más de 1 hasta 2 salarios mínimos	100,035	22%	52,039	47,996
Más de 2 hasta 3 salarios mínimos	82,810	18%	54,445	28,365
Más de 3 hasta 5 salarios mínimos	102,154	22%	74,788	27,366
Más de 5 salarios mínimos	45,275	10%	31,373	13,902
No recibe ingresos <sup>8</sup>	41,712	9%	22,830	18,882
No especificado	18,269	4%	12,880	5,389

Fuente: INEGI. Encuesta Nacional de Ocupación y Empleo (ENOE), 2011 Trimestre III

Según estudios de la Universidad Nacional Autónoma de México (UNAM), en el reporte de fin de año 2011 del centro de análisis de la Facultad de Economía, dos salarios mínimos, no son suficientes para cubrir por mucho una canasta básica alimentaria, situación que se observa también a nivel nacional. Los empleados con este ingreso están resolviendo sus necesidades mediante situaciones críticas laborales:

1. Han tenido que incrementar sus horas de trabajo.
2. Tener dos o tres empleos alternos.
3. Completar el gasto con el ingreso de otros familiares.
4. Aceptar empleos en situación más precaria en lo tocante a prestaciones sociales y económicas.
5. Incrementar la demanda de empleos de carácter burocrático institucional.
6. Emigrar a los Estados Unidos
7. En situación más extrema, ingresar al crimen organizado.

**Cuadro 45.- Duración de la jornada de trabajo, 2011 tercer trimestre**

Indicador	2011 Trimestre III			
	Total	Porcentaje	Hombres	Mujeres
<b>Duración de la jornada de trabajo</b>	<b>458,764</b>	<b>100%</b>	<b>286 720</b>	<b>172 044</b>
Ausentes temporales con vínculo laboral	19,494	4%	10 094	9 400
Menos de 15 horas	44,497	10%	20 708	23 789
De 15 a 34 horas	103,518	23%	57 687	45 831
De 35 a 48 horas	168,946	37%	110 516	58 430
Más de 48 horas	121,797	27%	87 203	34 594
No especificado	512	0.1%	512	0

Fuente: INEGI.ENOE, 2011 Trimestre III

Para el caso de Nayarit en relación al primer punto señalado, se observa que actualmente 27 por ciento de las y los nayaritas laboran más de 48 horas a la semana.

En cuanto al porcentaje de trabajadores y trabajadoras remunerados sin acceso a prestaciones de ley, según datos del INEGI, Nayarit tiene un 46.90 por ciento de su población ocupada trabajando en esa situación, situados por encima de la media nacional de 41.77 por ciento y entre los 11 estados más críticos en este rubro.

**Cuadro 46.-Tasa en torno al acceso al trabajo y a la calidad de la ocupación**

Ordenamiento de entidades federativas de menor a mayor  
Tercer trimestre de 2011.

Porcentaje de Trabajadores Remunerados sin Acceso a Prestaciones de Ley		Nacional
Entidad Federativa		41.77%
		Porcentaje
1	Coahuila	25.64
2	Baja California Sur	27.52
3	Nuevo León	27.64
4	Chihuahua	32.24
5	Quintana Roo	32.48
6	Baja California	32.70
7	Aguascalientes	32.91
8	Tamaulipas	33.08
9	Durango	33.15
10	Sonora	33.53
11	Distrito Federal	34.37
12	Querétaro	35.20

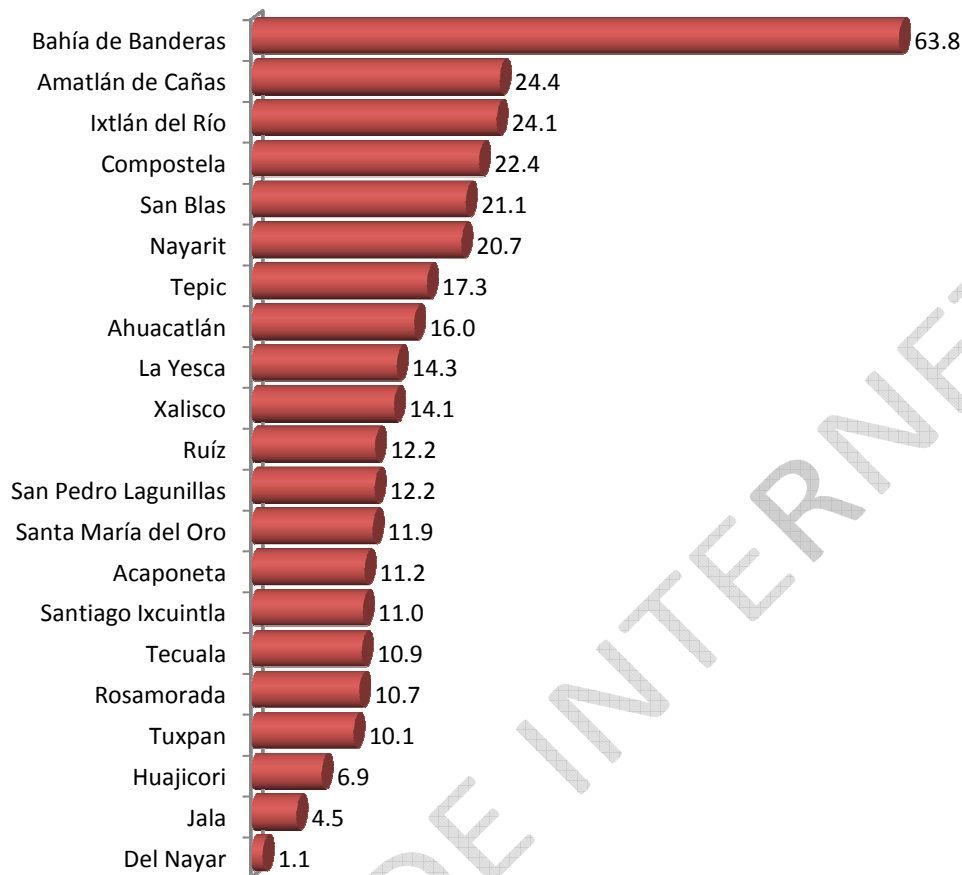
<b>Nacional</b>		<b>41.77%</b>
<b>13</b>	Campeche	36.55
<b>14</b>	Yucatán	36.70
<b>15</b>	Sinaloa	36.77
<b>16</b>	Jalisco	38.05
<b>17</b>	San Luís Potosí	41.11
<b>18</b>	Guanajuato	41.60
<b>19</b>	Tabasco	<b>43.43</b>
<b>20</b>	México	<b>43.67</b>
<b>21</b>	Colima	<b>44.11</b>
<b>22</b>	<b>Nayarit</b>	<b>46.90</b>
<b>23</b>	Zacatecas	<b>48.81</b>
<b>24</b>	Veracruz	<b>50.19</b>
<b>25</b>	Morelos	<b>50.74</b>
<b>26</b>	Chiapas	<b>54.56</b>
<b>27</b>	Guerrero	<b>55.52</b>
<b>28</b>	Oaxaca	<b>55.58</b>
<b>29</b>	Michoacán	<b>58.83</b>
<b>30</b>	Tlaxcala	<b>60.24</b>
<b>31</b>	Puebla	<b>60.80</b>
<b>32</b>	Hidalgo	<b>62.10</b>

Fuente: INEGI; Encuesta Nacional de Ocupación y Empleo, Indicadores Estratégicos, tercer trimestre 2011.

### Distribución del empleo

Asimismo, en cuanto la distribución territorial del ingreso, es decir, cómo éste se reparte entre la población, se observa que en Nayarit se están generando empresas que proporcionan empleos en regiones o municipios específicos; de tal manera que los nuevos empleos generados se están polarizando en la Región Costa Sur principalmente, lo que explica que el número de habitantes en Bahía de Banderas se haya duplicado del 2000 al 2010.

Punto de atención es que los nuevos empleos generados en esa Región están siendo aprovechados en gran medida por personas provenientes de otros estados del País, lo anterior se puede verificar con datos del Censo de Población y Vivienda 2010 del INEGI, donde el 64 por ciento de la población que habita el municipio de Bahía de Banderas es nacida en otras entidades de la república o del extranjero, situación no observada en ningún otro municipio del Estado:

**Gráfica 33.- Porcentaje de población nacida en otra entidad o país por municipio**

Fuente: INEGI. Censo de Población y Vivienda 2010.

### *Población ocupada en Nayarit*

La población ocupada en Nayarit se concentra en las actividades del sector terciario (comercio y servicios) con un 62.09 por ciento, le sigue la población ocupada en el sector primario con el 19.32 por ciento y con un 17.54 por ciento para el sector secundario.

La región centro concentra el mayor número de población ocupada, le sigue la costa sur y costa norte. Aun con el crecimiento de nuevos empleos en la Región Costa Sur, la población ocupada se concentra principalmente en la Región Centro, Norte y Costa Norte, ya que estas aglutinan el 68 por ciento de esta población:

**Cuadro 47.- Población ocupada y su distribución porcentual según sector de actividad económica para cada región de Nayarit**

Región	Población ocupada	Sector de actividad económica			
		Primario <sup>1</sup>	Secundario <sup>2</sup>	Servicios <sup>3</sup>	No especificado
Norte	40,054.0	29.68	15.13	49.83	5.37
Centro	179,818	10.25	19.73	69.44	0.58
Sur	35,286	35.11	16.97	47.59	0.33
Costa Sur	83,339	13.83	18.8	66.76	0.61
Sierra	12,973	67.36	13.34	17.96	1.34
Costa Norte	64,048	41.05	13.58	44.48	0.90
<b>Nayarit</b>	<b>415,518</b>	<b>19.32</b>	<b>17.54</b>	<b>62.09</b>	<b>1.04</b>
<b>Nacional</b>	<b>42,699,571</b>	<b>13.36</b>	<b>24.44</b>	<b>60.88</b>	<b>1.32</b>

INEGI, Censo de Población y Vivienda 2010: Tabulados del Cuestionario Ampliado

Nota: <sup>1</sup> Agricultura, ganadería, silvicultura, caza y pesca. <sup>2</sup> Minería, extracción de petróleo y gas, industria manufacturera, electricidad, agua y construcción. <sup>3</sup> Transporte, gobierno y otros servicios.

### *Empleo informal*

Conforme a datos del INEGI, en Nayarit el 28 por ciento de la población económicamente activa se encuentra ocupada en el sector informal<sup>22</sup>, representando 128,450 personas, casi igual que la media nacional (28.71 por ciento), estando por arriba de 14 estados de la república en este ámbito.

El sector informal en Nayarit se ha ido incrementando pasando del 24 por ciento para el tercer trimestre del 2006 a 26.3 por ciento para el III trimestre de 2008 y al 28 por ciento para el III trimestre de 2011.

**Cuadro 48.- Tasas en torno al acceso al trabajo y a la calidad de la ocupación**

Ordenamiento de entidades federativas de menor a mayor  
Tercer trimestre de 2011

Tasa de Ocupación en el Sector Informal		Nacional
		28.71%
Entidad Federativa		Porcentaje
1	Baja California	20.07
2	Chihuahua	20.49
3	Chiapas	20.56
4	Colima	21.08
5	B. California S.	21.33

<sup>22</sup> Definida como la población ocupada, sin constituirse como empresa o dentro de una empresa que opera a partir de recursos del hogar).

**Cuadro 48.- 2da parte**

<b>Entidad Federativa</b>		<b>Porcentaje</b>
<b>6</b>	San L. Potosí	22.32
<b>7</b>	Querétaro	22.42
<b>8</b>	Zacatecas	23.05
<b>9</b>	Coahuila	23.83
<b>10</b>	Sinaloa	24.26
<b>11</b>	Nuevo León	24.29
<b>12</b>	Quintana Roo	24.53
<b>13</b>	Sonora	24.54
<b>14</b>	Aguascalientes	24.59
<b>15</b>	Durango	25.78
<b>16</b>	Tamaulipas	26.64
<b>17</b>	Jalisco	27.13
<b>18</b>	Nayarit	28.00
<b>19</b>	Campeche	28.07
<b>20</b>	Veracruz	28.10
<b>21</b>	Distrito Federal	<b>29.14</b>
<b>22</b>	Tabasco	<b>29.52</b>
<b>23</b>	Guerrero	<b>31.03</b>
<b>24</b>	Guanajuato	<b>31.43</b>
<b>25</b>	Morelos	<b>32.27</b>
<b>26</b>	México	<b>33.11</b>
<b>27</b>	Yucatán	<b>33.42</b>
<b>28</b>	Puebla	<b>34.04</b>
<b>29</b>	Hidalgo	<b>34.79</b>
<b>30</b>	Michoacán	<b>35.51</b>
<b>31</b>	Oaxaca	<b>37.20</b>
<b>32</b>	Tlaxcala	<b>39.44</b>

Fuente: INEGI; Encuesta Nacional de Ocupación y Empleo, Indicadores Estratégicos, tercer trimestre 2011.

#### *Nivel de desocupación en Nayarit*

Según datos del INEGI en 2011, el 5.59 por ciento de la población económicamente activa que se encontraba desocupada en el Estado, situación similar a la media nacional (5.57 por ciento) y ocupando el lugar número 16 entre los menos críticos en este rubro.

**Cuadro 49 Tasa en torno al acceso al trabajo y a la calidad de la ocupación**

Ordenamiento de entidades federativas  
Tercer trimestre de 2011.

<b>Tasa de Desocupación</b>		
	<b>Nacional</b>	<b>5.57%</b>
	<b>Entidad Federativa</b>	<b>Porcentaje</b>
<b>1</b>	Chiapas	2.39
<b>2</b>	Oaxaca	2.68
<b>3</b>	Michoacán	2.92
<b>4</b>	Campeche	3.01
<b>5</b>	Yucatán	3.06
<b>6</b>	Guerrero	3.14
<b>7</b>	Morelos	3.79
<b>8</b>	Hidalgo	4.33
<b>9</b>	Quintana Roo	4.67
<b>10</b>	Puebla	4.82
<b>11</b>	San L. Potosí	4.85
<b>12</b>	Colima	4.96
<b>13</b>	Veracruz	5.08
<b>14</b>	Jalisco	5.50
<b>15</b>	Querétaro	<b>5.62</b>
<b>16</b>	Nayarit	<b>5.79</b>
<b>17</b>	Baja California	<b>5.98</b>
<b>18</b>	Guanajuato	<b>6.10</b>
<b>19</b>	México	<b>6.18</b>
<b>20</b>	Sinaloa	<b>6.19</b>
<b>21</b>	Durango	<b>6.32</b>
<b>22</b>	Coahuila	<b>6.44</b>
<b>23</b>	Tlaxcala	<b>6.50</b>
<b>24</b>	Nuevo León	<b>6.63</b>
<b>25</b>	Distrito Federal	<b>7.08</b>
<b>26</b>	Tabasco	<b>7.09</b>
<b>27</b>	Zacatecas	<b>7.10</b>
<b>28</b>	Sonora	<b>7.30</b>
<b>29</b>	B. California S.	<b>7.61</b>
<b>30</b>	Chihuahua	<b>7.70</b>
<b>31</b>	Tamaulipas	<b>7.99</b>
<b>32</b>	Aguascalientes	<b>8.17</b>

Fuente: INEGI; Encuesta Nacional de Ocupación y Empleo, Indicadores Estratégicos, tercer trimestre 2011.

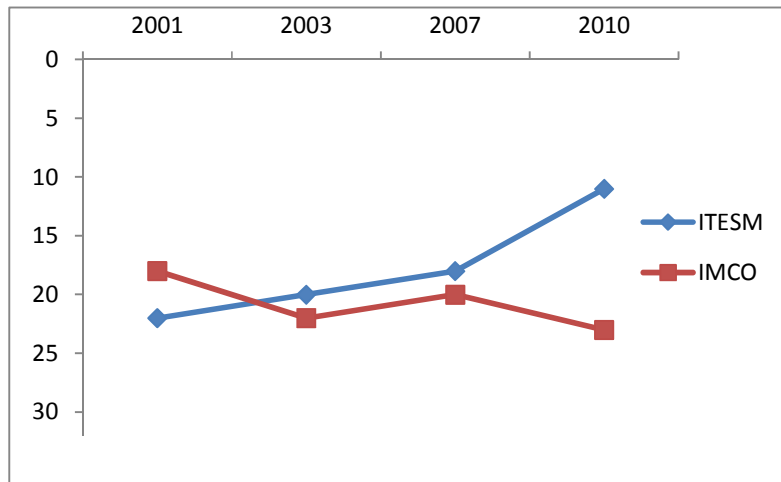
## Competitividad de Nayarit

En la medición de la competitividad del Estado hay dos indicadores divergentes, como los son los que publica el Instituto Tecnológico y de Estudios Superiores de Monterrey y los del Instituto Mexicano para la Competitividad A.C.

Donde el ITESM pone al Estado con una tendencia creciente en cuanto a competitividad y el IMCO lo pone con una tendencia contraria decreciente en su competitividad.

Ambos estudios están basados en aspectos teóricos particulares, por lo que sus resultados contribuyen a establecer cuales aspectos se requieren, para mantener el ritmo, y en qué otros, para fortalecerlo.

**Gráfica 34.-Comparativo IMCO-ITESM de Lugares de Nayarit a nivel nacional por año**



	ITESM	Año	IMCO	Año
<b>Máximo</b>	11	2010	16	2006
<b>Mínimo</b>	22	2001	23	2008-2010

Fuente: ITESM. Instituto Tecnológico y de Estudios Superiores de Monterrey. IMCO. Instituto Mexicano para la Competitividad A.C

**Resultados del ITESM**

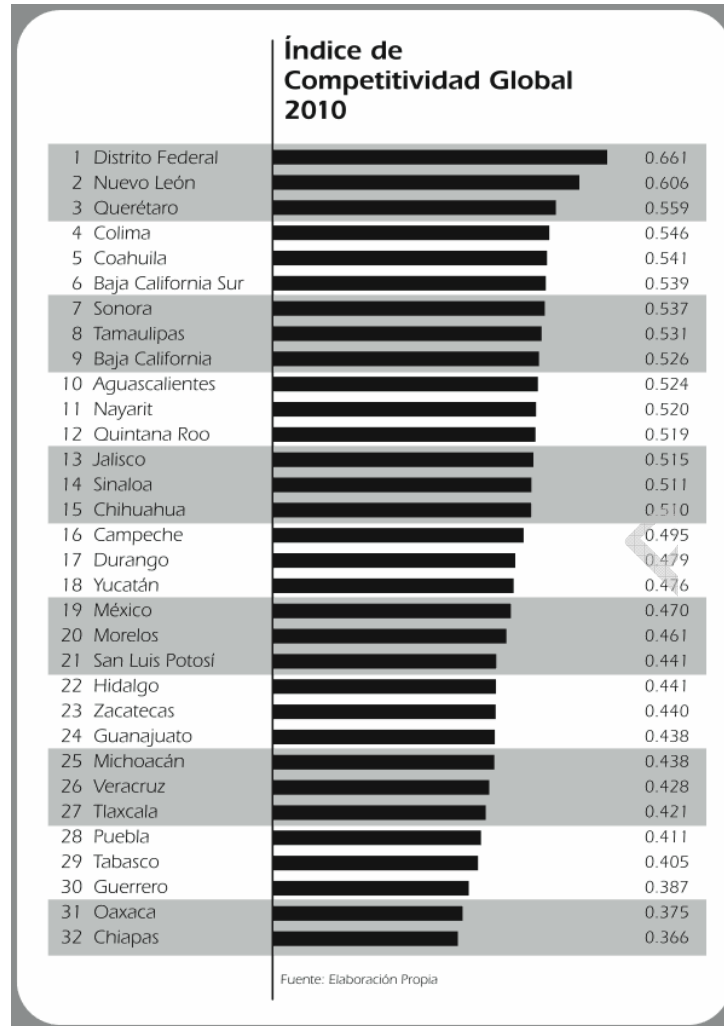
El Instituto Tecnológico de Estudios Superiores de Monterrey (ITESM) presenta un informe denominado: “La Competitividad de los Estados Mexicanos 2010”, el cual analiza diferentes aspectos que según sus investigaciones inciden en el fenómeno de la competitividad de los entidades federativa basándose en cuatro factores elementales:

1. Desempeño económico.
2. Eficiencia gubernamental.
3. Eficiencia de negocios.
4. Infraestructura.

En dicho estudio Nayarit quedó ubicado entre los estados más competitivos del país, del año 2007 al 2010 el Estado ganó 7 puntos pasando de ser el décimo octavo estado más competitivo al undécimo, por arriba de sus Estados vecinos Jalisco, Sinaloa, Zacatecas y Durango.




**Gráfica 35.- Índice de Competitividad Global 2010**



Fuente: ITESM. Instituto Tecnológico y de Estudios Superiores de Monterrey. Estudio "La Competitividad de los Estados Mexicanos 2010".

**Gráfica 36.- Lugares de Nayarit a nivel nacional por año (ITESM)**



Fuente: ITESM. Instituto Tecnológico y de Estudios Superiores de Monterrey.

Esto se puede explicar por:

- La reubicación desempeño económico (del lugar 17 pasó al14).
- Economía doméstica (del lugar 32 pasó al 19).
- Inversión (del lugar 14 pasó al13).
- Eficiencia gubernamental (del lugar 12 pasó al 8).
- Política fiscal (del lugar 29 pasó al 22).
- Legislación (del lugar 27 pasó al 1).
- Reubicación en su Eficiencia de Negocios (del lugar 22 pasó al 10).
- Productividad (del lugar 31 pasó al 29).
- Mercado de trabajo (del lugar 11 pasó al 6).
- Prácticas administrativas (del lugar 17 pasó al 4).
- Globalización (del lugar 29 pasó al 21).
- Infraestructura (del lugar 24 pasó al 11).
- Infraestructura básica (del lugar 26 pasó al 13).
- Infraestructura tecnológica (del lugar 32 pasó al18).
- Educación (del lugar 9 pasó al 6).

Con base a su estudio denominado: "Identificación de oportunidades estratégicas para el desarrollo del Estado de Nayarit" el ITESM, propone e identifica las siguientes fortalezas y debilidades de Nayarit, en materia de competitividad:

**Cuadro 50.- Fortalezas y debilidades de Nayarit en competitividad**

Fortalezas (1-3)	Debilidades (32-28)
<p><b>Desempeño económico</b></p> <p>Crecimiento del PIB sector industrial.</p> <p>Crecimiento del PIB per cápita.</p> <p>Crecimiento de la formación bruta de capital fijo.</p> <p>Crecimiento de la población ocupada.</p>	<p><b>Desempeño económico</b></p> <p>Participación en el PIB manufacturero.</p> <p>Participación en el PIB total.</p> <p>Participación en el PIB servicios.</p> <p>Porcentaje de empresas registradas en el SIEM que importan y exportan.</p>
<p><b>Eficiencia en Gobierno</b></p> <p>Participación de la mujer en la Cámara de Diputados Federal.</p> <p>Promedio de días para la apertura de un negocio*</p>	<p><b>Eficiencia gubernamental</b></p> <p>Crecimiento en el saldo de deuda.</p> <p>Rentabilidad de la fiscalización.</p>
<p><b>Eficiencia en Negocios</b></p> <p>Crecimiento de la cartera de crédito.</p> <p>Crecimiento del número de empresas con más de 5 empleados*.</p> <p>Cambio en el número de empresas (total)* .</p>	<p><b>Eficiencia en Negocios</b></p> <p>Total remuneraciones /personal ocupado.</p> <p>Productividad laboral del sector servicios (PIB servicios / PEA servicios).</p> <p>Empresas con más de 5 empleados</p> <p>Establecimientos certificados ISO 9001: 2000 y 14001.</p> <p>Actividad exportadora empresarial.</p>

Fortalezas (1-3)	Debilidades (32-28)
<p><b>Infraestructura</b> Crecimiento de la densidad carretera (pavimentada y revestida). Cambio en el número de becas administradas por CONACYT. Becas administradas por CONACYT Gasto público en salud. Proveedores de acceso de servicio de internet con cobertura en el Estado.</p>	<p><b>Infraestructura</b> Crecimiento del personal médico particular. Alumnos por maestro en secundaria. Empresas registradas en el Registro Nacional de Registro Nacional de Instituciones y Empresas Científicas y Tecnológicas RENIECYT. Investigadores miembros del sistema nacional de investigadores (SIN). Recursos otorgados por CONACYT para investigación científica y tecnológica per cápita.</p>
Fortalezas (1-3)	Debilidades (32-28)
<p><b>Ambiente</b> Estado con menores emisiones y más fuertes de energía limpia. 2º Estado con más áreas naturales protegidas, menos emergencias ambientales y menos generación de residuos peligrosos al año.</p>	
<p><b>Gobierno</b> Estado con mejor percepción de tramites empresariales. 2º Estado en el índice de información presupuestal. 3º con mayor presencia de mujeres en su Congreso.</p>	<p><b>Gobierno</b> 2º Estado con menores pesos ingresados por cada peso gastado en recaudación.</p>
<p><b>Relaciones Internacionales</b> 3º con mayor tráfico de correspondencia con el extranjero.</p>	
	<p><b>Empresarial</b> 2º Estado con menores empresas certificadas con ISO 9000 en relación a sus trabajadores y con menor productividad neta de los activos. Tercer estado con mayor costo de inmueble.</p>
	<p><b>Sociedad</b> 2º Estado con menor número de investigadores. Tercero en desigualdad de niños y niñas en escuelas primarias.</p>
	<p><b>Economía</b> Estado con mayor variabilidad en su crecimiento económico. Segundo con menor crecimiento.</p>

Asimismo presentan un enlistado de oportunidades para Nayarit (no incluye amenazas):

**Cuadro 51.- Oportunidades de Nayarit en competitividad**

Oportunidades
<p><b>Sostener las fortalezas ya establecidas (lugares 1-3)</b></p> <ul style="list-style-type: none"><li>• En cuanto al desempeño económico hay que tener mucho cuidado en el comercio internacional ya que este disminuyó en 15 lugares (de lugar 16 pasó al 31).</li><li>• Principalmente por las empresas que importan y exportan registrado en el SIEM.</li><li>• No descuidar el buen esfuerzo que ha hecho el Estado con el empleo (lugar 2).</li></ul> <p>Mantener los esfuerzos en:</p> <ul style="list-style-type: none"><li>• Economía doméstica (del lugar 32 pasó al 19).</li><li>• Puede mejorar en el crecimiento de los egresos por obra pública y acciones sociales.</li><li>• Inversión (del lugar 14 pasó al 13).</li></ul> <p><b>No descuidar eficiencia gubernamental (de lugar 12 paso al 8) a pesar de que va por buen camino aún se puede enderezar:</b></p> <ul style="list-style-type: none"><li>• Finanzas públicas (del lugar 6 pasó al 20)</li><li>• Ingresos totales per cápita</li><li>• Marco social (del lugar 4 pasó al 10)</li><li>• A pesar que se mantuvo en el ambiente institucional constante (lugar 12) este puede mejorar en cuanto a:<ul style="list-style-type: none"><li>• Percepción sobre la inseguridad.</li><li>• Su índice de corrupción y buen gobierno.</li><li>• Crecimiento de los delitos del fuero federal.</li><li>• Cambio en la participación ciudadana en las elecciones federales.</li><li>• No descuidar su política fiscal (del lugar 29 pasó al 22).</li><li>• Ingresos propio / total de ingresos.</li><li>• No dejar caer las medidas que ha tomado el Estado en cuanto a su legislación, pasando se estar en la posición 27 a ser el primero.</li></ul></li></ul>

COPY

## Cuadro 51.- 2da parte

## Oportunidades

**A pesar de que el Estado ha mejorado enormemente en cuanto a su eficiencia de negocios 12 puntos competitivos (del lugar 22 pasó al 10)**

Hay que mantener los esfuerzos ya logrados por parte del Estado para no perder su lugar para esto es necesario mantener sus esfuerzos en cuanto a:

- Mercado financiero (del lugar 11 pasó al 6).
- Índice de morosidad.
- Prácticas administrativas (del lugar 17 pasó al 4).
- Insatisfacción laboral.

De misma manera sostener el mejoramiento en:

- Productividad (del lugar 31 pasó al 29).
- Globalización (del lugar 29 pasó al 21).

Las medidas anteriores también aplican a la infraestructura del Estado, quien ganó 13 puntos competitivos con respecto al 2007 (del lugar 24 pasó al 11) hay que cuidar:

- Infraestructura básica (del lugar 26 pasó al 13).
- Infraestructura científica (del lugar 32 pasó al 18).
- Infraestructura tecnología (del lugar 16 pasó al 9).
- Salud y ecología (lugar 9).

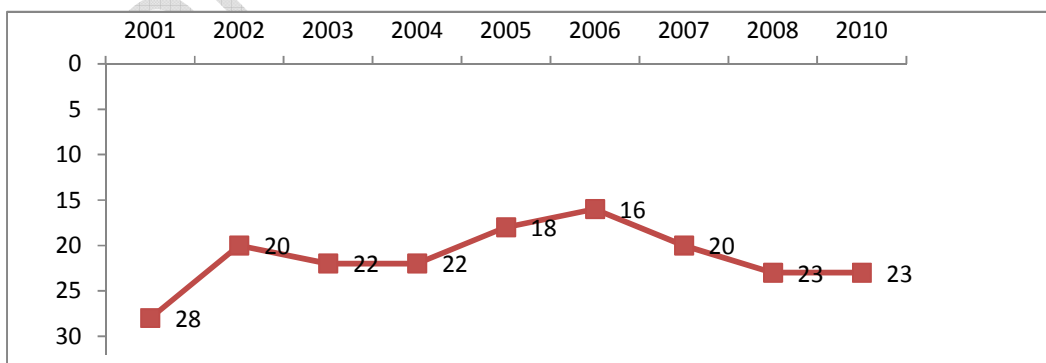
Mantener esfuerzos en educación (del lugar 9 pasó al 6).

Fuente: ITESM. Instituto Tecnológico y de Estudios Superiores de Monterrey.

### Resultados del Instituto Mexicano para la Competitividad IMCO

El IMCO define la competitividad como “la capacidad para atraer y retener inversiones y talento”. Para ello cuenta con el Índice de Competitividad Estatal 2010, donde el Instituto evalúa a los 32 estados de la república y considera 10 factores generales para evaluar la competitividad.

### Gráfica 37.- Lugares de Nayarit a nivel nacional por año (IMCO)



Fuente: El Instituto Mexicano para la Competitividad A.C. (IMCO).

En relación a este indicador, Nayarit tuvo varios movimientos:

1. Del año 2001 al 2004 paso de ser el estado vigésimo octavo más competitivo, al vigésimo segundo.
2. Para el año 2005 se colocó en el lugar 28.
3. En el año 2006 este se había colocado como el 16º estado más competitivo.
4. Tristemente a partir de ese mismo año volvió a perder puntos competitivos, ubicándose hoy como el 23º estado más competitivo.

Esta pérdida se puede deber a que del 2006 al 2010:

1. Reubicación en su estado de derecho (del lugar 4 paso al 12).
2. Economía (del lugar 26 paso al 32).
3. Sistema político (del lugar 7 paso al 8).
4. Mercado de factores (del lugar 17 paso al 22).
5. Sectores precursores (del lugar 25 paso al 31).

Sin embargo se notan algunas mejoras en:

1. Medio ambiente (del lugar 10 paso al 8).
2. Sociedad (del lugar 18 paso al 16).

Se mantuvo estable en:

1. Gobierno eficiente (lugar 17)
2. Relaciones internacionales (lugar 18).
3. Sectores económicos en competencia (lugar 29).

Con base a lo anterior se presentan las siguientes debilidades para Nayarit:

#### **Cuadro 52.- Debilidades de Nayarit en competitividad**

##### **Debilidades**

**Es importante destacar que según el IMCO, la caída de Nayarit es una de las más importantes en la competitividad estatal. Sufriendo grandes repercusiones en:**

#### **Sistema de derecho (del lugar 4 pasó al 12)**

- Aumento en los crímenes
- Aumento en homicidios (50 por ciento)
- Aumento en la percepción de inseguridad entre la población (35.4 por ciento)
- Aumento en la tasa de informalidad
- Caída en la eficiencia y calidad de la justicia (23 por ciento)

#### **Economía (26-32)**

- Incremento en la inflación (11 por ciento)
- Incremento en los egresos por deuda pública
- Desaceleración económica por la caída en la tasa crecimiento del PIB (2º peor en el país y con mayor variabilidad), esto se debe a una reducción de la inversión extranjera (80%), una caída en el turismo (15 por ciento) al igual que en el mercado hipotecario

### Debilidades

#### **Sectores precursores (del lugar 25 pasó al 31)**

- Disminución en la competencia en la banca
- Aumento en los accidentes por vehículos
- Disminución en los destinos aéreos (33 por ciento)
- Rezago en infraestructura
- El Estado debe invertir en su infraestructura carretera, transporte público y ampliar el número de destinos aéreos

#### **Sistema político (del lugar 7 pasó al 8)**

- A pesar de que cayó, el Estado tiene una mayor participación ciudadana que el promedio nacional además este vive procesos electorales competidos con alternancia partidista.

### **Matriz FODA de Desarrollo Integral**

Para enfrentar la situación actual anteriormente planteada, en relación a Desarrollo Integral las instituciones de la actual administración gubernamental identifican las siguientes Fortalezas, Oportunidades, Debilidades y Amenazas:

**Cuadro 53.- Matriz FODA de Desarrollo Integral**

Fortalezas	Debilidades
<p><b>Eficiencia en Gobierno</b></p> <ul style="list-style-type: none"> <li>• Mejora regulatoria.</li> <li>• Financiamiento a jóvenes empresarios.</li> <li>• Mayores ofertas de educación profesional.</li> <li>• Ley de asociación publico privadas.</li> <li>• Identificación de las vocaciones productivas y económicas del Estado.</li> <li>• Posicionamiento de una marca en el turismo.</li> <li>• Se cuenta con instituciones competentes en materia de medio ambiente.</li> <li>• Se cuenta con marco jurídico en materia de medio ambiente.</li> <li>• Disciplina y eficiencia presupuestaria.</li> <li>• Institucionalización de los derechos humanos y su marco jurídico.</li> </ul>	<p><b>Eficiencia de Gobierno</b></p> <ul style="list-style-type: none"> <li>• Demasiada economía informal (Falta de recaudación).</li> <li>• El gobierno es el máximo empleador</li> <li>• Falta de inversión en empleo.</li> <li>• Falta de financiamiento.</li> <li>• Burocracia de trámites en aperturas de empresas.</li> <li>• Falta de acompañamiento institucional y corrupción.</li> <li>• Desconocimiento social de los programas oficiales estatales y federales existentes.</li> <li>• Centralización de trámites.</li> <li>• No existe planificación agrícola.</li> <li>• Inconcluso el plan estratégico industrial.</li> <li>• Deficiente conocimiento del comportamiento de los procesos eco sistémicos en el Estado.</li> <li>• Insuficiente red de monitoreo de recursos naturales en el Estado.</li> <li>• Faltan inventarios de los recursos naturales del Estado.</li> <li>• Los prestadores de servicios ambientales presentan Conflictos de intereses.</li> <li>• No se tiene programas de ordenamiento ecológico sectorial de competencia estatal expedidos.</li> <li>• Falta de aplicación de la ley y sus reglamentos para el desarrollo urbano y ecología.</li> <li>• Falta normatividad para la separación de residuos sólidos a nivel estatal y municipal.</li> <li>• No hay cultura de la planeación.</li> <li>• Crecimiento acelerado en algunos centros de población.</li> </ul>

Fortalezas	Debilidades
<b>Sociedad</b> <ul style="list-style-type: none"> <li>• Mayor número de recursos humanos de alto nivel académico.</li> <li>• Población joven y con mejor nivel educativo.</li> </ul>	<b>Sociedad</b> <ul style="list-style-type: none"> <li>• Emigración a las zonas urbanizadas</li> </ul>

Fortalezas	Debilidades
<b>Empresarial</b> <ul style="list-style-type: none"> <li>• Áreas de oportunidad para la producción orgánica de alimentos.</li> </ul>	<b>Empresarial</b> <ul style="list-style-type: none"> <li>• Desconocimiento de mercados/demanda de productos y servicios.</li> <li>• Falta de plataforma de comercialización producción de bienes y servicios.</li> <li>• Bajo desarrollo industrial.</li> </ul>
<b>Infraestructura</b> <ul style="list-style-type: none"> <li>• Vías y medios de comunicación.</li> <li>• Disciplina y eficiencia presupuestaria.</li> </ul> Institucionalización de los derechos humanos y su marco jurídico.	<b>Infraestructura</b> <ul style="list-style-type: none"> <li>• Insuficientes e inadecuadas vías de comunicación a todas las comunidades</li> <li>• Estructura e infraestructura insuficiente y obsoleta.</li> <li>• Falta de infraestructura en puertos y aeropuertos</li> <li>• Deficiente sistema del transporte público.</li> <li>• Bajo aprovechamiento de las capacidades científicas y Tecnológicas que ya existen en la entidad (generación de poco conocimiento).</li> <li>• Escasa infraestructura en el tema de los residuos sólidos (rellenos sanitarios y equipos de recolección)</li> <li>• Poca importancia en el tema del medio ambiente en desarrollos de infraestructura y desarrollo.</li> </ul>
<b>Eficiencia en Negocios</b> <ul style="list-style-type: none"> <li>• Alta calidad de productos y servicios en materia turística.</li> <li>• Productos calidad Nayarit con denominación de origen.</li> </ul>	
	<b>Desempeño Económico</b> <ul style="list-style-type: none"> <li>• Poca participación porcentual del Estado en el PIB nacional.</li> <li>• Bajos salarios y no hay oportunidades de empleo.</li> </ul>
	<b>Sociedad</b> <ul style="list-style-type: none"> <li>• Vinculación limitada entre la academia y el sector productivo.</li> <li>• No hay mano de obra calificada para la producción de manufacturas y la industria.</li> </ul>

Fuente: Talleres de Planeación Estratégica del INDETEC.



Oportunidades	Amenazas
<p><b>Eficiencia en Gobierno</b></p> <p>Incremento en el número y monto de las fuentes de financiamiento.</p> <ul style="list-style-type: none"> <li>• Gran potencial para nuevas modalidades en turismo.</li> <li>• Existen importantes ecosistemas en el Estado con reconocimiento Nacional e internacional.</li> <li>• Nayarit se encuentra entre las 10 primeras entidades federativas en Importancia por su biodiversidad.</li> <li>• Mayor posicionamiento del tema ambiental en la agenda gubernamental de los tres Niveles de gobierno</li> <li>• Interés a nivel mundial en la mitigación del calentamiento global.</li> </ul>	<p><b>Eficiencia en Gobierno</b></p> <ul style="list-style-type: none"> <li>• Migración por desempleo.</li> <li>• La delincuencia es un empleo bien remunerado que recluta a nuestros jóvenes sin esperanza de una vida mejor.</li> <li>• Se está financiando a otros estados (créditos bancarios).</li> <li>• Gran dependencia de financiamiento federal.</li> <li>• Recursos económicos cada vez más escasos y competidos.</li> <li>• Instituciones que realizan actividades que se contraponen a los proyectos por falta de coordinación</li> <li>• Clima de inseguridad y miedo entre la población que desalienta la inversión</li> <li>• Reformas laborales</li> <li>• Altos índices de incendios forestales, ganadería extensiva fuera de control, plagas y enfermedades.</li> <li>• Ampliación de la frontera agrícola y sequías.</li> <li>• Pérdida del hábitat tendiente a la extinción de especies de flora y fauna silvestre.</li> <li>• Pérdida gradual del abastecimiento del agua en algunas regiones del Estado.</li> <li>• Incremento de riesgos ambientales por el cambio climático.</li> <li>• Fenómenos naturales más recurrentes y violentos.</li> </ul>
<p><b>Empresarial y Eficiencia de Negocios</b></p> <ul style="list-style-type: none"> <li>• Inversión privada</li> <li>• Alimentos con valor agregado (agroindustria).</li> <li>• Recursos mineros y forestales sin explotar.</li> <li>• Programas federales que ofrecen apoyos en el tema ambiental.</li> <li>• Ubicación geográfica privilegiada con baja incidencia en fenómenos Meteorológicos.</li> <li>• Recursos naturales estratégicos (agua).</li> <li>• Creación de nuevas empresas orientadas a servicios ambientales.</li> <li>• Generación de nuevos empleos verdes y estímulos fiscales.</li> </ul>	

Oportunidades	Amenazas
<b>Sociedad</b> <ul style="list-style-type: none"> <li>• Inversión de ONG s</li> <li>• Demanda de productos y servicios ligados al ecoturismo y vida sana.</li> <li>• Mayor demanda nacional y mundial de alimentos.</li> <li>• Mayor demanda del turismo.</li> <li>• Mayor sensibilidad de algunos sectores de la sociedad en el tema ambiental</li> </ul>	
<b>Ciencia y Tecnología</b> <ul style="list-style-type: none"> <li>• Concurrencia de centros de investigación regionales para el desarrollo de estudios en materia ambiental, ecológico y de aprovechamiento de recursos naturales</li> </ul>	
	<b>Desarrollo Económico</b> <ul style="list-style-type: none"> <li>• Poco desarrollo Nayarit sigue en los últimos lugares en el PIB.</li> <li>• Inestabilidad económica mundial.</li> <li>• Disminución de la inversión privada en los diferentes sectores productivos del Estado.</li> <li>• Pérdidas de empleo</li> </ul>

Fuente: Talleres de Planeación Estratégica con INDETEC, SPPP 2011.

Figura 24.- Esquema Programa de Infraestructura para el Desarrollo



Fuente: SPPP Plan Estatal de Desarrollo 2011 – 2017.

## **Objetivo de Desarrollo Integral**

Sentar las bases para incrementar la Competitividad del Estado de Nayarit en el contexto Nacional e Internacional, mediante la acción coordinada del Gobierno Estatal con los Sectores Público y Privado, creando el escenario adecuado para que mejoren las condiciones materiales de vida de la Gente.

### **6.3.1. Empleos de Calidad**

#### **Objetivo Específico**

Fortalecer el papel promotor e impulsor del gobierno para generar empleos calificados en cadenas de valor, que articulen las unidades económicas con los mercados regionales, nacionales e internacionales.

#### **Estrategia**

Implementar un programa estratégico de desarrollo industrial del Estado de Nayarit para generar empleos de calidad y permanentes.

#### **Líneas de acción**

- Desarrollar la minería en el territorio con vocación para que sea un factor de mejoramiento de los ingresos económicos de las familias.
- Rediseñar el marco regulatorio en el Estado para mejorar la competitividad de las empresas.
- Crear infraestructura industrial regional con ciudades industriales, ubicadas estratégicamente en el Estado según las vocaciones productivas de sus regiones, lo que permitirá hacer a Nayarit atractivo para la instalación de industrias de valor agregado.

#### **Estrategia**

Generar proyectos de gran impacto para el desarrollo estatal aprovechando la infraestructura física disponible y el capital humano.

#### **Líneas de Acción**

- Incrementar la inversión estratégica de empresas locales, nacionales y extranjeras en el Estado que permitan mejorar el ingreso económico de las familias nayaritas.
- Ofrecer apoyo con la mejora de la calidad e imagen de los productos, a los empresarios para cumplir con los requerimientos y normas necesarios para ubicarlos en el mercado local, nacional e internacional, a través de eventos de difusión turística como tianguis, expos y ferias.
- Promover inversiones que privilegien el empleo de calidad para los nayaritas.

## **Estrategia**

Vincular el sector productivo con la comunidad científica para integrar innovaciones tecnológicas que mejoren la productividad y la sustentabilidad ambiental.

### **Líneas de acción**

- Facilitar el acceso a las innovaciones tecnológicas y reducir los costos de transferencia de la producción.
- Vincular el sector económico con los sectores educativo, tecnológico y científico para formar capital humano.
- Crear programas de estímulos para las empresas que inviertan en investigación y desarrollo tecnológico.

## **Estrategia**

Impulsar la integración del comercio, el abasto y el mercado interno

### **Líneas de acción**

- Fortalecer el proceso de distribución, abasto y comercialización para aprovechar la infraestructura del Estado y desarrollar redes de comercio.
- Diversificar las actividades económicas con especialización de los sectores, mercados, centros de abasto y acopio para atraer inversiones directas.

## **Estrategia**

Fortalecer actividades de integración de nuevas empresas al mercado

### **Líneas de acción**

- Inducción a una cultura de emprendimiento.
- Impulsar el desarrollo y sostenimiento de empresas socialmente, sustentables.
- Fortalecer la práctica regional para la competitividad empresarial y laboral.
- Identificar sectores estratégicos para atraer proyectos de inversión directa.

## **Estrategia**

Integrar mecanismos de financiamiento accesibles para impulsar y fortalecer a las medianas, pequeñas y micro empresas, incubadoras, emprendedores y generar nuevos empleos.

### **Línea de acción**

- Gestionar o facilitar financiamiento a las pequeñas y medianas empresas para su apertura y fortalecimiento.
- Facilitar la creación y consolidación de las micro, pequeñas y medianas empresas.

### **Estrategia**

Seguridad y capacitación laboral para mejorar la productividad y elevar los ingresos de los trabajadores y las trabajadoras.

### **Líneas de acción**

- Ofrecer capacitación profesionalización y certificación de competencias laborales de los trabajadores y las trabajadoras aumentando su nivel de calificación conforme a lo que requiere el sector productivo.
- Reducir los casos de accidentes laborales en los centros de trabajo preservando la integridad física del trabajador y la trabajadora conforme a las disposiciones legales existentes.
- Fortalecer las acciones de conciliación y respeto a los derechos entre los actores de la producción (patrón-empleado) para mantener la armonía laboral.
- Establecer programas o acciones que logren que la población joven sin experiencia laboral se incorpore al mercado de trabajo.
- Modernizar el marco legal que registre y regule información laboral de la población.
- Instalar oficinas regionales de colocación de empleos que promuevan la vinculación y la capacitación para el trabajo.

## **6.3.2. Infraestructura para el Desarrollo**

### **Objetivo Específico**

Impulsar la modernización y ampliación de infraestructura carretera en el Estado para contar con un sistema seguro y eficaz que garantice la fluidez en la interconexión con otras entidades y la interconexión con los municipios.

### **Estrategia**

Conservar y mantener la infraestructura existente.

### **Líneas de Acción**

- Diseñar e implementar políticas que integren a los tres niveles de gobierno para proporcionar el correcto mantenimiento a la red carretera.
- Implementar un programa periódico permanente de atención a zonas dañadas.

## **Estrategia**

Ampliar y modernizar la Red Carretera Estatal para eficientar la conectividad y articular las Regiones del Estado.

### **Líneas de Acción**

- Promover la construcción de ejes troncales y longitudinales que comuniquen a todas las regiones de la Entidad.
- Impulsar la construcción de libramientos carreteros y accesos a las principales localidades para mejorar la conexión a los centros urbanos.
- Fortalecer los trabajos de reconstrucción, conservación periódica y rutinaria de la Red Carretera Estatal.

## **Estrategia**

Impulsar Proyectos Estratégicos para el desarrollo de la infraestructura de comunicaciones y transportes permitiendo su ampliación, cobertura y accesibilidad para toda la población, contando con la participación de los tres órdenes de Gobierno para la construcción, conservación y mejoramiento de dicha infraestructura.

### **Líneas de Acción**

- Construir vías carreteras estratégicas que favorezcan la comunicación con otros Estados, incrementando el atractivo comercial, industrial y turístico del Estado de Nayarit.
- Promover la participación del sector privado en inversiones reguladas por el Estado en vías de comunicación estratégicas.
- Elaborar un Banco de Proyectos Ejecutivos, Estudios de Costo - Beneficio e Impacto Ambiental para fortalecer la gestión de recursos ante la Federación.
- Promover proyectos de comunicación marítima.
- Impulsar proyectos de comunicación digital.
- Modernizar y eficientar los sistemas de Transporte en el Estado.

## **6.3.3. Crecimiento Económico Sectorial y Regional**

### **6.3.3.1. Campo y Pesca**

#### **Objetivo Específico**

Propiciar el Incremento sostenido de la productividad y competitividad de las actividades agrícolas, ganaderas, silvícolas, acuícolas y pesqueras para aumentar los ingresos monetarios y eleven la calidad de vida.

## **Estrategias**

Implementar un programa Estratégico que permita generar un nuevo modelo para el desarrollo rural que mejore la rentabilidad de las actividades productivas.

### **Líneas de acción**

#### Líneas de acción de Desarrollo de la Organización

- Lograr la organización de los productores para evitar la dispersión de esfuerzos.
- Consolidar las figuras asociativas de las productoras y los productores, que ya existen y buscar su integración a otras de mayor alcance y cobertura, para la obtención de financiamiento y apoyos diversos.
- Impulsar y fortalecer las diversas formas de organización para el trabajo como son sociedades y grupos productivos para que mejoren en sus capacidades administrativas, técnicas y financieras.

#### Líneas de acción de Apoyos institucionales

- Eficientar el uso de los apoyos públicos orientados a las productoras y los productores para mejorar la obtención de sus productos.
- Apoyar la generación de proyectos productivos de pequeña y mediana inversión para grupos vulnerables como son: mujeres, jóvenes, adultos mayores, indígenas, capacidades especiales, entre otras; contribuyendo a la equidad social en las oportunidades de autoempleo.
- Atención Integral del campo, que mejoren no solo la productividad y competitividad, sino la calidad de vida de sus habitantes mediante sistemas de pensión y protección social (salud, ocupación y recreación) para los que viven en el campo y evitar migración de jefas y jefes de familia.
- Eficientar el uso del patrimonio familiar de las productoras y productores para mejorar su calidad de vida.
- Lograr en los primeros dos años de gobierno, la cobertura universal de los servicios de salud para todos los niños y niñas y todas las mujeres que viven en el campo e incorporarlas además a los proyectos productivos.
- Reforma del marco jurídico en materia agropecuaria, pesquera y forestal.
- Impulsar programas de empleo temporal.

#### Líneas de acción de Desarrollo de Cadenas Agro-Alimentarias

- Organizar los sistemas-producto que actualmente operan en la entidad, para que evolucionen al modelo de cadenas de valor, donde en cada eslabón los productores se convierten en actores principales integrados en redes y clúster agroindustriales.
- Fortalecer la coordinación con otras dependencias y Ayuntamientos para impulsar de manera estratégica las cadenas productivas en la entidad.
- Incrementar el dinamismo de productos del campo, no por cosechas o temporadas.

- Orientar la producción a las necesidades del mercado para mejorar los ingresos de las productoras y productores, mediante apoyos, acompañamiento y asesorías en marketing.
- Diseñar el sistema de planificación agropecuaria, acuícola, pesquera y forestal, que sirva como instrumento institucional para un nuevo modelo de campo transformación y comercialización de los productos, detonante y multiplicador, con visión a largo plazo.
- Consolidar un sistema de sanidad, inocuidad, normalización y calidad agroalimentarias
- Promover y gestionar junto a los productores y productoras nuevas oportunidades de negocios, aprovechando la vocación natural de sus comunidades.
- Propiciar una nueva cultura agroempresarial y emprendedora de los productoras y productores nayaritas.
- Fomentar e impulsar el desarrollo equitativo de las regiones productivas del Estado, mediante la integración del sector primario con la industria y el turismo, así como con el encadenamiento productivo de las regionales.

#### Líneas de acción de Impulso a la infraestructura productiva

- Lograr el desarrollo regional de Nayarit mediante proyectos y actividades detonantes y multiplicadores del desarrollo.

### **Estrategia**

Desarrollo sustentable en las actividades productivas.

#### **Líneas de acción**

- Aplicar programas de conservación y aprovechamiento sustentable en todo el Estado que mantengan el equilibrio y la funcionalidad de sus ecosistemas de manera que nos brinden servicios ambientales sostenibles.

### **6.3.3.2. Turismo y Desarrollo Regional**

#### **Objetivo Específico**

Consolidar el turismo como un motor de la actividad económica con el fortalecimiento de programas de desarrollo y de una cultura de calidad.

### **Estrategia**

Desarrollo regional sustentable con acciones de fomento de la actividad turística acorde a potencialidades de las diferentes cadenas productivas.



### **Líneas de Acción**

- Alineación normativa y de gestión con preservación del ambiente, equidad y certeza jurídica.
- Fortalecimiento de la ventaja competitiva en las empresas turísticas.
- Impulsar nuevos productos turísticos, explotando diversidades regionales y potencialidades sectoriales.
- Impulsar una serie de proyectos turísticos en la zona sierra y otras regiones con vocación histórica, cultural y propia para el desarrollo del turismo de aventura y deportes extremos.

### **Estrategia**

Fortalecer bases legales así como la oferta laboral, productiva y competitiva con proyectos estratégicos que beneficien al sector y contribuyan a mejorar calidad de vida de la población.

### **Líneas de Acción**

- Reforzar cultura y capacitación turística en coordinación con las instituciones educativas
- Desarrollo de proyectos productivos de impacto, involucrando a todos los grupos sociales.
- Integrar instrumentos de promoción y comercialización sobre la base de las fortalezas de Nayarit.

### **Estrategia**

Impulsar políticas de promoción turística en concordancia con los destinos turísticos, segmentos de mercado, pertinencia y sustentabilidad.

### **Líneas de Acción**

- Integración y desarrollo de productos y servicios turísticos competitivos en rutas, corredores y circuitos turísticos.
- Acompañamiento en la educación y profesionalización de los servicios turísticos.
- Incremento de la calidad y certificación de los servicios turísticos.
- Impulsar programas de infraestructura sustentable turística.

## **6.3.4. Compromiso con el Desarrollo Sustentable**

### **6.3.4.1. Agua y saneamiento**

### **Objetivo Específico**

Implementar programas de sustentabilidad hídrica que atiendan la complejidad de las necesidades en abasto y saneamiento.

### **Estrategia**

Realizar acciones encaminadas al uso racional del agua y generar recursos para la construcción, mantenimiento, operación, distribución y expansión de la infraestructura hídrica con claros criterios de sustentabilidad basados en una gestión integral y su uso eficiente.

### **Líneas de Acción**

- Fortalecer la infraestructura hídrica cuidando el equilibrio entre cuencas.
- Incrementar y hacer eficiente las obras de saneamiento de agua.
- Mejorar la coordinación entre los tres niveles de gobierno para potenciar los resultados de las acciones.

### **6.3.4.2. Sustentabilidad Ambiental**

### **Objetivo Específico**

Disminuir los niveles de degradación de los recursos naturales del Estado permitiendo el aprovechamiento sustentable de los mismos.

### **Estrategias**

Desarrollo sustentable en las actividades productivas.

### **Líneas de Acción**

- Preservar o restaurar espacios naturales y sus ecosistemas a través de su declaratoria como Áreas Naturales Protegidas
- Establecer políticas y programas que contemplen la protección, la restauración y el aprovechamiento sustentable de los recursos naturales y forestales, lo cual permitiría contribuir a detonar el desarrollo económico, social de Nayarit con cuidado en el medio ambiente.
- Inducir el Uso del Suelo Mediante Programas de Ordenamiento Ecológico.
- Establecer programas de reforestación y restauración de suelos en terrenos preferentemente forestales dañados por la tala inmoderada y los incendios forestales, así como por causas naturales y la sobreexplotación agrícola y ganadera incluyendo los cambios de uso de suelo; con el fin de recuperar las zonas afectadas.

- Establecer una infraestructura más eficiente para el combate y control de incendios forestales en las zonas de mayor incidencia, distribuida de manera estratégica, para disminuir la degradación de los recursos naturales.
- Involucrar en el combate y control de incendios forestales de manera directa a los ayuntamientos y las dueñas y dueños y/o poseedoras y poseedores de los recursos forestales, para disminuir la degradación de los recursos naturales.
- Reducir el impacto causado por las obras y acciones que se desarrollan en el territorio nayarita, favoreciendo la preservación de los ecosistemas regionales del Estado.
- Incrementar los recorridos de inspección y vigilancia en el Estado para la aplicación de la normatividad ambiental.
- Incrementar y fortalecer los programas de educación y comunicación sobre cultura ambiental, en las modalidades escolarizada y no escolarizada, dirigidos a los sectores: académico, productivo, gubernamental y comunitario, con la finalidad de obtener mejores formas de relacionarnos con nuestro entorno.
- Generar proyectos ambientales, de reciclaje de la basura, rellenos sanitarios para residuos orgánicos, entre otros.

### **Objetivo Específico**

Propiciar el ordenamiento territorial que permita el desarrollo urbano y del uso del suelo del territorio.

### **Estrategia**

Fortalecer los mecanismos y las acciones que orienten la planeación del desarrollo urbano.

### **Líneas de Acción**

- Actualizar el Plan Maestro de Desarrollo Urbano
- Actualizar la legislación vigente en la planeación del desarrollo urbano.
- Actualizar y crear programas de desarrollo urbano municipal integrados al Plan Maestro.

### **Estrategia**

Inducir el desarrollo urbano en el Estado para evitar el crecimiento anárquico de sus localidades.

### **Líneas de acción**

- Orientar el desarrollo urbano a través de la actualización y elaboración de los Planes y Programas.
- Mejorar el desarrollo urbano mediante el fortalecimiento institucional.
- Mejorar el espacio urbano complementando su infraestructura.

### **6.3.5. Desarrollo de la Ciencia y Tecnología.**

#### **Objetivo Específico**

Incorporar y desarrollar la ciencia y la tecnología en las actividades productivas del Estado.

#### **Estrategia**

Desarrollar un programa estratégico que permita lograr una sinergia entre el Sistema Estatal de ciencia y tecnología y las actividades productivas.

#### **Líneas de acción.-**

- Lograr la coordinación entre los tres niveles de gobierno, las Instituciones de Educación y los Centros de investigación tanto a nivel local como nacional e internacional y las Organizaciones Civiles bajo un marco legal respetuoso y de colaboración para el desarrollo científico y tecnológico de Nayarit.
- Ofrecer formación de recursos humanos de alto nivel en las áreas estratégicas para el desarrollo de Nayarit.
- Generar un fondo estatal para proyectos de investigación, innovación, desarrollo tecnológico e innovación tanto para las Instituciones de Educación, Centros de Investigación y empresas, que atiendan las áreas prioritarias y oportunidades de desarrollo del Estado.
- Implementar programas educativos en todos los niveles, que se enfoquen en el aprendizaje significativo de la ciencia y la tecnología.
- Generar un fondo estatal para autores de obras de naturaleza intelectual o inventores y descubridores relacionados con la industria que incrementen la participación en el registro de la propiedad intelectual e industrial.
- Ofrecer programas de apoyos a la productividad científica para incrementar el número de investigadores e investigadoras registrados en el Sistema Nacional de Investigadores del Consejo Nacional de Ciencia y Tecnología CONACYT y con ello promover y fortalecer, la calidad de la investigación científica y tecnológica en Nayarit.
- Incrementar el número de Instituciones y Empresas registradas en el Registro Nacional de Instituciones y Empresas Científicas y Tecnológicas RENIECYT para que los inscritos puedan participar en los programas de apoyo y estímulo que derivan de los ordenamientos federales.
- Incrementar la participación de las empresas en los fondos estatales y nacionales de investigación científica y tecnológica, mediante la realización de talleres de capacitación y asesoría.
- Celebrar congresos nacionales e internacionales sobre temas pertinentes de ciencia y tecnología y con ello promover y fortalecer, dicha actividad en Nayarit.
- Ofrecer un sistema integrado de ciencia, tecnología e innovación que gestione y desarrolle aplicaciones innovadoras que aprovechen las oportunidades y resuelvan la problemática de la sociedad, las unidades y los agrupamientos productivos y en los diversos sectores económicos para mejorar el nivel de vida, la productividad, la competitividad y la economía de Nayarit.

- Integrar un sistema de ciencia, tecnología e innovación de sostenimiento múltiple con la participación coordinada de instituciones educativas, centros y laboratorios de investigación, investigadores e investigadoras independientes y unidades productivas, que gestione y desarrolle aplicaciones innovadoras, y acompañe su explotación en la sociedad y la economía nayarita.
- Lograr la vinculación de los distintos sectores mediante el modelo triple hélice (Vinculación Academia – Empresa – Gobierno), para la incorporación de sistemas innovadores locales en la productividad del Estado.
- Definir y mantener actualizadas las demandas y las prioridades de investigación, desarrollo tecnológico, innovación y propiedad intelectual, con base en la problemática y oportunidades y desarrollo de la sociedad, las unidades y agrupamientos productivos para mantener un control sobre la atención de dichas demandas.
- Fortalecer la inversión en infraestructura científica – tecnológica al servicio de los sectores productivo, social y público.
- Crear organismos que organicen y articulen todas las capacidades científicas y tecnológicas del Estado, para transformar al sector primario de Nayarit en un espacio de oportunidades y progreso.
- Crear un fondo para investigación con pertinencia social para Nayarit que impulse el desarrollo local científico y tecnológico.
- Incrementar la educación, capacitación, investigación y la transferencia de tecnología dentro del sector forestal que propicie el establecimiento de proyectos exitosos.

### **6.3.6. Equidad de Género**

#### **Objetivo específico**

Alcanzar la igualdad de derechos entre mujeres y hombres.

#### **Estrategias**

Programa Estatal para alcanzar la equidad de género en el Estado.

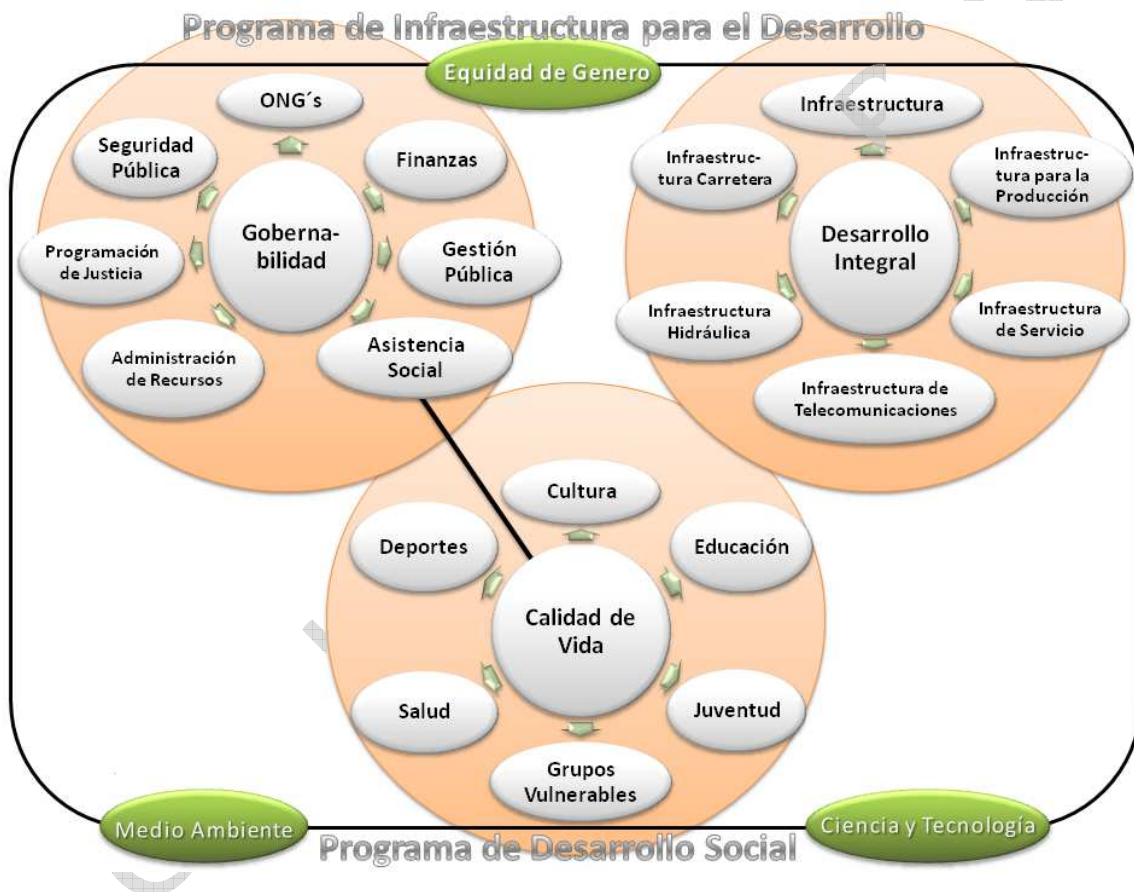
#### **Líneas de Acción**

- Generar la integración de cooperativas, asociaciones y sociedades de mujeres.
- Generar proyectos productivos para las mujeres, que tienen que ver con la educación, la salud y la economía de las mujeres, como los proyectos ambientales, de reciclaje de la basura, rellenos sanitarios para residuos orgánicos, entre otros.
- Garantizar la igualdad de oportunidades en el acceso, presencia y permanencia de las mujeres en el ámbito empresarial.
- Incentivar la capacitación y formación profesional, estableciendo medidas que tomen en cuenta dicha formación, para la promoción y ascensos.

## 7. Esquema Estatal de Planeación

Con base a lo expuesto en este diagnóstico general de Nayarit y para cumplir la Misión de esta administración gubernamental: “Ser un gobierno cercano a la gente, comprometido socialmente, equitativo, solidario, incluyente, honesto y eficiente, que trabaje para mejorar la calidad de vida de las y los nayaritas, especialmente de quienes menos tienen; impulsar el desarrollo integral en un marco de respeto al entorno natural e interinstitucional, propiciando así, un clima de Gobernabilidad.”, El Gobierno del Estado a través del Comité de Planeación para el Desarrollo de Nayarit COPLANEAY, ha planteado un esquema de planeación fundamentado en tres grandes objetivos estratégicos:

Figura 25.- Programa de Infraestructura para el Desarrollo



Fuente: SPPP. Plan Estatal de Desarrollo 2011 – 2017.



países que conforman la Comunidad Económica Europea han dibujado un escenario económico sin precedente en el mundo. Lo anterior nos permite anticipar en el horizonte de mediano plazo un escenario de bajo crecimiento externo e interno, que tendrá un efecto importante en el comportamiento de las finanzas y las haciendas públicas de los tres órdenes de gobierno.

Este contexto mundial es sumamente importante ya que la realidad económica de la Hacienda Estatal es la que hace posible la ejecución del Plan Estatal de Desarrollo 2011-2017, y sus programas, luego entonces el Gobierno Estatal necesita allegarse de los recursos financieros crecientes para hacer factible su realización. Es imposible financiarlo si se piensa solamente en los recursos fiscales, lo que demanda es creatividad, ingenio, el aprovechamiento óptimo de los recursos y la búsqueda de esquemas alternativos para el financiamiento de la obras y proyectos estratégicos que vengán a detonar el desarrollo de nuestro Estado.

Entre los recursos y alternativas de financiamiento para su operación se encuentran; a) Los ahorros que se logren con programas de austeridad, racionalidad y disciplina presupuestal en el ejercicio del gasto corriente; b) Los ingresos que se puedan obtener derivados de la prestación de los distintos servicios y funciones públicas a cargo del Estado, c) El incremento en la recaudación de los impuestos y derechos locales a través de una adecuada política fiscal que incremente el número de contribuyentes y eficiente los esquemas de cobro, d) Los ingresos por concepto de participaciones y aportaciones federales, e) Los ingresos inherentes a la suscripción de programas y convenios de inversión en infraestructura social con la federación, para potenciar los recursos estatales disponibles, aprovechando la favorable figura de los pari-pasus, f) El acceso a los recursos federales destinados para promover el desarrollo regional, g) La integración de una cartera de proyectos estatales alineada al Plan Nacional de Desarrollo que permita la inscripción de un mayor número de proyectos ante la unidad de inversiones de la Secretaría de Hacienda y Crédito Público, incorporándolos anualmente en el Presupuesto de Egresos de la Federación, h) La reestructuración en mejores condiciones del endeudamiento público, i) La participación del capital privado en proyectos del interés público a través de los esquemas de asociación público privada incluidos en la ley de la materia.

Otras acciones estratégicas importantes para el financiamiento del desarrollo son: la gestión ante diversos organismos internacionales y la alianza estratégica con diversas empresas privadas incorporadas a la figura de la responsabilidad social.

La administración estatal atiende una serie de trámites y servicios en beneficio de la ciudadanía que requieren de inventariarse, cuantificarse y regularse en los reglamentos y normativa respectiva atendiendo al principio de legalidad de las contribuciones establecido en la fracción IV del artículo 31 constitucional.

Es en esta plataforma normativa es importante la regulación de los ingresos que debe percibir el Estado por la prestación de los distintos trámites y servicios que se prestan a la ciudadanía, para así no dejar margen a la arbitrariedad o discrecionalidad de los funcionarios en turno y procurar el incremento de los ingresos a la hacienda pública también en un marco de obligatoriedad, proporcionalidad, equidad y generalidad.



En este tenor, la modernización catastral es necesaria; para que conjuntamente con los municipios, permita a ambos órdenes de gobierno incrementos en la recaudación por este concepto, favoreciendo la asignación de mayores participaciones federales, particularmente en lo relacionado con el Fondo de Fomento Municipal.

Sin lugar a duda, se requiere incrementar la eficiencia recaudatoria estatal, mejorando el cobro de los impuestos y derechos de ejercicios fiscales anteriores, ofertando algunos incentivos y descuentos a los contribuyentes. Al igual que acciones de política pública que ofrezcan soluciones a la demanda de empleo, alineadas a la ley para la competitividad y el empleo del Estado de Nayarit, como estímulos fiscales, y facilidades administrativas para atraer mayores montos de inversión directa en nuevos proyectos productivos generando un círculo virtuoso; mayor inversión, mayor empleo, mayor actividad económica y consecuentemente mayor pago de impuestos y derechos. El compromiso es darle al contribuyente y al empresario, amplias y generosas facilidades para el cumplimiento de sus obligaciones fiscales.

Una vertiente muy importante de los ingresos Estatales la constituyen las Participaciones Federales, provenientes del Ramo 28 del Presupuesto de Egresos de la Federación. Desde hace algunos años Nayarit no ha podido incrementar su factor de distribución que oscila en el 0.95 por ciento para el caso del Fondo General de Participaciones, la participación está en función del tamaño de la población, por lo que los resultados del Censo de Población y Vivienda 2010 dan la pauta a proponer otras vertientes para promover su crecimiento; tal como el incremento en el producto interno bruto estatal y de la recaudación local, de manera que en la composición total de los ingresos fiscales aumente.

Las aportaciones federales provienen del Ramo 33 del Presupuesto de Egresos de la Federación y a diferencia de las Participaciones Federales, esta fuente de ingresos no es de libre disposición, ya que son enviadas al Estado para ejercerse en un fin específico regulado por la Ley de Coordinación Fiscal Federal, constituyendo una vertiente muy importante para el financiamiento de acciones importantes en materia de Educación, Salud, Infraestructura social, acciones sociales a través del DIF, Seguridad Pública y para el fortalecimiento de las entidades federativas entre otros, con ellos se garantiza el desarrollo de la sociedad, la convivencia entre los ciudadanos y el crecimiento económico, de ahí la importancia en estas asignaciones a través de esta vertiente.

Actualmente las finanzas estatales reportan un déficit en el balance primario originado por el incremento en el gasto corriente. El incremento básicamente se refiere entre otros conceptos; al capítulo de los servicios personales, lo que infiere una abultada estructura administrativa. Lo anterior demanda que desde el inicio de la presente administración se lleve a cabo una minuciosa revisión de la plantilla de personal para adecuarla a lo estrictamente necesario en un marco de austeridad, racionalidad y apego a las asignaciones presupuestales, congruente con la panorámica financiera que actualmente prevalece en México y el mundo.

Paralelamente se requiere realizar una reingeniería administrativa para revisar todos los procesos operativos para hacerlos más eficientes, menos costosos y más productivos, disminuir el gasto corriente, privilegiando la infraestructura pública productiva y la inversión, a fin de brindar mejores respuestas a la ciudadanía.

El nuevo entorno y las demandas ciudadanas, dan la pauta para emigrar de las formas tradicionales de la Administración Pública a un Nuevo Modelo de Gestión, con una visión prospectiva en el largo plazo, con proyectos de gran aliento atendiendo lo urgente pero sin perder de vista lo importante, con proyectos ejecutivos y con recursos presupuestales asignados de manera específica para esta tarea. Pero sobre todo con ingenio y creatividad para potenciar nuestros recursos y crear las sinergias con el Gobierno Federal para fomentar la infraestructura y los servicios.

La consecución de las obras y acciones públicas debe garantizarse a través de la identificación de las necesidades, de la elaboración de los proyectos ejecutivos y del respaldo presupuestal; la creación de una bolsa destinada específicamente para programas y convenios que a través de un nuevo modelo de gestión pública con aportaciones concurrentes de recursos, logren un efecto multiplicador que optimice los recursos públicos estatales al tiempo que permitan incrementar los presupuestos para el desarrollo social y la superación de la pobreza en proyectos alineados al Plan Nacional y al Plan Estatal de Desarrollo.

Buscaremos que la partida para la aportación a convenios, así como a los programas, sea creciente y que se sujeten a las reglas de operación que promueve el Gobierno Federal a través de sus distintas dependencias

La contratación y el manejo de la deuda pública se determinan por la regulación que se encuentra plasmada en la Constitución Política de los Estados Unidos Mexicanos en su Artículo 117 y en la Ley de Coordinación Fiscal. Esta última reformada el 15 de diciembre de 1995 y el 15 de octubre de 2001, tanto en su Artículo 9º como en su Reglamento para incluir algunos elementos de mercado que han permitido mejorar el perfil y el vencimiento de las obligaciones financieras de los estados y municipios en los últimos años. Adicionalmente en el ámbito estatal la deuda pública se regula por la Ley de Deuda Pública del Estado de Nayarit.

Los nuevos tiempos demandan evolucionar y diversificar las fuentes de financiamiento, insertarse en la nueva dinámica económica para lograr detonar el desarrollo, dotando a Nayarit de la infraestructura necesaria para la inversión y la generación de empleos. Se debe pasar de la actitud pasiva de solo esperar la llegada de las participaciones federales a una actitud dinámica, proactiva y con visión de futuro.

Debe dar inicio a un esquema de reestructuración que a través de una buena administración de la deuda pública, permita liberar recursos que hoy se destinan al pago de deuda, a la aplicación de esos recursos en programas de inversión de alto impacto social.

Desde el mes de noviembre del 2006 la legislatura local aprobó la Ley de Asociaciones Público-Privadas del Estado de Nayarit y en el mes de Diciembre del 2007 se promovieron diversas reformas de carácter financiero a diversos ordenamientos, consolidando un marco jurídico integral y moderno para el desarrollo de las asociaciones público-privadas.

Lo anterior le permite ahora al Gobierno la base necesaria para contar con una nueva forma de contratación y alianzas de largo plazo con el sector privado, a fin de trabajar de manera coordinada en la prestación de servicios públicos y ampliación de infraestructura productiva social sin recurrir a la deuda pública. Las asociaciones público-privadas APPs, se sustentan en la formalización de contratos de largo plazo con inversionistas del sector privado, quienes asumen la responsabilidad de financiar y desarrollar proyectos, con base en estándares plasmados en los contratos, lo que permite al Gobierno del Estado asegurar a la población servicios públicos con altos niveles de calidad.

La tarea entonces se circunscribe, a estudiar la factibilidad de financiar bajo este esquema proyectos estratégicos; amparados obviamente en la certidumbre que proporciona por una parte el marco legal y por otra corresponsabilidad con el sector privado, cuyo fin es invertir en proyectos rentables desde el punto de vista económico, y para el Gobierno del Estado, además del económico, rentable desde el punto de vista social.

El programa de modernización del Catastro.- El gran problema de los sistemas catastrales comienza en su definición. Para muchos es sólo una base de datos, para otros un inventario de bienes, para el Gobierno del Estado es una herramienta fundamental para planificar adecuadamente el desarrollo integral, la geo referenciación de la propiedad inmobiliaria, planear la ampliación de las poblaciones, garantizar la conservación del medio ambiente y fortalecer de manera sustancial las Haciendas y en consecuencia se generen las condiciones para lograr mayores asignaciones de recursos a través del Fondo General de Participaciones y del Fondo de Fomento Municipal.

Al constituir el Plan Nacional de Desarrollo 2006-2012, se reconoció que el desarrollo de México no se lograría sin el progreso de cada una de sus regiones, reconoció de manera implícita la desigualdad que prevalece entre las distintas entidades federativas, y al mismo tiempo indica que existe un camino para superar los desequilibrios regionales, y para aprovechar las ventajas competitivas en coordinación con los actores políticos, económicos y sociales de cada región, creando las sinergias que permitan potenciar el desarrollo.

Congruentes con este llamado, el Estado de Nayarit ha sumado esfuerzos en el diseño de una estrategia regional que permita afrontar los retos del empleo y bienestar de la población de las entidades que conforman esta región. En el año de 1999 se puso en marcha un proceso de promoción regional en el que Nayarit participa junto con los estados de Aguascalientes, Colima, Guanajuato, Jalisco, Michoacán, Querétaro, San Luis Potosí y Zacatecas.

Esta iniciativa surgió con el propósito de construir una visión regional, para contribuir en la construcción del proyecto nacional. Las posibilidades de éxito de las mismas se fundan en la acción coordinada de los Gobiernos Estatales, de las instituciones públicas, privadas y sociales, para identificar todas aquellas áreas de problema y oportunidad que requieran de la suma de los distintos estados para alcanzar una solución a nivel regional, así como la realización de acciones en donde la conjunción de esfuerzos y recursos entre los estados y la federación genere resultados más eficaces desde la coordinación regional. El programa de desarrollo de la Región Centro Occidente se incluye dentro de las acciones estratégicas del PED, así como los compromisos de aportación de recursos al Fideicomiso constituido para la consecución de aquellos proyectos de alcance regional y de gran impacto en el futuro de los Nayaritas, tema que no sólo requiere del acuerdo y consenso de los estados participantes sino también de su consolidación y seguimiento permanente.

Los mecanismos de política pública, implementados por el Gobierno Federal para cubrir los requerimientos para fomentar el desarrollo, permean especialmente por fondos y apoyos de desarrollo regional; tienen como objetivo principal promover la competitividad en cada región, aprovechando la vocación productiva de las zonas, a través de una estrategia de equidad que permita reducir paulatinamente las desigualdades y equilibrar progresivamente el bienestar social; a partir de ello se visualiza que Nayarit tiene una área de oportunidad para convertirse en el granero del país con la construcción del Canal Nayarit "Costa de Oro" y en un fuerte oferente de alimentos cárnicos a la demanda nacional con el Plan Ganadero Estatal que incluye la construcción de un rastro TIF.

En este contexto, en la presente administración se propone insertar a Nayarit de forma más participativa en la distribución de los fondos que actualmente son transferidos a las entidades federativas, con especial énfasis en aquellos fondos y apoyos que tienen como objetivo específico el desarrollo regional, y que son contabilizados dentro del Ramo 23 tales como: El Fideicomiso para la Infraestructura en los Estados (FIES), el Fondo de Estabilización de los Ingresos de las Entidades Federativas (FEIEF), los Subsidios a los Municipios para la Seguridad Pública; el Programa de Fiscalización del Gasto Federalizado (PROFIS); y los Fondos para el Desarrollo Regional; que se integran por fondos como el de Modernización de los Municipios; de Apoyo a Migrantes y los Programas de Desarrollo Regional, y el FIDEM entre otros.

El Gobierno del Estado de Nayarit se propone realizar la gestión de otro tipo de apoyos ante organismos internacionales que financian proyectos de desarrollo estatal y alcance municipal, en muchos de los casos con recursos financieros a fondo perdido, con donativos en especie o con programas de asistencia técnica como es el caso de Urban Europe Aid, La Federation Mondiale Des Cities Unies, ICMA, Deutsche Senior Experten Service y USAID por citar algunos.

La creciente interdependencia entre las organizaciones y la sociedad ha dado lugar a un mundo donde existe una necesidad de coordinación y cooperación efectiva entre las organizaciones y su entorno. Cada vez es más importante establecer relaciones de comunicación entre organizaciones y sociedad, desarrollando canales

de comunicación muy claros, aminorando diferencias interculturales y promoviendo prácticas que satisfagan intereses comunes. Esta necesidad en un estado en vías de desarrollo abre una ventana de oportunidad con esquema de fund raising como medio para conseguir aportaciones económicas de entidades y personas en lo individual, para desarrollar determinadas acciones para el desarrollo social y la lucha contra la pobreza o acciones humanitarias como la lucha contra el Cáncer, síndrome de Down y el SIDA entre otros.

Las relaciones públicas son pieza clave en la comunicación entre el Estado y la sociedad en la búsqueda de la comprensión y el beneficio mutuo. Tras ese concepto se postula la necesidad de que concurren una serie de acciones comunicativas entre la autoridad estatal y las instituciones, organizaciones, entidades, empresas y habitantes del Estado y del país inclusive y entre los dos interlocutores se establezca una relación fructífera, es decir, que los dos salgan beneficiados de esa relación.

La relación con las empresas se fortalecerá, se espera que proporcionen algo más, como la responsabilidad social empresarial, imputable a la valoración positiva o negativa por el impacto que una decisión tiene en la sociedad. Puede referirse a la imputación del perjuicio causado a un ente social o a la sociedad en su conjunto; o al compromiso supuestamente necesario de un agente social con su propia sociedad.

Las empresas serias y comprometidas con la sociedad, destinan parte de su presupuesto para impulsar programas de Responsabilidad Social; de esa forma, contribuyen con el desarrollo de las comunidades; poblaciones que cuentan con enormes yacimientos de riqueza natural, pero también con altos índices de pobreza, ignorancia, falta de trabajo, problemas de contaminación ambiental, desorden social y violencia.

Asumir una posición de indiferencia ante estos crecientes problemas que están afectando a la humanidad sería para el mundo entero la peor catástrofe vivida. Son las organizaciones gubernamentales, en este caso el Gobierno del Estado de Nayarit y las organizaciones empresariales las que deben asumir una posición de liderazgo para combatir estos flagelos, incentivando los programas de Responsabilidad Social en las comunidades pobres para elevar el nivel de vida de la población.

### **7.3. Evaluación del Desempeño**

#### **Marco normativo**

La evaluación del Desempeño se fundamenta en las nuevas disposiciones legales que vinculan los aspectos de planeación y programáticos con los presupuestales:

#### **Constitución Política de los Estados Unidos Mexicanos**

Artículo 134. Los recursos económicos de que dispongan la federación, los estados, los municipios, el distrito federal y los órganos político-administrativos de sus demarcaciones territoriales, se administraran con eficiencia, eficacia, economía, transparencia y honradez para satisfacer los objetivos a los que estén destinados (reformado mediante decreto publicado en el diario oficial de la Federación el 07 de mayo de 2008).

Los resultados del ejercicio de dichos recursos serán evaluados por las instancias técnicas que establezcan, respectivamente, la federación, los estados y el distrito federal, con el objeto de propiciar que los recursos económicos se asignen en los respectivos presupuestos en los términos del párrafo anterior. (Adicionado mediante decreto publicado en el diario oficial de la federación el 07 de mayo de 2008) Asimismo, los instrumentos legales de orden estatal disponen lo siguiente:

### **Ley de Planeación del Estado de Nayarit**

ARTICULO 7º.- Para la formulación e instrumentación del Plan Estatal de Desarrollo, el Gobernador deberá:

...la puesta en vigor del Plan, deberá ser dentro de los seis meses siguientes a la fecha de inicio del período constitucional de Gobierno. Las evaluaciones se efectuarán con la periodicidad que requieran las circunstancias nacionales y locales, pero invariablemente se hará una integral cada año.

ARTICULO 8º.- El Gobernador al informar al Congreso, sobre el estado general que guardan todos los ramos de la administración pública, dará cuenta de las decisiones adoptadas, las consultas, revisiones, ejecución y evaluación del Plan Estatal de Desarrollo, así como de los alcances de sus programas.

ARTICULO 12.- La dependencia normativa del Sistema de Planeación Democrática, será la Secretaría de Planeación y Desarrollo del Poder Ejecutivo y le corresponderá:

I.- Coordinar y establecer lineamientos y criterios generales de formulación, instrumentación, control y evaluación de los planes y programas en el Estado;

ARTICULO 14.- Corresponde a la Secretaría de la Contraloría General del Estado, el control y vigilancia de los recursos destinados a la consecución de los objetivos y prioridades del Plan Estatal de Desarrollo, disponiendo las medidas necesarias para su aplicación de conformidad con las atribuciones que la ley le confiere.

Al efecto, a través de la Unidad de Control y Evaluación del Comité de Planeación para el Desarrollo del Estado, dicha Secretaría implementará las tareas siguientes:

I.- Coordinar las acciones de evaluación general de las instancias de Gobierno;

ARTÍCULO 21.- Son funciones del Comité de Planeación para el Desarrollo del Estado:

III.- Coordinar el seguimiento, control y evaluación del Plan Estatal de Desarrollo;

Con base a lo anterior, la evaluación y seguimiento del Plan Estatal de Desarrollo 2011-2017 del Estado de Nayarit, permitirá conocer el grado de:

- Adopción de sus políticas públicas.
- Cumplimiento de los Objetivos Estratégicos y Específicos que lo enmarcan.
- Implementación de Estrategias, Líneas de acción y proyectos.
- Implementación de Programas sectoriales, especiales y regionales.
- Calidad del desempeño y la eficiencia de la gestión gubernamental.

La evaluación y seguimiento del Plan Estatal de Desarrollo se realizará mediante dos grandes líneas:

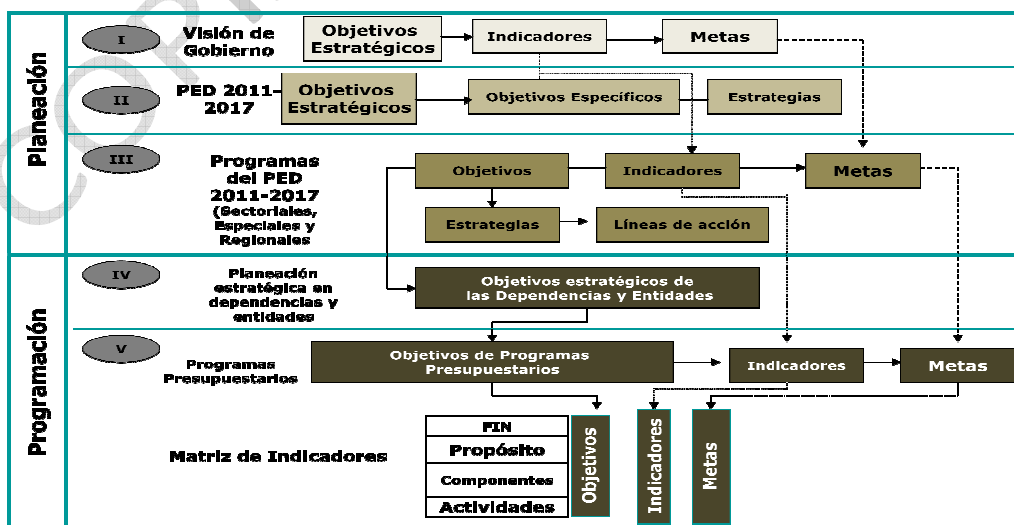
Puesta en marcha del Sistema Automatizado de Seguimiento y Evaluación.  
Desarrollo de indicadores de evaluación del desempeño.

*Gestión para Resultados.-*

Asimismo la evaluación estará enmarcada dentro del modelo de Gestión para Resultados o *GpR* (por sus siglas), dado que de éste se desprenden los conceptos básicos para atender, integrar e implementar un Sistema de Evaluación del Desempeño con las características que permitan dar cumplimiento al fundamento legal y al nuevo marco normativo planteado en las reformas constitucionales del 2008 del artículo 134.

La implementación de la *GpR* se realizará con base en la integración de la Estructura del Presente Plan Estatal de Desarrollo 2011-2017 y la Estructura de la Planeación - Programación que continuación se presenta:

Figura 27.- Integración PED 2011-2017 con la Estructura de Planeación - Programación



Fuente: Esquema de la Secretaría de Hacienda y Crédito Público (SHCP), adaptado por la SPPP para el PED 2011-2017.

Los componentes de este nuevo modelo de gestión son:

- El Plan Estatal de Desarrollo 2011 – 2017.
- El Presupuesto Basado en Resultados.
- El Sistema de Evaluación del Desempeño.
- La Evaluación de Políticas Públicas y Programas Presupuestarios.
- Programa de Mejora de la Gestión.

COPIA DE INTERNET



## 8. Programas del Plan Estatal de Desarrollo 2011 – 2017

Cuadro 54.- Programas del Plan Estatal de Desarrollo 2011 – 2017

Programas del Plan Estatal de Desarrollo 2011 – 2017		
Gobernabilidad		
Nombre	Ámbito Territorial	Subcomité Responsable
Programa de Modernización de la Administración Pública Estatal	Estatal	Gestión Pública y Financiamiento
Programa Estatal de Seguridad Pública.	Estatal	Procuración de Justicia y Seguridad Pública
Programa Estatal de Estadística y Geografía	Estatal	Comité Estatal de Información Estadística y Geográfica
Calidad de Vida		
Nombre	Ámbito Territorial	Subcomité Responsable
Programa para Elevar la Calidad de la Educación.	Estatal	Educación
Programa de Fomento Cultural	Estatal	Cultura
Programa Integral de Salud.	Estatal	Salud
Programa para la Atención a Grupos Vulnerables.	Estatal	Asistencia Social
Programa Integral de Vivienda, Desarrollo Urbano y Ordenamiento Territorial	Estatal	Desarrollo Urbano, Vivienda y Ordenamiento Territorial
Programa de Equidad de Género	Estatal	Bienestar de la Mujer y Equidad de Género
Programa Integral del Deporte y Juventud	Estatal	Deporte y Juventud

Cuadro 54.- 2da parte

Programas del Plan Estatal de Desarrollo 2011 – 2017		
Desarrollo Integral		
Nombre	Ámbito Territorial	Subcomité Responsable
Programa Integral Carretero.	Estatal	Comunicaciones y Transportes
Programa Integral para el Desarrollo de Encadenamientos Productivos del Sector Primario	Estatal	Agricultura, Ganadería, Pesca y Desarrollo Rural
Programa Estratégico de Desarrollo Industrial del Estado de Nayarit.	Estatal	Comercio y Fomento Industrial
Programa Estatal de Vinculación y Desarrollo de la Ciencia y la Tecnología en el Estado de Nayarit.	Estatal	Ciencia y Tecnología
Programa Integral de Desarrollo Turístico.	Estatal	Turismo
Programa Integral para la Protección del Medio Ambiente	Estatal	Medio Ambiente y Recursos Naturales

## 9. Portafolio de Proyectos Estratégicos de Gran Alcance

Proyectos Estratégicos del PED 2011 - 2017			
Gobernabilidad			
Nombre	Perfil Técnico	Características	Ámbito de Influencia Territorial
Construcción del Centro de Gobierno Unido	Desarrollar un proyecto institucional que permita dignificar y mejorar substancialmente la atención ciudadana y a los contribuyentes en sus trámites cotidianos y demandas de servicios públicos, tanto en el ámbito estatal como municipal, incrementando la eficiencia en la Acción Gubernamental.	Reubicación de más de 3,000 empleados. Estacionamiento público para 1,372 vehículos. Área comercial con servicios bancarios, profesionales, cafetería, papelerías, centro de copiado, alimentos y sistemas de transporte público. Auditorio para 3,000 espectadores. Guardería para 300 infantes. <b>Fuente de Financiamiento:</b> Asociación Público Privada.	Alcance Estatal Región Centro Interestatal
Construcción y Equipamiento de la Academia Estatal de Policía	Instituir la academia Estatal de policía y protección ciudadana, para la formación de la policía en diferentes especialidades.	Construir y/o rehabilitar la Academia de policías de Nayarit. <b>Fuente de Financiamiento:</b> Presupuesto de Egresos de la Federación. Fondo de Seguridad Pública "FOSEG"	Estatal y Región Centro
Impulsar que los internos de alta peligrosidad sean trasladados a las Islas Marías y gestionar el traslado de los reos del fuero común del Estado de Nayarit, a las instalaciones que actualmente ocupa el CEFERESO No 4 NAYARIT en el ejido el "Rincón".	El proyecto resolverá el grave problema social debido al problema de seguridad que hoy representa al CERESO "Venustiano Carranza" al ubicarse dentro de la céntrica zona en las inmediaciones de la UAN, y otros importantes centros educativos como el Colegio Colón, y la Secundaria Técnica No. 1. y el CEFERESO No. 4 Nayarit a las Islas Marías.	Infraestructura penitenciaria para 2,000 internos con posibilidad de escalar a 3,000 Inversión aproximada: \$ 900.0 MDP <b>Fuente de Financiamiento:</b> Presupuesto de Egresos de la Federación. Fondo de Seguridad Pública. "FOSEG"	Estatal Región Centro Interestatal

Proyectos Estratégicos del PED 2011 - 2017			
Calidad de Vida			
Nombre	Perfil Técnico	Características	Ámbito de Influencia Territorial
Unidad deportiva Santa Teresita	Remodelación y rehabilitación de la unidad deportiva Santa Teresita	<p>Infraestructura deportiva que permita la reactivación física y deportiva a través de la práctica del deporte popular que culmine en los diferentes selectivos a nivel municipal, estatal y nacional.</p> <p>Inversión aproximada: \$ 494.0 MDP</p> <p><b>Fuente de Financiamiento:</b> Presupuesto de Egresos de la Federación. Recursos de la "CONADE" para infraestructura deportiva.</p>	Interestatal Estatal Región centro
Construcción y Equipamiento del Hospital Materno Infantil.	Construcción y Equipamiento de un Hospital Materno Infantil en la Ciudad de Tepic.	<p>Consulta externa: 10 consultorios. Auxiliares de diagnóstico: Imagenología (RX, tomografía, mastografía, ultrasonido), laboratorio (4 peines). Tococirugía: Sala de expulsión (2), quirófano (3), central de equipos y esterilización. Terapia intensiva: Adultos y neonatal. Hospitalización: 60 camas. Urgencias: Consultorios (2), sala de shock, camillas de observación (8). Inversión aproximada en el primer año: \$ 339.3 MDP Construcción y Equipamiento \$ 231.3 MDP Operación Anual \$ 108.0 MDP (Plantilla de \$ 42.00 MDP y Gasto Operativo: \$ 66.0 MDP)</p> <p><b>Fuente de Financiamiento:</b> Presupuesto de Egresos de la Federación.</p>	Estatal Región Centro

Nombre	Perfil Técnico	Características	Ámbito de Influencia Territorial
Sala de Hemodinamia	Fortalecimiento del Hospital General de Tepic con una sala de Hemodinamia.	<p>Sala de control y Sala de tratamiento.            Vestidores.            Arco en "C" montado al piso.            Generadores de rayos X de alta frecuencia.            Sistema de rayos X mesa para pacientes.            Sistema de adquisición y de procesamiento de imagen</p> <p>Inversión aproximada: \$ 46.2 MDP            Equipamiento: \$ 31.0 MDP            Adecuación de espacios: \$ 2.0 MDP            Equipo complementario: \$ 2.0 MDP            Póliza de mantenimiento: \$ 3.0 MDP            Operación anual: 8.2 (6.1 gastos de operación y 2.1 plantilla de personal)  <b>Fuente de Financiamiento:</b>            Presupuesto de Egresos de la Federación.</p>	Estatad Región Centro
Centro Nayarita "Unidos por las Artes"	Brindar a la sociedad espacios integrales para la recreación, disfrute, conocimiento y apropiación del arte y la cultura; así como incentivar el quehacer cultural y la formación artística a través de planes y programas en los diferentes niveles de educación, permitiendo detectar talentos desde temprana edad, con un seguimiento cercano que coadyuve en la consolidación de los creadores.	<p>El proyecto consiste en la creación de espacios culturales integrados una gran parte de ellos en los predios de Ciudad de las Artes; abarcando las etapas de edificación, equipamiento y operación. Esto impactará directamente en el desarrollo cultural, social, económico y turístico del Estado; generando empleos y derrama económica que beneficiará tanto a empresarios y prestadores de servicios, como a las familias nayaritas y en particular a los artistas, creadores, gestores y promotores culturales, principales agentes del quehacer artístico y cultural en el Estado.</p> <p>Costo del proyecto por definir</p> <p><b>Fuente de Financiamiento:</b>            Presupuesto de Egresos de la Federación.            Recursos de CONACULTA.</p>	Interestatal Estatad Región Centro

Nombre	Perfil Técnico	Características	Ámbito de Influencia Territorial
Centros para el Desarrollo Cultural por Regiones	Incentivar el desarrollo cultural en los municipios a través de la creación de espacios integrales por regiones; ofreciendo bienes y servicios culturales a los pobladores.	Edificación y/o remodelación, equipamiento y operación de 4 centros culturales definidos por región; conteniendo en su propuesta museos temáticos, bibliotecas, salas de exposición temporal, módulos de arte digital y oficinas administrativas, además de oferta cultural y artística. Costo del proyecto por definir  <b>Fuente de Financiamiento:</b> Presupuesto de Egresos de la Federación. Recursos de CONACULTA.	Estatal  Región Norte  Costa Norte  Sur  Costa sur.
Centros para el Desarrollo de las Culturas Populares	Crear y fortalecer espacios integrales enfocados a la atención de las culturales populares.	Edificación y/o remodelación, equipamiento y operación de 3 centros culturales; conteniendo en su propuesta museos temáticos, bibliotecas con traducción de textos a lenguas maternas, salas de exposición temporal, módulos de arte digital y oficinas administrativas, además de oferta cultural y artística. Costo del proyecto por definir  <b>Fuente de Financiamiento:</b> Presupuesto de Egresos de la Federación. Recursos de CONACULTA.	Estatal  Región Sierra (La Yesca, El Nayar)  Región Sur (Santa María del Oro)
Fortalecimiento del Quehacer Cultural en los Municipios "Tejiendo Redes Culturales"	Fortalecer la Infraestructura y coadyuvar en el desarrollo cultural de los municipios a través de redes culturales que impulsen el quehacer cultural y artístico.	Impulsar y promover las casas de cultura, museos comunitarios, bibliotecas, sala de lectura, librerías, foros, teatros, centros y otros espacios culturales; así como el seguimiento y consolidación de artistas, creadores, gestores y promotores culturales. Costo del proyecto por definir  <b>Fuente de Financiamiento:</b> Presupuesto de Egresos de la Federación. Recursos de CONACULTA.	Estatal
Proyección y Consolidación del Festival Cultural Amado Nervo.	Proyectar y consolidar el Festival Cultural Amado Nervo como espacio para la promoción, difusión y divulgación del quehacer cultural en Nayarit en las diferentes disciplinas del arte.	La realización del Festival Cultural Amado Nervo, año con año impacta directamente en el desarrollo cultural, social, económico y turístico del Estado; genera empleos temporales y derrama económica que beneficia tanto a prestadores de servicios, como a las familias nayaritas y en particular a los artistas, creadores, gestores y promotores culturales. <b>Fuente de Financiamiento:</b> Costo del proyecto por definir  Presupuesto de Egresos de la Federación Recursos de CONACULTA y presupuesto de egresos del Estado.	Interestatal  Estatal

Proyectos Estratégicos del PED 2011 – 2017			
Desarrollo Integral			
Nombre	Perfil Técnico	Características	Ámbito de Influencia Territorial
Impulsar la construcción del Canal Nayarit "Canal Costa de Oro".	Construcción de un canal de 130 km de longitud generando nueva infraestructura de captación, conducción y distribución de aguas para riego.	1,112 km de canales de distribución. Red de drenaje de 839 km. Sistemas de caminos de 1,653km. Mejoramiento y rehabilitación del Equipo. Tecnificación del Riego. Costo del proyecto por definir  <b>Fuente de Financiamiento:</b> Presupuesto de Egresos de la Federación. Asignaciones multianuales.	Interestatal Estatal Región Costa Norte Región Norte
Desarrollo de Parques Agroindustriales	Construcción de un complejo Agroindustrial entre los Municipios de Tepic y Xalisco, por su ubicación estratégica, disponibilidad de mano de obra calificada, para darle valor agregado a la producción agrícola e incrementar el P.I.B. Estatal con sus consecuentes beneficios sociales. Impulsar la construcción de otros parques industriales dependiendo de los estudios de factibilidad.	Nayarit Alcanza lugares destacados a nivel nacional en producción de: 1º Tabaco y Guanábana. 2º Arroz, Agave y Aguacate. 3º Mango, Camarón y Café orgánico. 4º Piña 5º Sorgo y Frijol. Costo del proyecto por definir  <b>Fuente de Financiamiento:</b> Presupuesto de Egresos de la Federación. Asignaciones multianuales.	Interestatal Estatal

Nombre	Perfil Técnico	Características	Ámbito de Influencia Territorial
Carretera Ruiz - Zacatecas	Esta obra comprende la Modernización del eje interestatal Ruiz - Zacatecas a camino Tipo "C" lo que permitirá utilizar la vía para el ingreso seguro de la salud, la educación, el intercambio comercial, los servicios básicos y el transporte de personas.	173.3 Km. de Desarrollo para Nayarit Carretera Tipo " C2 " con 11 puentes Pavimento Asfáltico Inversión Total Aprox. \$ 1,370.4 MDP Inversión Aprox. en Nayarit \$ 675 MDP <b>Fuente de Financiamiento:</b> Presupuesto de Egresos de la Federación. Asignaciones multianuales.	Interestatal Estatal Región Sierra Región Norte
Conclusión de la Carretera Tepic-Aguascalientes	Proyecto Inter-Estatal, a partir de un corredor carretero, que permitirá detonar un conjunto de proyectos productivos y sociales, basados en el aprovechamiento del patrimonio natural y cultural de las zonas involucradas de los estados de Nayarit, Jalisco, Zacatecas y Aguascalientes.	El Desarrollo total del proyecto incluye 398.66 Kms de los cuales 201.0 kilómetros le corresponden a Nayarit, se proyecta una carretera Tipo " C2 ". Tramos 1 y 2 de Tepic-Los Amoles ya están terminados faltando tramo 3 de Los Amoles-Limites del Estado <ul style="list-style-type: none"> <li>▪ Inversión Total Aproximada \$ 1'168.0 MDP.</li> <li>▪ Inversión Aproximada en Nayarit \$ 500.0 MDP.</li> </ul> <b>Fuente de Financiamiento:</b> Presupuesto de Egresos de la Federación. Asignaciones multianuales.	Interestatal Estatal Región Sierra



Nombre	Perfil Técnico	Características	Ámbito de Influencia Territorial
Autopista Jala-Compostela-Puerto Vallarta	Generar un proyecto carretero Inter-Estatal, reducir los tiempos de recorrido hacia el polo de desarrollo turístico nayarita denominado "Riviera Nayarit", con la capital del Estado y con el centro del país particularmente con las entidades federativas que conforman la Región Centro Occidente	<p>184.0 Km de Desarrollo total del proyecto Autopista de alta especificación. Carretera Tipo " A4 "</p> <p>Velocidad de Proyecto: 110 Km/Hrs            Tiempo de Construcción: 37 meses            Tránsito esperado: 6,400 vehículos por día.            Costo del proyecto por definir</p> <p><b>Fuente de Financiamiento:</b>            Fondo Nacional de Infraestructura "FONADIN"            Aprovechamiento de Activos Federales.</p>	<p>Interestatal            Estatal            Región Sur            Región Costa Sur</p>
Carretera Panorámica Varas - San Blas	A través de la conectividad de un moderno boulevard costero, se busca sumar al desarrollo turístico de la Rivera Nayarit al puerto de San Blas y la Región Costa Norte del Estado	<p>66.0 Km. de desarrollo total del proyecto. Pavimento de Concreto Asfáltico.            Pasa de Carretera tipo "C" a Carretera tipo - A2.            Ancho de Corona 12 Ms y Velocidad de proyecto 90 Km/hrs.</p> <p>16 Puentes a modernizar. Costo del proyecto por definir</p> <p><b>Fuente de Financiamiento:</b>            Presupuesto de Egresos de la Federación. Asignaciones multianuales.</p>	<p>Interestatal            Estatal            Región Costa Sur            Región Costa Norte</p>
Autopista Tepic - Compostela	A través de la conectividad de una moderna autopista, mejorar la seguridad del viajero, reducir los costos de operación y acortar los tiempos de traslado de personas y mercancías, dándole un mejor aprovechamiento y rentabilidad a la Autopista Jala-Compostela-Puerto Vallarta	<p>Un cuerpo con longitud total de 27.00 Km            Ancho de corona: 12 metros            Superficie de rodamiento 7.00 metros            Acotamientos exteriores de 2.50 metros a cada lado            Carpeta de concreto asfáltico            TDPA (2012) estimado 3,051 vehículos            Tiempo de recorrido estimado: 15 minutos            Se cuenta con proyecto ejecutivo y avalúo maestro.            Costo del proyecto por definir</p> <p><b>Fuente de Financiamiento:</b>            Fondo Nacional de Infraestructura "FONADIN"            Aprovechamiento de Activos Federales.</p>	<p>Interestatal            Estatal            Región Centro            Región Costa Sur</p>

Nombre	Perfil Técnico	Características	Ámbito de Influencia Territorial
Culminación de Autopista Tepic- San Blas	Esta obra que forma parte de los 100 proyectos del Programa Nacional de Infraestructura.	<p>32 km desarrollo total de del proyecto. Carretera tipo A2 con 12mts de ancho de corona. Pavimento de concreto Asfáltico. 1,200 MDP de Inversión Aproximada Tiempo Estimado de recorrido 20 min. Velocidad de proyecto 90 a 110 km/h. Costo del proyecto por definir</p> <p><b>Fuente de Financiamiento:</b> Presupuesto de Egresos de la Federación. Asignaciones multianuales.</p>	<p>Interestatal Estatal Región Centro Región Costa Norte</p>
Libramiento Carretero Norte	Se descongestionará el tráfico del actual Libramiento de Tepic, mismo que ya se ha convertido en vialidad urbana, disminuyendo el número de accidentes al aumentar la seguridad del usuario local y de largo itinerario	<p>Carretera tipo A2 con longitud de 30 Km de pavimento asfáltico. Inversión Aproximada de \$2013 MDP. 380,074 beneficiarios directos mas los usuarios de paso.</p> <p><b>Fuente de Financiamiento:</b> Aprovechamiento de Activos Federales Paquete "Pacífico Sur" que promueve la S.C.T.</p>	<p>Interestatal Estatal Región Centro</p>
Modernización del Libramiento Tepic - Mazatlán	Modernización de 12.1 km de vialidad en el libramiento Tepic – Mazatlán de la ciudad de Tepic, Nayarit.	<p>Modernización del arroyo vial en concreto. Renovación del alumbrado público. Recuperación de áreas verdes con parques lineales. Generación de un circuito atlético con ciclo vía, andador y equipamiento. 2 retornos elevados y 8 puentes peatonales. Inversión aproximada: \$ 455.5 MDP Primera etapa \$ 296.3 MDP Segunda etapa \$ 159.2 MDP Financiamiento: Presupuesto de Egresos de la Federación. Se tienen asignados \$ 80.0 MDP en el 2012.</p> <p><b>Fuente de Financiamiento:</b> Presupuesto de Egresos de la Federación. Asignaciones multianuales. Se tienen ya asignados los primeros \$ 80.0 MDP en para el ejercicio fiscal 2012.</p>	<p>Interestatal Estatal Región Centro</p>

Nombre	Perfil Técnico	Características	Ámbito de Influencia Territorial
<p>Analizar la factibilidad de construir un puerto de altura en Palmar de Cuautla.</p>	<p>Ampliar la oferta de infraestructura portuaria nacional en el Pacífico Mexicano, para el comercio, transporte marítimo de cabotaje y el turismo de crucero internacional, previo análisis de factibilidad</p>	<p>Impulsar las gestiones para que se lleven a cabo los estudios de factibilidad e ingeniería básica para determinar la viabilidad de la construcción de un puerto de Gran Calado. Patio de maniobras Instalaciones Inherentes Aprovechar ubicación estratégica (Autopista Tepic-Mazatlán; Estación de Ferrocarril de Acaponeta y área de influencia de los ejes carreteros Ruiz-Zacatecas y Aguascalientes-Tepic. Costo del proyecto por definir</p> <p><b>Fuente de Financiamiento:</b> Fondo Nacional de Infraestructura "FONADIN".</p>	<p>Internacional Nacional Interestatal Estatal Región Costa Norte</p>
<p>Impulsar turísticamente al Puerto de San Blas.</p>	<p>Desarrollar un proyecto que permita desarrollar a San Blas por aspectos naturales, culturales e históricos como lo son: Aprovechando sus manglares, esteros, lagunas y bahías promoviendo recorridos para observar diversas especies de aves y reptiles, actividades deportivas como la pesca de marlín, dorado o pez vela, practicas de surf.</p>	<p>Impulsar las gestiones para que se lleven a cabo los estudios de factibilidad e ingeniería básica para determinar la viabilidad de convertir a San Blas en una terminal turística con llegada de Cruceros Internacionales y embarcaciones de descanso. A partir de ello se propone, ordenar el crecimiento y la imagen de San Blas, mejorar los servicios básicos, proyecto del malecón, rescate del patrimonio turístico y mejorar la calidad de vida de los habitantes de la región. Costo del proyecto por definir</p> <p><b>Fuente de Financiamiento:</b> Fondo Nacional de Infraestructura "FONADIN". Fondo Nacional para el Turismo "FONATUR"</p>	<p>Internacional Nacional Interestatal Estatal Región Costa Norte</p>
<p>Proyecto Náutico de la Costa de Nayarit</p>	<p>Puesta en valor de los recursos náuticos en los municipios de Bahía de Banderas, Compostela, San Blas, Santiago Ixcuintla y Tecuala.</p>	<p>Detonar grandes proyectos vinculados a la estrategia nacional de la escalera náutica así como los proyectos de menor envergadura orientados a complementar a ésta y a desarrollar, a partir del impulso costero, un turismo náutico interior, que logre diversificar la oferta y a la vez retener población a partir de un desarrollo equilibrado en la entidad.</p> <p><b>Fuente de Financiamiento:</b> Fondo Nacional de Infraestructura "FONADIN". Fondo Nacional para el Turismo "FONATUR"</p>	<p>Internacional Nacional Interestatal Estatal</p>

Nombre	Perfil Técnico	Características	Ámbito de Influencia Territorial
Libramiento Ferroviario de la Ciudad de Tepic	Mejorar la seguridad y sustentabilidad del Sistema Ferroviario en su paso por la ciudad de Tepic, y dar continuidad al Programa de Convivencia Urbano-Ferroviaria a través de infraestructura que mejore la operación ferroviaria al tiempo que se reduzcan los impactos negativos en la población	<p>Reubicación de 26 Km. del trazo actual existentes            Proponer un nuevo trazo de 16 Km y reducir 10 Km el actual .            Reubicación del Patio de Maniobras de Tepic al Mpio. de Xalisco.            Costo del proyecto por definir</p> <p><b>Fuente de Financiamiento:</b>            Fondo Nacional de Infraestructura "FONADIN".</p>	<p>Interestatal            Estatal            Región Centro</p>
Nombre	Perfil Técnico	Características	Ámbito de Influencia Territorial
Presa de las Cruces	Estudio de sustentabilidad de una Central Hidroeléctrica sobre el cauce del río San Pedro, en los límites de los municipios de Ruiz y Rosamorada Nayarit, a 30 km en línea recta al noroeste de la PH Aguamilpa. El proyecto se acompaña de otros proyectos sociales en materia de salud, educación y comunicaciones	<p>El proyecto tiene una capacidad de generación media anual total de 801 GWh. La CFE desarrolla dos alternativas de obras viables con distinto tipo de cortina de 176 m de altura; una de concreto compactado con rodillos y la otra de enrocamiento con cara de concreto. La construcción para ambas alternativas de obras se proyecta a un plazo de 51 meses. Costo del proyecto por definir</p> <p><b>Fuente de Financiamiento:</b>            Obra Pública Financiada a través de C.F.E.</p>	<p>Nacional            Interestatal            Estatal            Región Norte            Región Sierra</p>
Acueducto Presa Derivadora de San Rafael	Construcción de un acueducto de 35.2km de longitud de la Presa de San Rafael a la Cd. De Tepic con una capacidad de conducción de 1,473 L.P.S.	<p>7 Macrotanques con capacidad de 2 mil m3            5 cárcamos de Bombeo            1 Planta Potabilizadora            Costo del proyecto por definir</p> <p><b>Fuente de Financiamiento:</b>            Fondo Nacional de Infraestructura "FONADIN".</p>	<p>Región Centro            Región Costa Norte</p>
Acueducto Bahía de Banderas.	Construcción de un acueducto de 53 km de longitud del Colomo a la Zona Costa y Punta de Mita, con una capacidad de conducción de 500 L.P.S.	<p>Incluye la construcción de tanque de almacenamiento superficial con cap. de 7,500 m3 en una primera etapa y 7,500 m3 en la segunda etapa, para un total de 15,000 m3</p> <p><b>Fuente de Financiamiento:</b>            Fondo Nacional de Infraestructura "FONADIN" para los estudios de Ingeniería Básica.            Asociación Público Privada para la ejecución del Proyecto.</p>	<p>Nacional            Interestatal            Estatal            Región Costa Sur</p>

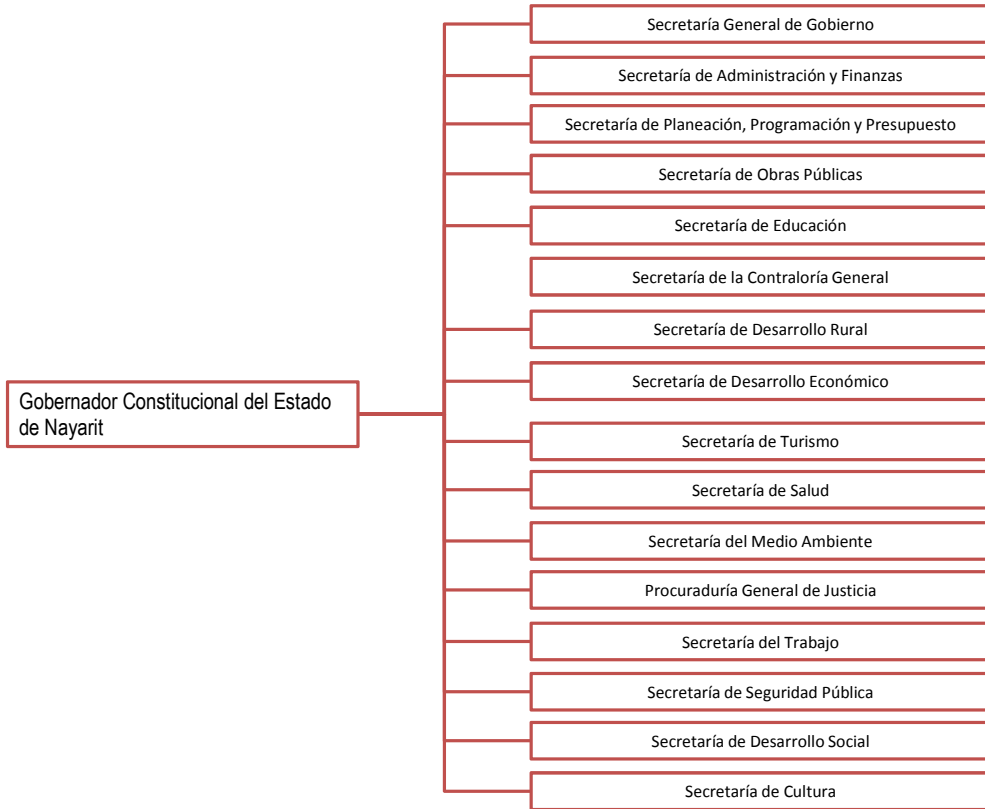
Nombre	Perfil Técnico	Características	Ámbito de Influencia Territorial
Rastro tipo TIF	<p>Construcción de un rastro <b>Tipo Inspección Federal</b> para Bovinos y Porcinos, que inserte a Nayarit en la Industria Cárnica, mejorando sustancialmente la sanidad e inocuidad de la carne, mediante procesos modernos de sacrificio, almacenamiento y traslado, reactivando con ello el empleo. El proyecto estimula el precio de los forrajes y alienta la engorda y el precio del ganado, incidiendo directamente en la salud pública y en el mejoramiento de las condiciones de vida de los ganaderos</p>	<p>Capacidad de sacrificio para 120 bovinos y 350 cerdos diarios.            Infraestructura para inspección ante- mortem para 200 bovinos y 400 cerdos; faenado e inspección post- mortem. Planta de tratamiento de aguas residuales. Planta de rendimiento de Subproductos.            Cámaras de refrigeración por especie.            Costo del proyecto por definir</p> <p><b>Fuente de Financiamiento:</b>            Presupuesto de Egresos de la Federación.</p>	Estatal
Plan Ganadero Estatal	<p>Implementar un proyecto para el mejoramiento integral y la tecnificación de la ganadería en Nayarit, mejorando la calidad genética del hato ganadero para el aprovechamiento de esta importante vocación económica de nuestra entidad</p>	<p>Adquisición de Sementales bovinos de Registro (Brahaman, Suizo, Charolais, Limousin, Simental, Beefmaster entre otros). Mejoramiento Genético.            Programa de Transferencia de embriones para obtener crías de alta calidad genética.            Costo del proyecto por definir</p> <p><b>Fuente de Financiamiento:</b>            Presupuesto de Egresos de la Federación.</p>	Estatal

Nombre	Perfil Técnico	Características	Ámbito de Influencia Territorial
Articulación CIP Pacífico y corredor Económico Norte	Articular la vocación turística de la "Costa Norte" del Estado con la región de Teacapan y Escuinapa en el Sur de Sinaloa para aprovechar el Desarrollo del C.I.P. Pacífico, y la comunicación terrestre de la Súper Carretera Mazatlán-Durango para conformar un corredor turístico, que permita detonar un conjunto de proyectos sociales, basados en el aprovechamiento del patrimonio natural y cultural de los municipios de San Blas, Santiago y Tecuala	184 Km. de Desarrollo total del proyecto. 7, 300 nuevos cuartos de hotel. Obras de cabecera y servicios básicos. Infraestructura Turística y de Servicios Complementarios. Se suscribió Carta de Intención con los Estados del Corredor Económico del Norte de México. Se suscribió memorándum de entendimiento Chihuahua-Nuevo México, EE.UU. Costo del proyecto por definir  <b>Fuente de Financiamiento:</b> Fondo Nacional para el Turismo "FONATUR".	Internacional Nacional Interestatal Estatal Región Costa Sur Región Costa Norte
Consolidación del Capomo en el CIP Nayarit	Consolidar el desarrollo de la región del Capomo como Proyecto Turístico Integral que junto con Litibú conforman el CIP Riviera Nayarit. Este proyecto estaba detenido por la falta de terrenos para construir la vialidad de acceso al Centro Integralmente Planeado, aspecto que se resolvió en el primer trimestre del 2010	4,823 Unidades de Alojamiento 655,512 Turistas de afluencia anual Costo del proyecto por definir  <b>Fuente de Financiamiento:</b> Fondo Nacional para el Turismo "FONATUR".	Internacional Nacional Interestatal Estatal Región Costa Sur

Nombre	Perfil Técnico	Características	Ámbito de Influencia Territorial
Apertura de Industrias	Atraer inversiones de empresas ensambladoras que permitan la contratación de Nayaritas con perfiles profesionales.	<p>Remodelación y construcción de naves industriales donde se alberguen importantes empresas del sector automotriz. Costo del proyecto por definir</p> <p><b>Fuente de Financiamiento:</b> Recursos Estatales. Estímulos a la Inversión a través de la Ley para la Competitividad y el Empleo del Estado de Nayarit.</p>	Estatal
Consolidar el proyecto "Unidos por el Conocimiento"	Consolidación de un complejo científico y tecnológico en donde se instalarán empresas de base tecnológica, centros de investigación e Innovación que inserte a Nayarit en la nueva visión de la mente-factura.	<p>Inicia su primera etapa con el Primer Museo Bioclimático Interactivo de Ciencia y Tecnología en América Latina. En la segunda etapa se tiene previsto la construcción de un condominio de centros de investigación básica y aplicada. para el Centro de Innovación y Transferencia de Tecnología en sinergia con la UAN. Costo del proyecto \$ 57.2 MDP</p> <p><b>Fuente de Financiamiento:</b> Aportaciones estatales y federales a través del CONACYT. Se destinan \$ 57.2 MDP para el Centro de Innovación y Transferencia de Tecnología en sinergia con la UAN.</p>	Interestatal Estatal Región Centro

## 10. Anexos

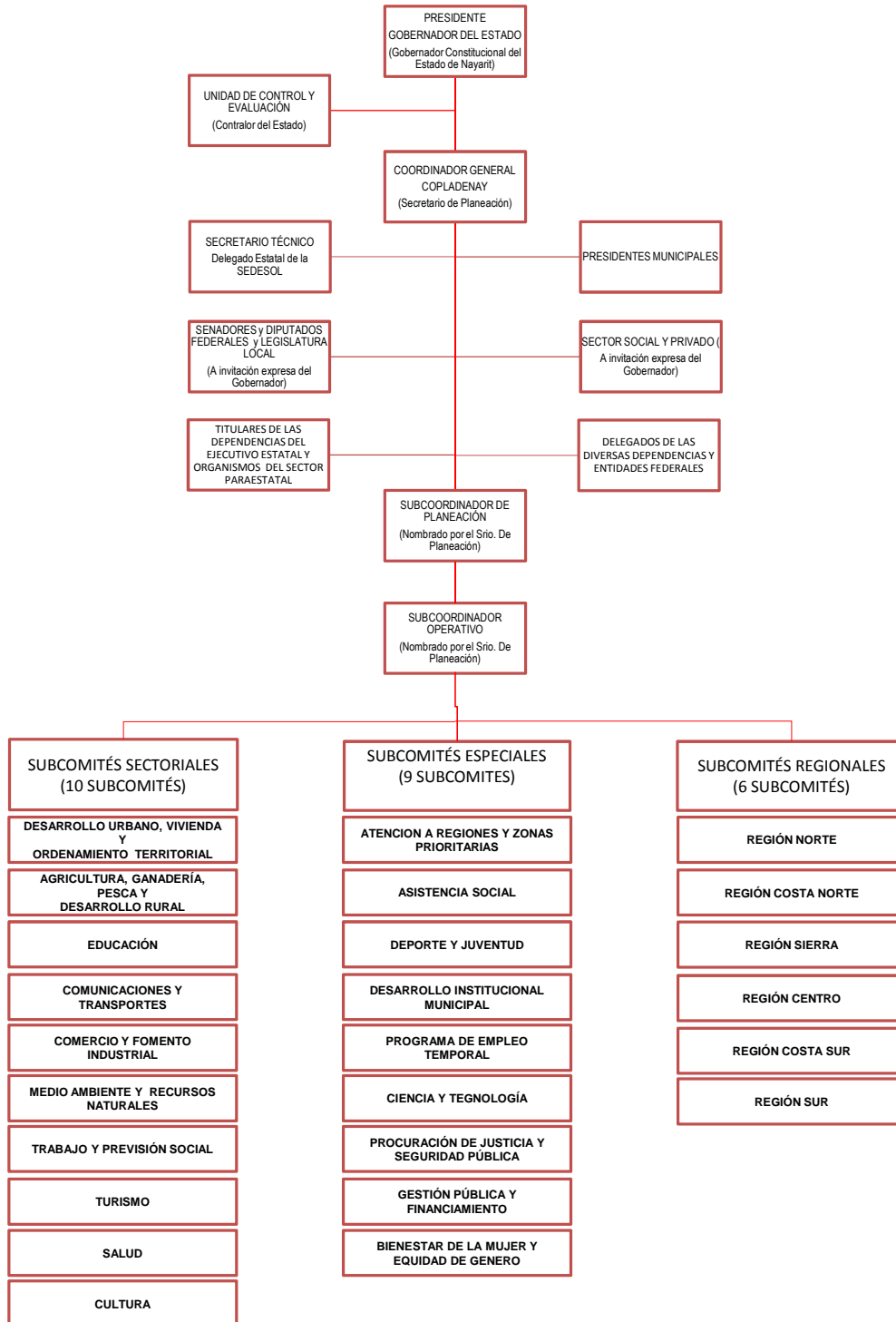
### Organigrama del Gobierno del Estado



COPIA



## Organigrama del COPLADENAY



## Identificación de las Ponencias para la conformación del Plan Estatal de Desarrollo 2011 – 2017

### Gobernabilidad

Clave de ponencia	Objetivo estratégico	Tema	Nombre de la ponencia	Vinculado a la Línea de Acción	Vinculado al Programa
GEO1	Gobernabilidad	Equidad de genero	Derechos humanos las mujeres y la igualdad.	1-EG-O1E1L1	Programa de Equidad de Género
GEO2	Gobernabilidad	Equidad de genero	Desarrollar un sistema de información con perspectiva de género.		Programa de Equidad de Género
GEO3	Gobernabilidad	Equidad de genero	Desarrollo social de la mujer en Nayarit.	1-EG-O2E1L10 1-EG-O2E1L11 1-EG-O2E1L9 1-EG-O2E1L8	Programa de Equidad de Género
GEO4	Gobernabilidad	Equidad de genero	¿Dónde estamos en materia de igualdad de oportunidades en el ámbito laboral?.	1-EG-O2E1L8	Programa de Equidad de Género
GEO5	Gobernabilidad	Equidad de genero	Equidad de genero	1-EG-O2E1L8	Programa de Equidad de Género
GEO6	Gobernabilidad	Equidad de genero	Especialización en violencia familiar y de género, de agentes del ministerio público de la procuraduría de justicia del Estado.	1-EG-O2E1L1	Programa de Equidad de Género
GEO7	Gobernabilidad	Equidad de genero	La reivindicación de la posición social de las mujeres como prevención de la violencia y los feminicidios.	1-EG-O1E1L3 1-EG-O2E1L2	Programa de Equidad de Género
GEO8	Gobernabilidad	Equidad de genero	Las mujeres indígenas. La equidad de género y la administración de justicia.	1-EG-O2E1L6 1-EG-O2E1L8 1-EG-O2E1L7	Programa de Equidad de Género
GEO9	Gobernabilidad	Equidad de genero	Las mujeres invisibles ¿hasta cuándo?.	1-EG-O1E1L4	Programa de Equidad de Género
GEO10	Gobernabilidad	Equidad de genero	Mujeres campesinas en el desarrollo rural.	1-EG-O2E1L5	Programa de Equidad de Género
GEO11	Gobernabilidad	Equidad de genero	Política paritaria y reforma empresarial.	1-EG-O2E1L8	Programa de Equidad de Género
GNA12	Gobernabilidad	Nuevo modelo de gestión pública	“Mejorar la integración de información estadística y geográfica gubernamental en la Secretaría de Planeación, Programación y Presupuesto.”	1-CO-O1E2L1 1-CO-O1E2L2 1-CO-O1E2L3 1-CO-O1E2L4	Programa Estatal de Estadística y Geografía

Clave de ponencia	Objetivo estratégico	Tema	Nombre de la ponencia	Vinculado a la Línea de Acción	Vinculado al Programa
GNA13	Gobernabilidad	Nuevo modelo de gestión pública	Acto de toma de protesta del Consejo Empresarial de Nayarit, A.C. 2011-2012 (impuesto sobre nóminas Ley de Ingresos para el Estado de Nayarit ejercicio fiscal 2011).	1-GP-O2E1L2	Programa de Modernización de la Administración Pública Estatal
GNA14	Gobernabilidad	Nuevo modelo de gestión pública	Creación de la Secretaría del Transporte	1-GP-O1E1L7 1-GP-O2E1L2	Programa de Modernización de la Administración Pública Estatal
GNA15	Gobernabilidad	Nuevo modelo de gestión pública	Evaluación de los programas sociales del Gobierno estatal.	1-GP-O2E2L3	Programa de Modernización de la Administración Pública Estatal
GNA16	Gobernabilidad	Nuevo modelo de gestión pública	Los indígenas y una administración pública que motive el desarrollo con identidad (nuevo modelo de gestión pública: pueblos y comunidades).	2-DC-O1E2L3	Programa de Modernización de la Administración Pública Estatal
GNA17	Gobernabilidad	Nuevo modelo de gestión pública	Nueva concepción del servicio público.	1-GP-O1E1L8, 1-GP-O2E1L5	Programa de Modernización de la Administración Pública Estatal
GNA18	Gobernabilidad	Nuevo modelo de gestión pública	Propuesta de modificación a la Ley de Obra Pública del Estado de Nayarit.	1-GP-O2E1L2 2-DC-O1E2L3	Programa de Modernización de la Administración Pública Estatal
GNA19	Gobernabilidad	Nuevo modelo de gestión pública	Propuesta para el fortalecimiento del Estado de Nayarit. "perspectivas de la Ley de Ingresos 2012.	1-GP-O2E1L2	Programa de Modernización de la Administración Pública Estatal
GNA20	Gobernabilidad	Nuevo modelo de gestión pública	Reformar la: Ley de Adquisiciones, Arrendamientos, Servicios y Almacenes del Estado de Nayarit.	1-GP-O2E1L2	Programa de Modernización de la Administración Pública Estatal
GNA21	Gobernabilidad	Nuevo modelo de gestión pública	Unidos por el bienestar de los nayaritas radicados en el extranjero, nayaritas en retorno y sus familias que se encuentran en sus comunidades de origen.		Programa para la Atención a Grupos Vulnerables.
GPL22	Gobernabilidad	Protección civil	Protección civil.	1-PC-O1E1L2 1-PC-O1E1L3 1-PC-O1E1L4 1-PC-O1E1L6 1-PC-O1E1L10	Programa para la Atención a Grupos Vulnerables.

Clave de ponencia	Objetivo estratégico	Tema	Nombre de la ponencia	Vinculado a la Línea de Acción	Vinculado al Programa
GPL23	Gobernabilidad	Protección civil	Protección civil.	1-PC-O1E1L2 1-PC-O1E1L3 1-PC-O1E1L4 1-PC-O1E1L6 1-PC-O1E1L10	Programa para la Atención a Grupos Vulnerables.
GSA24	Gobernabilidad	Seguridad pública	Alternativa sustentable para fortalecer la seguridad en los municipios.		Programa Estatal de Seguridad Pública.
GSA25	Gobernabilidad	Seguridad pública	Ciudadanos seguros.	1-SP-O1E1L3 1-SP-O1E2L2 1-SP-O1E2L1 1-SP-O1E2L3	Programa Estatal de Seguridad Pública.
GSA26	Gobernabilidad	Seguridad pública	Comunidades previsoras.	1-SP-O1E1L3 1-SP-O1E2L2 1-SP-O1E2L1 1-SP-O1E2L4	Programa Estatal de Seguridad Pública.
GSA27	Gobernabilidad	Seguridad pública	Garantizar la confiabilidad de la denuncia ciudadana.	1-SP-O1E1L3 1-SP-O1E2L2 1-SP-O1E2L1 1-SP-O1E2L4	Programa Estatal de Seguridad Pública.
GSA28	Gobernabilidad	Seguridad pública	Instrumentación de políticas penitenciarias.	1-SP-O1E5L5	Programa Estatal de Seguridad Pública.
GSA29	Gobernabilidad	Seguridad pública	La política pública de seguridad y convivencia territorializada.	1-SP-O1E1L3 1-SP-O1E2L2 1-SP-O1E2L1 1-SP-O1E2L4	Programa Estatal de Seguridad Pública.
GSA30	Gobernabilidad	Seguridad pública	Nuevo modelo de seguridad pública eficaz.	1-SP-O1E1L1 1-SP-O1E1L2 1-SP-O1E1L4	Programa Estatal de Seguridad Pública.
GSA31	Gobernabilidad	Seguridad pública	Por Nayarit, del miedo hacia la solidaridad y a la esperanza.	1-SP-O1E2L2	Programa Estatal de Seguridad Pública.
GSA32	Gobernabilidad	Seguridad pública	Procedimientos normativos de la licencia oficial colectiva no. 194.		Programa Estatal de Seguridad Pública.
GSA33	Gobernabilidad	Seguridad pública	Seguridad integral y protección civil.		Programa Estatal de Seguridad Pública.

Clave de ponencia	Objetivo estratégico	Tema	Nombre de la ponencia	Vinculado a la Línea de Acción	Vinculado al Programa
GSA34	Gobernabilidad	Seguridad publica	Seguridad pública y procuración de justicia (tránsito y viabilidad).	1-FM-O1E1L2 1-SP-O1E2L3	Programa Estatal de Seguridad Pública.
GNA35	Gobernabilidad	Nuevo modelo de gestión pública	Propuestas de municipio de Compostela.	1-GP-O1E1L5	Programa de Modernización de la Administración Pública Estatal
GPA36	Gobernabilidad	Procuración de justicia	Propuestas de municipio de Santiago Ixcuintla.	1-PG-O1E1L12 1-PG-O1E3L1	Programa de seguridad pública.
GNA37	Gobernabilidad	Nuevo modelo de gestión pública	Propuestas de municipio de San Blas.	1-GP-O1E1L7	Programa de Modernización de la Administración Pública Estatal
GNA38	Gobernabilidad	Nuevo modelo de gestión pública	Propuestas de municipio de San Pedro Lagunillas.	1-GP-O1E1L7 1-FM-O1E1L3 1-FM-O1E1L4	Programa de Modernización de la Administración Pública Estatal
GNA39	Gobernabilidad	Nuevo modelo de gestión pública	Propuestas de municipio de Santiago Ixcuintla.	1-GP-O1E1L7 1-FM-O1E1L3	Programa de Modernización de la Administración Pública Estatal
GNA40	Gobernabilidad	Nuevo modelo de gestión pública	Propuestas de municipio de Tepic.	1-GP-O1E1L7 1-FM-O1E1L3	Programa de Modernización de la Administración Pública Estatal
GPL41	Gobernabilidad	Protección civil	Propuestas de municipio de Santiago Ixcuintla.	1-PC-O1E1L1 1-PC-O1E1L7	Programa de Modernización de la Administración Pública Estatal
GSA42	Gobernabilidad	Seguridad publica	Propuestas de municipio de San Blas.	1-SP-O1E2L3	Programa Estatal de Seguridad Pública.
GSA43	Gobernabilidad	Seguridad publica	Propuestas de municipio de Santiago Ixcuintla	1-SP-O1E3L1	Programa Estatal de Seguridad Pública.
GSA44	Gobernabilidad	Seguridad publica	Propuestas de municipio de Tepic.	1-SP-O1E2L3	Programa Estatal de Seguridad Pública.

**Calidad de Vida**

Clave	Objetivo estratégico	Tema	Nombre de la ponencia	Clave de línea de acción	Vinculado al Programa
CCA1	Calidad de vida	Ciencia y tecnología	Programa de repatriación de carácter estatal para investigadores nayaritas.	3-CT-O1E1L15	Programa Estatal de Vinculación y Desarrollo de la Ciencia y la Tecnología en el Estado de Nayarit..
CCA2	Calidad de vida	Ciencia y tecnología	Estado de la investigación en C y T de alimentos en las instituciones nayaritas.	3-CT-O1E1L3 3-CT-O1E1L4 3-CT-O1E1L5 3-CT-O1E1L9	Programa Estatal de Vinculación y Desarrollo de la Ciencia y la Tecnología en el Estado de Nayarit.
CCA3	Calidad de vida	Ciencia y tecnología	Propuesta de vinculación universidad, empresa y necesidades sociales.	3-CT-O1E1L1 3-CT-O1E1L5 3-CT-O1E1L7 3-CT-O1E1L12	Programa Estatal de Vinculación y Desarrollo de la Ciencia y la Tecnología en el Estado de Nayarit.
CCA4	Calidad de vida	Ciencia y tecnología	Agenda estratégica UAN-COCYTEN-CONACYT. para impulsar una nueva economía basada en el conocimiento.	3-CT-O1E1L1 3-CT-O1E1L2 3-CT-O1E1L3 3-CT-O1E1L4 3-CT-O1E1L5 3-CT-O1E1L6 3-CT-O1E1L7 3-CT-O1E1L8 3-CT-O1E1L12	Programa Estatal de Vinculación y Desarrollo de la Ciencia y la Tecnología en el Estado de Nayarit.
CCA5	Calidad de vida	Ciencia y tecnología	Ciencia y tecnología para todas y todos: de la acción afirmativa a la política inclusiva en las políticas educativas: la Transversalización de la perspectiva de género en las IES y la planeación de política pública.	2-ED-O2E3L10 2-EG-O1E1L6	Programa Estatal de Vinculación y Desarrollo de la Ciencia y la Tecnología en el Estado de Nayarit.
CCA6	Calidad de vida	Ciencia y tecnología	Desarrollo de la ciencia y tecnología.	3-CT-O1E1L2 3-CT-O1E1L5 3-CT-O1E1L6 3-CT-O1E1L7 3-CT-O1E1L8 3-CT-O1E1L9 3-CT-O1E1L11 3-CT-O1E1L12	Programa Estatal de Vinculación y Desarrollo de la Ciencia y la Tecnología en el Estado de Nayarit.
CCA7	Calidad de vida	Ciencia y tecnología	La vinculación academia-empresa como una estrategia para lograr la superación científica en la educación superior.	3-CT-O1E1L1 3-CT-O1E1L7 3-CT-O1E1L8 3-CT-O1E1L12	Programa Estatal de Vinculación y Desarrollo de la Ciencia y la Tecnología en el Estado de Nayarit.

Clave	Objetivo estratégico	Tema	Nombre de la ponencia	Clave de línea de acción	Vinculado al Programa
CCA8	Calidad de vida	Ciencia y tecnología	Impulso para el progreso de Nayarit.	3-CT-01E1L2	Programa Estatal de Vinculación y Desarrollo de la Ciencia y la Tecnología en el Estado de Nayarit.
CCA9	Calidad de vida	Ciencia y tecnología	Desarrollo de la ciencia y tecnología.	3-CT-01E1L1 3-CT-01E1L2 3-CT-01E1L3 3-CT-01E1L4 3-CT-01E1L10	Programa Estatal de Vinculación y Desarrollo de la Ciencia y la Tecnología en el Estado de Nayarit.
CCA10	Calidad de vida	Ciencia y tecnología	Programa Delfín: experiencia multi-institucional para el fortalecimiento de la cultura científica	3-CT-01E1L2 3-CT-01E1L4	Programa Estatal de Vinculación y Desarrollo de la Ciencia y la Tecnología en el Estado de Nayarit.
CCA11	Calidad de vida	Ciencia y tecnología	Doctorado en desarrollo económico local, para consumir los objetivos del milenio y abatir el atraso de Nayarit.	2-ED-01E1L4 2-ED-02E3L9 3-CT-01E1L2	Programa Estatal de Vinculación y Desarrollo de la Ciencia y la Tecnología en el Estado de Nayarit.
CCA12	Calidad de vida	Ciencia y tecnología	Proyecto: beca incorporación científico investigador a la empresa ECOFERT S.A. DE C.V.	3-CT-01E1L2 3-CT-01E1L8	Programa Estatal de Vinculación y Desarrollo de la Ciencia y la Tecnología en el Estado de Nayarit.
CCA13	Calidad de vida	Ciencia y tecnología	Importancia y repercusiones de la inocuidad alimentaria en el sector hortofrutícola de Nayarit.	3-CE-01E1L16	Programa Estatal de Vinculación y Desarrollo de la Ciencia y la Tecnología en el Estado de Nayarit.
CCA14	Calidad de vida	Ciencia y tecnología	La economía basada en el conocimiento.	3-CT-01E1L1 3-CT-01E1L2 3-CT-01E1L3 3-CT-01E1L5 3-CT-01E1L12	Programa Estatal de Vinculación y Desarrollo de la Ciencia y la Tecnología en el Estado de Nayarit.
CCA15	Calidad de vida	Cultura	Economía, cultura, simbiosis de calidad de vida.	2-DC-01E1L2	Programa de Fomento Cultural
CCA16	Calidad de vida	Cultura	Fortalecimiento de la cultura del Estado de Nayarit.	2-DC-01E2L3	Programa de Fomento Cultural

Clave	Objetivo estratégico	Tema	Nombre de la ponencia	Clave de línea de acción	Vinculado al Programa
CCA17	Calidad de vida	Cultura	Las artes visuales.	2-DC-O1E1L2	Programa de Fomento Cultural
CCA18	Calidad de vida	Cultura	Archivo histórico de Nayarit.	2-DC-O1E2L3	Programa de Fomento Cultural
CCA19	Calidad de vida	Cultura	Catalogación de monumentos artísticos de Nayarit.	2-DC-O1E2L3	Programa de Fomento Cultural
CCA20	Calidad de vida	Cultura	Itinerarios culturales de Nayarit.	2-DC-O1E3L1	Programa de Fomento Cultural
CCA21	Calidad de vida	Cultura	Catalogación de bienes muebles por destino en reguardo de la iglesia.	2-DC-O1E2L3	Programa de Fomento Cultural
CCA22	Calidad de vida	Cultura	Decreto para Centro de Arte Contemporáneo Emilia Ortiz.	2-DC-O1E1L2	Programa de Fomento Cultural
CCA23	Calidad de vida	Cultura	Generación del patrimonio artístico de Nayarit. Producción, reproducción, enseñanza, producción, divulgación, comercialización y difusión de las artes plásticas y visuales de Estado de Nayarit.	2-DC-O1E2L3	Programa de Fomento Cultural
CCA24	Calidad de vida	Cultura	Patrimonio cultural.	2-DC-O1E3L1	Programa de Fomento Cultural
CCA25	Calidad de vida	Cultura	Fundar el bachillerato de arte y humanidades (CEDART).	2-DC-O1E1L3	Programa de Fomento Cultural
CCA26	Calidad de vida	Cultura	Propuestas para la promoción de la cultura en Nayarit.	2-DC-O1E3L1	Programa de Fomento Cultural
CCA27	Calidad de vida	Cultura	Plan Estatal de Desarrollo 2011-2017.	2-DC-O1E3L1	Programa de Fomento Cultural
CCA28	Calidad de vida	Cultura	Un viaje por la bahía.	2-DC-O1E1L2	Programa de Fomento Cultural
CCA29	Calidad de vida	Cultura	Políticas y administración de la cultura.	2-DC-O1E1L2	Programa de Fomento Cultural
CCA30	Calidad de vida	Cultura	Creación del museo estatal del maíz.	2-DC-O1E2L3	Programa de Fomento Cultural
CCA31	Calidad de vida	Cultura	Teatro en Nayarit, asignatura pendiente.	2-DC-O1E1L3	Programa de Fomento Cultural
CCA32	Calidad de vida	Cultura	Propuesta grupo musical nostra norte.	2-DC-O1E3L1	Programa de Fomento Cultural



Clave	Objetivo estratégico	Tema	Nombre de la ponencia	Clave de línea de acción	Vinculado al Programa
CCA33	Calidad de vida	Cultura	El plan de la gente.	2-DC-O1E3L1	Programa de Fomento Cultural
CCA34	Calidad de vida	Cultura	Proyecto de construcción de casa de la cultura regional de Xalisco, Nayarit.	2-DC-O1E2L3	Programa de Fomento Cultural
CCA35	Calidad de vida	Cultura	Proyectos, programas y acciones sobre el patrimonio cultural y el desarrollo artístico en el ámbito de la educación formal.	2-ED-O2E1L5, 2-ED-O2E2L6, 2-ED-O2E2L6	Programa de Fomento Cultural
CCA36	Calidad de vida	Cultura	Ñaque de piojos y actores.	2-DC-O1E3L1	Programa de Fomento Cultural
CCA37	Calidad de vida	Cultura	Dotación de personalidad jurídica a las casas de cultura de todo el Estado.	2-DC-O1E2L2	Programa de Fomento Cultural
CCA38	Calidad de vida	Cultura	Rescatando nuestro pasado.	2-DC-O1E3L1	Programa de Fomento Cultural
CCA39	Calidad de vida	Cultura	Democratización de la cultura.	2-DC-O1E3L1	Programa de Fomento Cultural
CCA40	Calidad de vida	Cultura	La recuperación de los oficios artesanales en Ixtlán del Río Nayarit.	2-DC-O1E3L1	Programa de Fomento Cultural
CCA41	Calidad de vida	Cultura	Propuesta cultural.	2-DC-O1E1L1 2-DC-O1E3L1	Programa de Fomento Cultural
CCA42	Calidad de vida	Cultura	Compañía de canto Vocalis Ad Libitum.	2-DC-O1E1L2	Programa de Fomento Cultural
CCA43	Calidad de vida	Cultura	El movimiento instrumental en Nayarit.	2-DC-O1E1L2	Programa de Fomento Cultural
CCA44	Calidad de vida	Cultura	Propuesta de la A.C. arte, lectura y educación en movimiento.	2-DC-O1E3L1	Programa de Fomento Cultural
CCA45	Calidad de vida	Cultura	Una propuesta de fomento a la lectura A.C. arte, lectura y educación en movimiento.	2-DC-O1E3L1	Programa de Fomento Cultural
CCA46	Calidad de vida	Cultura	Propuesta en materia de cultura musical A.C. arte, lectura y educación en movimiento.	2-DC-O1E3L1	Programa de Fomento Cultural
CCA47	Calidad de vida	Cultura	Puesta en valor de las culturas populares e indígenas de Nayarit.	2-DC-O1E3L1	Programa de Fomento Cultural
CCA48	Calidad de vida	Cultura	Propuesta de la Casa Museo Amado Nervo.	2-DC-O1E2L3	Programa de Fomento Cultural

Clave	Objetivo estratégico	Tema	Nombre de la ponencia	Clave de línea de acción	Vinculado al Programa
CCA49	Calidad de vida	Cultura	Fortalecimiento de la orquesta sinfónica infantil.	2-DC-O1E1L2	Programa de Fomento Cultural
CCA50	Calidad de vida	Cultura	Propuesta para crear la orquesta filarmónica de Nayarit.	2-DC-O1E1L2	Programa de Fomento Cultural
CCA51	Calidad de vida	Cultura	Cultura y educación nos compete a todos.	2-DC-O1E1L1 2-DC-O1E2L1 2-DC-O1E3L1	Programa de Fomento Cultural
CCA52	Calidad de vida	Cultura	Propuesta de institucionalización de ciclo de conferencias.	2-DC-O1E1L1	Programa de Fomento Cultural
CCA53	Calidad de vida	Cultura	Fortalecimiento del coro del Estado.	2-DC-O1E1L2	Programa de Fomento Cultural
CCA54	Calidad de vida	Cultura	Talleres de sensibilización artística.	2-DC-O1E1L3	Programa de Fomento Cultural
CCA55	Calidad de vida	Cultura	Generación del patrimonio artístico de Nayarit de las artes visuales.	2-DC-O1E3L2	Programa de Fomento Cultural
CCA56	Calidad de vida	Cultura	La biblioteca pública central estatal E.P.N.	2-DC-O1E2L3	Programa de Fomento Cultural
CCA57	Calidad de vida	Cultura	Fortalecimiento y desarrollo cultural municipal.	2-DC-O1E1L1	Programa de Fomento Cultural
CCA58	Calidad de vida	Cultura	Creación de nuevas bibliotecas.	2-DC-O1E2L3	Programa de Fomento Cultural
CCA59	Calidad de vida	Cultura	Propuesta de fomento a la lectura para la red estatal de bibliotecas.	2-DC-O1E3L1	Programa de Fomento Cultural
CCA60	Calidad de vida	Cultura	Declaratoria de la biblioteca pública central estatal E.P.N. como depósito legal de libros escritos por autores nayaritas.	2-DC-O1E2L3	Programa de Fomento Cultural
CCA61	Calidad de vida	Cultura	Capacitación al personal bibliotecario.	2-DC-O1E2L1	Programa de Fomento Cultural
CCA62	Calidad de vida	Cultura	Señalética cultural.	2-DC-O1E2L3	Programa de Fomento Cultural
CCA63	Calidad de vida	Cultura	Jala: encuentro de vocaciones.	2-DC-O1E2L3	Programa de Fomento Cultural
CCA64	Calidad de vida	Cultura	El cronista municipal.	2-DC-O1E2L1	Programa de Fomento Cultural
CCA65	Calidad de vida	Cultura	Desarrollo del turismo cultural en la Región Sur del Estado.	2-DC-O1E3L1	Programa de Fomento Cultural

Clave	Objetivo estratégico	Tema	Nombre de la ponencia	Clave de línea de acción	Vinculado al Programa
CCA66	Calidad de vida	Cultura	Creación de empresas artístico – culturales.	2-DC-O1E3L1	Programa de Fomento Cultural
CCA67	Calidad de vida	Cultura	Fomento a la creación de centros históricos.	2-DC-O1E2L2	Programa de Fomento Cultural
CCA68	Calidad de vida	Cultura	Instalación del centro de restauración de bienes muebles del Estado de Nayarit en colaboración con la escuela de conservación y restauración de occidente ECRO.	2-DC-O1E2L3	Programa de Fomento Cultural
CCA69	Calidad de vida	Cultura	Propuesta a consideración para la elaboración de políticas culturales.	2-DC-O1E1L1	Programa de Fomento Cultural
CCA70	Calidad de vida	Cultura	El Ecomuseo como comunidad educadora.	2-DC-O1E2L3	Programa de Fomento Cultural
CDE71	Calidad de vida	Deporte	Propuesta de la dirección del deporte adaptado en Nayarit en el INCUFID.	2-DT-O1E1L2	Programa Integral del Deporte y Juventud
CDE72	Calidad de vida	Deporte	Integralidad del deporte en Nayarit.	2-DT-O1E1L1	Programa Integral del Deporte y Juventud
CDE73	Calidad de vida	Deporte	Centro de desarrollo estatal de basquetbol.	2-DT-O1E1L1	Programa Integral del Deporte y Juventud
CDE74	Calidad de vida	Deporte	Propuesta integral para desarrollo deportivo.	2-DT-O1E2L1 2-DT-O1E3L1 2-DT-O1E3L3	Programa Integral del Deporte y Juventud
CDE75	Calidad de vida	Deporte	El plan de la gente.	2-DT-O1E1L1	Programa Integral del Deporte y Juventud
CDE76	Calidad de vida	Deporte	Perspectiva del fisioconstructivismo y fitness, como una disciplina integradora en la formación de atletas de alto rendimiento.	2-DT-O1E2L1	Programa Integral del Deporte y Juventud
CDE77	Calidad de vida	Deporte	Propuesta asociación de patines sobre ruedas.	2-DT-O1E1L2	Programa Integral del Deporte y Juventud
CDE78	Calidad de vida	Deporte	Proyecto de infraestructura deportiva para tae kwon do.	2-DT-O1E1L1	Programa Integral del Deporte y Juventud

Clave	Objetivo estratégico	Tema	Nombre de la ponencia	Clave de línea de acción	Vinculado al Programa
CDE79	Calidad de vida	Deporte	Proyecto de la unidad deportiva AFEN A.C.	2-DT-01E1L1 2-DT-01E1L2	Programa Integral del Deporte y Juventud
CDE80	Calidad de vida	Deporte	Creación de los centros municipales de atención a la juventud.	2-DT-01E1L2	Programa Integral del Deporte y Juventud
CDE81	Calidad de vida	Deporte	Proyecto de boxeo.	2-DT-01E1L2	Programa Integral del Deporte y Juventud
CDE82	Calidad de vida	Deporte	Deporte de excelencia.	2-DT-01E2L1	Programa Integral del Deporte y Juventud
CDE83	Calidad de vida	Deporte	Centro de desarrollo deportivo infantil y juvenil de levantamiento de pesas.	2-DT-01E1L1	Programa Integral del Deporte y Juventud
CDE84	Calidad de vida	Deporte	Fomentar el deporte... garantiza una mejor calidad de vida, contigo en acción.	2-DT-01E1L2	Programa Integral del Deporte y Juventud
CDE85	Calidad de vida	Deporte	Programa deportivo.	2-DT-01E1L2	Programa Integral del Deporte y Juventud
CDE86	Calidad de vida	Deporte	Propuesta de Plan Estatal de Desarrollo en Off road 2011-2017.	2-DT-01E2L1	Programa Integral del Deporte y Juventud
CEN87	Calidad de vida	Educación	Bibliotecas de aulas y escolares en preescolar como herramientas para el desarrollo de competencias de lectura y escritura permanentes en los niños.	2-ED-02E1L4	Programa para Elevar la Calidad de la Educación.
CEN88	Calidad de vida	Educación	La reforma curricular. . . Con voluntad es posible. . . La necesidad la exige.	2-ED-02E2L7, 2-ED-02E2L7	Programa para Elevar la Calidad de la Educación.
CEN89	Calidad de vida	Educación	Propuesta de cambio en los actores educativos de la Secretaría de Educación pública.	2-ED-02E2L5, 2-ED-02E2L5	Programa para Elevar la Calidad de la Educación.
CEN90	Calidad de vida	Educación	Abordar la educación ambiental en la Educación Básica.	2-ED-02E2L5, 2-ED-02E2L5	Programa para Elevar la Calidad de la Educación.
CEN91	Calidad de vida	Educación	¿Que tanto se ha avanzado con los acuerdo de la alianza en infraestructura y conectividad de los centros escolares?.	2-ED-01E1L1, 2-ED-01E1L3, 2-ED-01E1L4, 2-ED-02E1L3	Programa para Elevar la Calidad de la Educación.

Clave	Objetivo estratégico	Tema	Nombre de la ponencia	Clave de línea de acción	Vinculado al Programa
CEN92	Calidad de vida	Educación	Anteproyecto general en Educación Básica.	2-ED-O2E2L5, 2-ED-O2E2L5	Programa para Elevar la Calidad de la Educación.
CEN93	Calidad de vida	Educación	Autoevaluación de centros escolares.	2-ED-O1E1L2, 2-ED-O2E1L1, 2-ED-O2E1L2 , 2-ED-O2E1L6	Programa para Elevar la Calidad de la Educación.
CEN94	Calidad de vida	Educación	Bibliotecas escolares y bibliotecas públicas en la sociedad del conocimiento.	2-ED-O2E1L4	Programa para Elevar la Calidad de la Educación.
CEN95	Calidad de vida	Educación	Canchas techadas en las escuelas primarias de educación básica en Nayarit.	2-ED-O1E1L1, 2-ED-O1E1L3, 2-ED-O1E1L4, 2-ED-O2E1L3	Programa para Elevar la Calidad de la Educación.
CEN96	Calidad de vida	Educación	Centro de lenguas extranjeras virtual de educación pública.	2-ED-O2E2L7, 2-ED-O2E2L7	Programa para Elevar la Calidad de la Educación.
CEN97	Calidad de vida	Educación	Centros de educación básica para adultos (CEBA) Centros de educación extraescolar (CEDEX).	2-ED-O1E2L2	Programa para Elevar la Calidad de la Educación.
CEN98	Calidad de vida	Educación	Colegio de Trabajadores Sociales de Nayarit, A.C. (trabajador social o psicólogo para el niño).	2-ED-O1E1L2 2-ED-O2E1L1 2-ED-O2E1L2 2-ED-O2E1L5 2-ED-O2E1L5	Programa para Elevar la Calidad de la Educación.
CEN99	Calidad de vida	Educación	Competencias docentes necesarias para la enseñanza de la lengua en educación primaria.	2-ED-O2E2L7	Programa para Elevar la Calidad de la Educación.
CEN100	Calidad de vida	Educación	Dificultades generales que presentan las escuelas telesecundarias de la zona escolar no.7 con cabecera en Villa Hidalgo, Nayarit.	2-ED-O1E1L1 2-ED-O2E1L3	Programa para Elevar la Calidad de la Educación.
CEN101	Calidad de vida	Educación	Diseño, aplicación y seguimiento de un proyecto de biblioteca comunitaria.	2-ED-O2E2L7	Programa para Elevar la Calidad de la Educación.
CEN102	Calidad de vida	Educación	Educación (ingresos y promociones docentes en educación física, al Sistema educativo en el Edo. de Nay.).	2-ED-O2E2L5	Programa para Elevar la Calidad de la Educación.
CEN103	Calidad de vida	Educación	Educación ambiental.	2-ED-O2E2L5	Programa para Elevar la Calidad de la Educación.

Clave	Objetivo estratégico	Tema	Nombre de la ponencia	Clave de línea de acción	Vinculado al Programa
CEN104	Calidad de vida	Educación	Educación especial: respuestas educativas pertinentes para alumnos con necesidades educativas especiales.	2-ED-O2E1L5 2-ED-O2E2L6	Programa para Elevar la Calidad de la Educación.
CEN105	Calidad de vida	Educación	El reconocimiento y fortalecimiento de la participación social: una tarea pendiente de todos.	2-ED-O1E2L1	Programa para Elevar la Calidad de la Educación.
CEN106	Calidad de vida	Educación	El reto de la calidad de la educación.	2-ED-O2E1L1	Programa para Elevar la Calidad de la Educación.
CEN107	Calidad de vida	Educación	El Sistema de asesoría académica.	2-ED-O2E2L7	Programa para Elevar la Calidad de la Educación.
CEN108	Calidad de vida	Educación	El tejido social y su impacto en la educación.	2-ED-O2E1L5 2-ED-O2E2L6	Programa para Elevar la Calidad de la Educación.
CEN109	Calidad de vida	Educación	Elaboración de documentos rectores por equipo investigador como institucionalización.	2-ED-O2E2L7	Programa para Elevar la Calidad de la Educación.
CEN110	Calidad de vida	Educación	Escuela emprendedora.	2-ED-O2E1L5 2-ED-O2E1L6	Programa para Elevar la Calidad de la Educación.
CEN111	Calidad de vida	Educación	Estructura educativa y administrativa de educación indígena en el Estado de Nayarit.	2-ED-O2E2L5	Programa para Elevar la Calidad de la Educación.
CEN112	Calidad de vida	Educación	Fortalecer la educación pública a través de las habilidades digitales para todos (HTD) en el Estado de Nayarit.	2-ED-O2E1L4 2-ED-O2E2L4	Programa para Elevar la Calidad de la Educación.
CEN113	Calidad de vida	Educación	Gestión y participación social.	2-ED-O2E1L5 2-ED-O2E2L6	Programa para Elevar la Calidad de la Educación.
CEN114	Calidad de vida	Educación	Infraestructura, materiales e implementos para la clase de educación física.	2-ED-O1E1L1, 2-ED-O1E1L3, 2-ED-O1E1L4, 2-ED-O2E1L3	Programa para Elevar la Calidad de la Educación.
CEN115	Calidad de vida	Educación	Ingreso y promoción laboral del magisterio.	2-ED-O1E1L2 2-ED-O2E1L1 2-ED-O2E2L1	Programa para Elevar la Calidad de la Educación.
CEN116	Calidad de vida	Educación	Integración de las condiciones sociales en las estrategias educativas.	2-ED-O1E2L1	Programa para Elevar la Calidad de la Educación.

Clave	Objetivo estratégico	Tema	Nombre de la ponencia	Clave de línea de acción	Vinculado al Programa
CEN117	Calidad de vida	Educación	La actividad física; respuesta a los problemas de obesidad infantil en la educación básica.	2-ED-O2E1L5 2-ED-O2E2L6	Programa para Elevar la Calidad de la Educación.
CEN118	Calidad de vida	Educación	La consolidación de la educación en Nayarit.	2-ED-O2E1L5	Programa para Elevar la Calidad de la Educación.
CEN119	Calidad de vida	Educación	La contraloría social y los consejos de participación social, como estrategia para la transparencia en el uso de los recursos para abatir el rezago educativo.	2-ED-O2E2L5	Programa para Elevar la Calidad de la Educación.
CEN120	Calidad de vida	Educación	La educación artística en el sistema educativo, un compromiso pendiente con muchas generaciones.	2-ED-O2E1L5 2-ED-O2E2L6	Programa para Elevar la Calidad de la Educación.
CEN121	Calidad de vida	Educación	La importancia de los aprendizajes en familia.	2-ED-O2E1L5 2-ED-O2E2L6	Programa para Elevar la Calidad de la Educación.
CEN122	Calidad de vida	Educación	La obesidad infantil un problema que se puede abatir.	2-ED-O1E1L2 2-ED-O2E1L1 2-ED-O2E1L2 2-ED-O2E1L6	Programa para Elevar la Calidad de la Educación.
CEN123	Calidad de vida	Educación	La orientación y tutoría en la escuela secundaria.	2-ED-O2E1L5 2-ED-O2E2L6	Programa para Elevar la Calidad de la Educación.
CEN124	Calidad de vida	Educación	La situación profesional y laboral actual de los docentes; necesidades y compromisos.	2-ED-O2E2L5	Programa para Elevar la Calidad de la Educación.
CEN125	Calidad de vida	Educación	Los directivos: un pilar estratégico para transformar las escuelas.	2-ED-O1E1L2 2-ED-O2E1L1 2-ED-O2E1L2 2-ED-O2E1L6	Programa para Elevar la Calidad de la Educación.
CEN126	Calidad de vida	Educación	Mejorar las condiciones ambientales para el aprendizaje en la escuela implementando el uso de la TIC's y fortaleciendo el compromiso de padres de familia, con la participación de autoridades gubernamentales.	2-ED-O2E1L4 2-ED-O2E2L4	Programa para Elevar la Calidad de la Educación.
CEN127	Calidad de vida	Educación	Modelo de equipamiento de computo adecuado para las escuelas de la educación básica.	2-ED-O2E1L4 2-ED-O2E2L4	Programa para Elevar la Calidad de la Educación.

Clave	Objetivo estratégico	Tema	Nombre de la ponencia	Clave de línea de acción	Vinculado al Programa
CEN128	Calidad de vida	Educación	Orden dada y no supervisada...	2-ED-O1E1L2 2-ED-O2E1L1 2-ED-O2E1L2 2-ED-O2E1L6	Programa para Elevar la Calidad de la Educación.
CEN129	Calidad de vida	Educación	Plan Estatal de desarrollo 2011-2017.	2-ED-O2E1L5 2-ED-O2E2L6 2-ED-O2E2L6	Programa para Elevar la Calidad de la Educación.
CEN130	Calidad de vida	Educación	Ponencia para el Plan Estatal de Desarrollo 2011-2017.	2-ED-O1E1L1 2-ED-O1E1L3 2-ED-O1E1L4 2-ED-O2E1L3	Programa para Elevar la Calidad de la Educación.
CEN131	Calidad de vida	Educación	Problemática de secundarias generales.	2-ED-O2E1L3	Programa para Elevar la Calidad de la Educación.
CEN132	Calidad de vida	Educación	Programa educativo nutricional para la comunidad escolar básica de Nayarit.	2-ED-O2E1L5 2-ED-O2E2L6	Programa para Elevar la Calidad de la Educación.
CEN133	Calidad de vida	Educación	Programa escuelas de tiempo completo (PETC) para la educación preescolar y primaria.	2-ED-O2E2L5	Programa para Elevar la Calidad de la Educación.
CEN134	Calidad de vida	Educación	Propuesta rehabilitación de canchas.	2-ED-O1E1L1 2-ED-O1E1L3 2-ED-O1E1L4 2-ED-O2E1L3	Programa para Elevar la Calidad de la Educación.
CEN135	Calidad de vida	Educación	Realidades de telesecundaria Nayarit.	2-ED-O2E2L7 2-DT-O1E1L1	Programa para Elevar la Calidad de la Educación.
CEN136	Calidad de vida	Educación	Secretaría de Educación Básica. Departamento de secundarias.	2-ED-O2E2L7 2-ED-O2E2L7 2-ED-O2E2L7	Programa para Elevar la Calidad de la Educación.
CEN137	Calidad de vida	Educación	Secundarias generales asignatura tecnológica.	2-ED-O2E2L7	Programa para Elevar la Calidad de la Educación.
CEN138	Calidad de vida	Educación	Servicio de asesoría académica a la escuela.	2-ED-O1E1L2 2-ED-O2E1L1 2-ED-O2E1L2 2-ED-O2E1L6	Programa para Elevar la Calidad de la Educación.
CEN139	Calidad de vida	Educación	Tecnologías de la información y comunicación en la escuela primaria.	2-ED-O2E1L4 2-ED-O2E2L4 2-ED-O2E2L4	Programa para Elevar la Calidad de la Educación.
CEN140	Calidad de vida	Educación	Capacitación de directivos de educación básica.	2-ED-O1E1L2 2-ED-O2E1L1 2-ED-O2E1L2 2-ED-O2E1L6	Programa para Elevar la Calidad de la Educación.
CEN141	Calidad de vida	Educación	Competencias educativas en nivel básico(preescolar-primaria).	2-ED-O2E2L7	Programa para Elevar la Calidad de la Educación.



Clave	Objetivo estratégico	Tema	Nombre de la ponencia	Clave de línea de acción	Vinculado al Programa
CEN142	Calidad de vida	Educación	Material regulador de la calidad y competitividad en las escuelas primarias.	2-ED-O2E2L5	Programa para Elevar la Calidad de la Educación.
CEN143	Calidad de vida	Educación	Desarrollo de la ciencia y la tecnología.	2-ED-O2E1L4 2-ED-O2E2L4 2-ED-O2E3L10	Programa para Elevar la Calidad de la Educación.
CEN144	Calidad de vida	Educación	Propuesta ciudadana para la formulación del Plan Estatal de Desarrollo 2011-2017.	2-ED-O2E2L5	Programa para Elevar la Calidad de la Educación.
CEN145	Calidad de vida	Educación	¡Dinos que necesitas y nosotros te capacitamos! "ICATEN zona sur".	2-ED-O1E1L1 2-ED-O1E1L3 2-ED-O1E1L4 2-ED-O2E1L3	Programa para Elevar la Calidad de la Educación.
CEN146	Calidad de vida	Educación	Aplicación de la actividad física	2-ED-O1E1L1 2-ED-O1E1L2 2-ED-O1E1L3 2-ED-O1E1L4 2-ED-O2E1L1 2-ED-O2E1L2 2-ED-O2E1L3	Programa para Elevar la Calidad de la Educación.
CEN147	Calidad de vida	Educación	Basificación de los asesores técnico pedagógico. Conocer la problemática que existe al cambiar esta figura.	2-ED-O2E2L5	Programa para Elevar la Calidad de la Educación.
CEN148	Calidad de vida	Educación	Calidad en la capacitación	2-ED-O2E1L1 2-ED-O2E2L1	Programa para Elevar la Calidad de la Educación.
CEN149	Calidad de vida	Educación	Centros de desarrollo regional – educativo – productivo.	2-ED-O2E2L7	Programa para Elevar la Calidad de la Educación.
CEN150	Calidad de vida	Educación	Como tener una educación de calidad en los alumnos de telesecundaria.	2-ED-O1E1L1 2-ED-O1E1L2 2-ED-O1E1L3 2-ED-O1E1L4 2-ED-O2E1L1 2-ED-O2E1L2 2-ED-O2E1L3 2-ED-O2E1L4	Programa para Elevar la Calidad de la Educación.
CEN151	Calidad de vida	Educación	Comunicación y calidad de vida para la productividad personal.	2-ED-O2E1L5 2-ED-O2E2L6 2-ED-O2E2L7	Programa para Elevar la Calidad de la Educación.
CEN152	Calidad de vida	Educación	CONALEP y la imperiosa necesidad de cumplimentar los convenios de federalización en los organismos públicos descentralizados.	2-ED-O1E1L1 2-ED-O2E1L3	Programa para Elevar la Calidad de la Educación.

Clave	Objetivo estratégico	Tema	Nombre de la ponencia	Clave de línea de acción	Vinculado al Programa
CEN153	Calidad de vida	Educación	Diagnóstico y mejora de la infraestructura física educativa en el marco de la reforma integral del bachillerato, hacia la certificación-educativo.	2-ED-O1E1L1 2-ED-O1E1L3 2-ED-O1E1L4 2-ED-O2E1L3	Programa para Elevar la Calidad de la Educación.
CEN154	Calidad de vida	Educación	Educación en valores y virtudes humanas.	2-ED-O2E1L5 2-ED-O2E2L6	Programa para Elevar la Calidad de la Educación.
CEN155	Calidad de vida	Educación	Elevar la calidad de la educación en las universidades particulares.	2-ED-O2E2L5 2-ED-O2E2L5 2-ED-O2E4L4	Programa para Elevar la Calidad de la Educación.
CEN156	Calidad de vida	Educación	Equidad educativa, un eslabón no cumplido.	2-ED-O2E2L5 2-ED-O2E2L7 2-ED-O2E2L5	Programa para Elevar la Calidad de la Educación.
CEN157	Calidad de vida	Educación	Equidad y cobertura en la educación media superior y superior a través de sistemas de formación a distancia o la educación virtual.	2-ED-O1E1L1 2-ED-O1E1L3 2-ED-O1E1L4 2-ED-O2E1L3	Programa para Elevar la Calidad de la Educación.
CEN158	Calidad de vida	Educación	Escuelas productivas, escuelas autosuficientes.	2-ED-O1E1L1 2-ED-O1E1L3 2-ED-O1E1L4 2-ED-O2E1L3	Programa para Elevar la Calidad de la Educación.
CEN159	Calidad de vida	Educación	Evaluación del proceso de gestión y calidad del servicio educativo en la zona escolar 03 de telesecundarias Tepic - El Nayar.	2-ED-O1E1L1 2-ED-O1E1L3 2-ED-O1E1L4 2-ED-O2E1L3	Programa para Elevar la Calidad de la Educación.
CEN160	Calidad de vida	Educación	Formación de alumnos emprendedores con fundamento en la educación basada en competencias.	2-ED-O1E1L2 2-ED-O2E1L1 2-ED-O2E1L2 2-ED-O2E1L6	Programa para Elevar la Calidad de la Educación.
CEN161	Calidad de vida	Educación	Fortalecimiento de telesecundaria instrumentación de la gestión, capacitación, seguimiento y asesoría orientada a la calidad de la educación.	2-ED-O1E1L1 2-ED-O1E1L3 2-ED-O1E1L4 2-ED-O2E1L1 2-ED-O2E1L2 2-ED-O2E1L3 2-PV-O1E1L7	Programa para Elevar la Calidad de la Educación.
CEN162	Calidad de vida	Educación	ICATEN estudio + empleo = productividad.	2-ED-O1E1L1 2-ED-O1E1L3 2-ED-O1E1L4 2-ED-O2E1L3	Programa para Elevar la Calidad de la Educación.
CEN163	Calidad de vida	Educación	Infraestructura deportiva y apoyo institucional.	2-ED-O1E1L1 2-ED-O1E1L3 2-ED-O1E1L4 2-ED-O2E1L3	Programa para Elevar la Calidad de la Educación.
CEN164	Calidad de vida	Educación	La creación supervisión escolar de educación física en el nivel de secundarias.	2-ED-O2E1L1	Programa para Elevar la Calidad de la Educación.

Clave	Objetivo estratégico	Tema	Nombre de la ponencia	Clave de línea de acción	Vinculado al Programa
CEN165	Calidad de vida	Educación	La evaluación integral en la educación media superior.	2-ED-O2E2L5 2-ED-O2E2L7 2-ED-O2E2L5	Programa para Elevar la Calidad de la Educación.
CEN166	Calidad de vida	Educación	La prevención del delito, sus consecuencias y la defensa de los derechos indígenas en la comunidad de Guadalupe Ocotán.	2-ED-O2E1L5 2-ED-O2E2L6 2-ED-O2E2L6	Programa Estatal de Seguridad Pública.
CEN167	Calidad de vida	Educación	Las condiciones de vida de los maestros de telesecundaria en comunidades de muy alta marginación en Nayarit y su influencia en el aprovechamiento escolar.	2-PV-O1E1L6	Programa para Elevar la Calidad de la Educación.
CEN168	Calidad de vida	Educación	Las escuelas de educación básica: del trabajo docente individual a una comunidad de aprendizaje.	2-ED-O2E2L5 2-ED-O2E2L7 2-ED-O2E2L5	Programa para Elevar la Calidad de la Educación.
CEN169	Calidad de vida	Educación	Maestros y escuelas de calidad.	2-ED-O1E1L1 2-ED-O1E1L3 2-ED-O1E1L4 2-ED-O2E1L3	Programa para Elevar la Calidad de la Educación.
CEN170	Calidad de vida	Educación	No hay peor crisis que pensar que nuestro Estado no está en crisis.	2-ED-O2E2L5	Programa para Elevar la Calidad de la Educación, Programa Integral de Salud, Programa Estatal de Seguridad Pública, Programa Estratégico de Desarrollo Industrial.
CEN171	Calidad de vida	Educación	Planteamientos de necesidades del CONALEP 257 Peñita de Jaltemba.	2-ED-O2E2L3	Programa para Elevar la Calidad de la Educación.
CEN172	Calidad de vida	Educación	Ponencia de telesecundaria.	2-ED-O2E2L5	Programa para Elevar la Calidad de la Educación.
CEN173	Calidad de vida	Educación	Problemática en telesecundarias.	2-ED-O1E1L1 2-ED-O1E1L2 2-ED-O1E1L3 2-ED-O1E1L4 2-ED-O2E1L1 2-ED-O2E1L2 2-ED-O2E1L3 2-ED-O2E1L6	Programa para Elevar la Calidad de la Educación.

Clave	Objetivo estratégico	Tema	Nombre de la ponencia	Clave de línea de acción	Vinculado al Programa
CEN174	Calidad de vida	Educación	Programa deportivo para deportistas con discapacidad intelectual.	2-ED-O1E1L1 2-ED-O1E1L3 2-ED-O1E1L4 2-ED-O2E1L3	Programa Integral de Deporte y Juventud.
CEN175	Calidad de vida	Educación	Programa escuela y salud.	2-ED-O1E1L2 2-ED-O2E1L1 2-ED-O2E1L2 2-ED-O2E1L6	Programa para Elevar la Calidad de la Educación.
CEN176	Calidad de vida	Educación	Programa madres jóvenes y jóvenes embarazadas.	2-ED-O1E1L1 2-ED-O1E1L3 2-ED-O1E1L4 2-ED-O2E1L3	Programa para Elevar la Calidad de la Educación.
CEN177	Calidad de vida	Educación	Programa sigamos aprendiendo en el hospital.	2-ED-O1E1L2 2-ED-O2E1L1 2-ED-O2E1L2 2-ED-O2E1L6	Programa Integral de Salud.
CEN178	Calidad de vida	Educación	Propuesta de educación.	2-ED-O2E2L5	Programa para Elevar la Calidad de la Educación.
CEN179	Calidad de vida	Educación	Propuesta para lograr la equidad, cobertura y calidad educativa de la educación física.	2-ED-O1E1L1 2-ED-O1E1L2 2-ED-O1E1L3 2-ED-O1E1L4 2-ED-O2E1L6 2-ED-O2E1L2 2-ED-O2E1L3	Programa para Elevar la Calidad de la Educación.
CEN180	Calidad de vida	Educación	Salud, alimentación y nutrición.	2-ED-O1E1L2 2-ED-O2E1L1 2-ED-O2E1L2 2-ED-O2E1L6	Programa Integral de Salud.
CEN181	Calidad de vida	Educación	Torneo estatal de futbol infantil y juvenil.	2-ED-O2E1L5	Programa Integral de Deporte y Juventud.
CEN182	Calidad de vida	Educación	Tres propuestas para el mejoramiento en la calidad de la EMS en Nayarit.	2-ED-O2E2L5	Programa para Elevar la Calidad de la Educación.
CEN183	Calidad de vida	Educación	El plan de la gente.	2-ED-O1E1L1 2-ED-O1E1L3 2-ED-O1E1L4 2-ED-O2E1L3	Programa para Elevar la Calidad de la Educación.
CEN184	Calidad de vida	Educación	Instituto estatal de investigación e innovación educativa en Nayarit.	2-ED-O2E2L7	Programa para Elevar la Calidad de la Educación.
CEO185	Calidad de vida	Equidad de genero	Ampliación de derechos ciudadanos de las mujeres.	1-EG-O2E1L9	Programa de Equidad de Género
CEO186	Calidad de vida	Equidad de genero	La inclusión de las mujeres con discapacidad en edad productiva para mejorar su calidad de vida.	2-EG-O1E1L2	Programa de Equidad de Género

Clave	Objetivo estratégico	Tema	Nombre de la ponencia	Clave de línea de acción	Vinculado al Programa
CEO187	Calidad de vida	Equidad de genero	Hacia la reconciliación y equivalencia de los géneros en la convivencia de pareja.	2-EG-O1E1L4 2-EG-O2E1L1	Programa de Equidad de Género
CEO188	Calidad de vida	Equidad de genero	Promover una educación que incentive la igualdad de género.	2-EG-O1E1L6	Programa de Equidad de Género
CEO189	Calidad de vida	Equidad de genero	El lenguaje en la socialización del género.	2-EG-O1E1L2	Programa de Equidad de Género
CEO190	Calidad de vida	Equidad de genero	La importancia de la equidad de género.	2-EG-O1E1L2	Programa de Equidad de Género
CEO191	Calidad de vida	Equidad de genero	Sesión de autoayuda y confraternidad para mujeres drogodependientes.	2-EG-O2E1L6	Programa de Equidad de Género
CEO192	Calidad de vida	Equidad de genero	Refugios.	2-EG-O2E1L6	Programa de Equidad de Género
CEO193	Calidad de vida	Equidad de genero	Equidad de género en la población vulnerable como las mujeres, jóvenes, niñas, niños, adultas y adultos mayores, comunidades indígenas, personas con capacidades diferentes.	2-EG-O2E1L6	Programa de Equidad de Género
CEO194	Calidad de vida	Equidad de genero	Creación del Instituto de Capacitación Empresarial de la Mujer Nayarita.	2-EG-O1E1L5	Programa de Equidad de Género
CEO195	Calidad de vida	Equidad de genero	Equidad de género en la salud.	2-EG-O2E1L3	Programa de Equidad de Género
CEO196	Calidad de vida	Equidad de genero	Desarrollo social y político de la mujer nayarita.	2-EG-O1E1L4 2-EG-O1E1L5	Programa de Equidad de Género
CEO197	Calidad de vida	Equidad de genero	La mujer en la economía.	2-EG-O1E1L5	Programa de Equidad de Género
CEO198	Calidad de vida	Equidad de genero	Políticas públicas con perspectiva de género: salud, educación y empleo.	2-EG-O1E1L6 2-EG-O2E1L3	Programa de Equidad de Género
CEO199	Calidad de vida	Equidad de genero	La mujer y la igualdad.	2-EG-O2E1L4	Programa de Equidad de Género

Clave	Objetivo estratégico	Tema	Nombre de la ponencia	Clave de línea de acción	Vinculado al Programa
CEO200	Calidad de vida	Equidad de genero	Migración y equidad de género.	2-EG-O2E1L6	Programa de Equidad de Género
CEO201	Calidad de vida	Equidad de genero	Desarrollo integral con perspectiva de género.	2-EG-O1E1L5	Programa de Equidad de Género
CEO202	Calidad de vida	Equidad de genero	La equidad de género en la letra y en la práctica de la política pública del Estado de Nayarit.	1-EG-O1E1L2	Programa de Equidad de Género
CPE203	Calidad de vida	Población vulnerable	Propuesta de las personas con discapacidad.	2-PV-O1E2L6	Programa para la Atención a Grupos Vulnerables.
CPE204	Calidad de vida	Población vulnerable	Fundación Down.	2-PV-O1E2L6	Programa para la Atención a Grupos Vulnerables.
CPE205	Calidad de vida	Población vulnerable	Olimpiadas especiales de Nayarit.	2-DT-O1E2L1	Programa Integral del Deporte y Juventud
CPE206	Calidad de vida	Población vulnerable	Destruyendo barreras.	2-ED-O2E1L5 2-ED-O2E2L6	Programa para la Atención a Grupos Vulnerables.
CPE207	Calidad de vida	Población vulnerable	El maltrato infantil y sus consecuencias.	2-PV-O1E2L2	Programa para la Atención a Grupos Vulnerables.
CPE208	Calidad de vida	Población vulnerable	Un granito de vida.	2-PV-O1E2L1 2-PV-O1E2L2 2-PV-O1E2L4	Programa para la Atención a Grupos Vulnerables.
CPE209	Calidad de vida	Población vulnerable	Asilo de ancianos hermoso atardecer.	2-PV-O1E2L4	Programa para la Atención a Grupos Vulnerables.
CPE210	Calidad de vida	Población vulnerable	Infraestructura para la accesibilidad a espacios públicos para las personas con discapacidad en el Estado de Nayarit.	2-PV-O1E2L6	Programa para la Atención a Grupos Vulnerables.
CPE211	Calidad de vida	Población vulnerable	Educación superior a personas con discapacidad.	2-PV-O1E2L6	Programa para la Atención a Grupos Vulnerables.
CPE212	Calidad de vida	Población vulnerable	Personas con capacidades diferentes.	2-PV-O1E2L6	Programa para la Atención a Grupos Vulnerables.
CPE213	Calidad de vida	Población vulnerable	Inversión en infraestructura para las unidades básicas de rehabilitación de los DIF municipales del Estado de Nayarit.	2-PV-O1E2L6	Programa para la Atención a Grupos Vulnerables.

Clave	Objetivo estratégico	Tema	Nombre de la ponencia	Clave de línea de acción	Vinculado al Programa
CPE214	Calidad de vida	Población vulnerable	Creación de módulos permanentes de afiliación y rehabilitación al seguro popular para las personas con discapacidad en los centros de rehabilitación y educación especial del Estado de Nayarit	2-PV-01E2L6	Programa para la Atención a Grupos Vulnerables.
CPE215	Calidad de vida	Población vulnerable	Los factores de riesgo en la salud mental de las y los menores en el Estado de Nayarit.	2-PV-01E2L2	Programa para la Atención a Grupos Vulnerables.
CPE216	Calidad de vida	Población vulnerable	Internado para niñas en el Estado de Nayarit.	2-PV-01E2L2	Programa para la Atención a Grupos Vulnerables.
CPE217	Calidad de vida	Población vulnerable	Albergue para niñas, niños y adolescentes con adicción.	2-PV-01E2L2	Programa para la Atención a Grupos Vulnerables.
CPE218	Calidad de vida	Población vulnerable	Adopciones.	2-PV-01E2L2	Programa para la Atención a Grupos Vulnerables.
CPE219	Calidad de vida	Población vulnerable	Menores trabajadores.	2-PV-01E2L2	Programa para la Atención a Grupos Vulnerables.
CPE220	Calidad de vida	Población vulnerable	Equidad de género en el ámbito laboral.	2-PV-01E2L1	Programa de Equidad de Género.
CPE221	Calidad de vida	Población vulnerable	Refugios.	2-PV-01E2L1	Programa para la Atención a Grupos Vulnerables.
CPE222	Calidad de vida	Población vulnerable	El impacto de la desintegración familiar en la mujer.	2-PV-01E2L1	Programa para la Atención a Grupos Vulnerables.
CPE223	Calidad de vida	Población vulnerable	Alimentación para adultos mayores.	2-PV-01E2L3 2-PV-01E2L4	Programa para la Atención a Grupos Vulnerables.
CPE224	Calidad de vida	Población vulnerable	Estrategia de abriendo espacios.	2-PV-01E2L6	Programa para la Atención a Grupos Vulnerables.
CP 225	Calidad de vida	Población vulnerable	Calidad de vida de la población indígena.	2-PV-01E1L1	Programa para la Atención a Grupos Vulnerables.
CPE226	Calidad de vida	Población vulnerable	Ancianos en situación de abandono.	2-PV-01E2L4	Programa para la Atención a Grupos Vulnerables.
CPE227	Calidad de vida	Población vulnerable	Entrega de despensas.	2-PV-01E2L3	Programa para la Atención a Grupos Vulnerables.
CPE228	Calidad de vida	Población vulnerable	Seguridad jurídica de tenencia de tierra a comunidades indígenas.	2-PV-01E1L2	Programa para la Atención a Grupos Vulnerables.
CPE229	Calidad de vida	Población vulnerable	Ancianos indígenas en situación de abandono.	2-PV-01E1L4 2-PV-01E2L4	Programa para la Atención a Grupos Vulnerables.
CPE230	Calidad de vida	Población vulnerable	Calidad de vida de la población con discapacidad en Tuxpan	2-PV-01E2L6	Programa para la Atención a Grupos Vulnerables.

Clave	Objetivo estratégico	Tema	Nombre de la ponencia	Clave de línea de acción	Vinculado al Programa
CPE231	Calidad de vida	Población vulnerable	Reglamento que regule el bullying y ciberacoso.	2-UF-O1E1L1 2-PV-O1E2L2	Programa para la Atención a Grupos Vulnerables.
CSD233	Calidad de vida	Salud	Diagnóstico de salud de Nayarit.	2-ST-O1E2L11 2-ST-O1E4L1 2-ST-O1E4L2	Programa Integral de Salud.
CSD234	Calidad de vida	Salud	Red de digitalización de imágenes de los servicios de salud de Nayarit.	2-ST-O1E4L5	Programa Integral de Salud.
CSD235	Calidad de vida	Salud	Derechos sexuales y reproductivos.	1-EG-O2E1L5 2-ST-O1E2L2 2-ST-O1E2L5	Programa Integral de Salud.
CSD236	Calidad de vida	Salud	Implementar una estrategia educativa (de bajo costo) al personal que atiende partos y cesáreas.	1-EG-O1E1L1 2-ST-O1E2L1	Programa Integral de Salud.
CSD237	Calidad de vida	Salud	Medicina tradicional quiropráctica en los servicios de salud en el Estado de Nayarit.	2-ST-O1E1L1	Programa Integral de Salud.
CSD238	Calidad de vida	Salud	Unidades modelo en los servicios de salud de Nayarit.	2-ST-O1E3L2	Programa Integral de Salud.
CSD239	Calidad de vida	Salud	Cobertura de atención hospitalaria.	2-ST-O1E2L13	Programa Integral de Salud.
CSD240	Calidad de vida	Salud	Saneamiento básico y cloración del agua potable como medida costo-efectiva de impacto en la salud pública.	2-ST-O1E2L9	Programa Integral de Salud.
CSD241	Calidad de vida	Salud	Acciones de protección contra riesgos sanitarios ante emergencias sanitarias en Nayarit.	2-ST-O1E2L9	Programa Integral de Salud.
CSD242	Calidad de vida	Salud	Buen uso, manejo y aplicación de plaguicidas.	2-ST-O1E2L9	Programa Integral de Salud.
CSD243	Calidad de vida	Salud	Muerte materna por hemorragia obstétrica en el Estado de Nayarit.	2-ST-O1E2L1	Programa Integral de Salud.
CSD244	Calidad de vida	Salud	Terapia familiar una opción de mejora en la calidad de atención en salud mental.	2-ST-O1E2L13	Programa Integral de Salud.
CSD245	Calidad de vida	Salud	"Atención de la salud en la adolescencia".	2-ST-O1E2L5	Programa Integral de Salud.
CSD246	Calidad de vida	Salud	Diagnóstico de salud del programa salud en el adulto y en el anciano	2-ST-O1E2L11	Programa Integral de Salud.
CSD247	Calidad de vida	Salud	Atención al problema de obesidad en la edad preescolar.	2-ST-O1E2L1	Programa Integral de Salud.
CSD248	Calidad de vida	Salud	Salud bucal.	2-ST-O1E2L7	Programa Integral de Salud.



Clave	Objetivo estratégico	Tema	Nombre de la ponencia	Clave de línea de acción	Vinculado al Programa
CSD249	Calidad de vida	Salud	Tuberculosis.	2-ST-O1E2L8	Programa Integral de Salud.
CSD250	Calidad de vida	Salud	Programa para la reducción de la mortalidad infantil (PRONAREMI).	2-ST-O1E2L1	Programa Integral de Salud.
CSD251	Calidad de vida	Salud	Prevención y control del VIH/Sida y otras infecciones de transmisión sexual.	2-ST-O1E2L2 2-ST-O1E2L8	Programa Integral de Salud.
CSD252	Calidad de vida	Salud	Desarrollo humano oportunidades y consulta segura.	2-ST-O1E2L14	Programa Integral de Salud.
CSD253	Calidad de vida	Salud	Donación voluntaria de sangre.	2-ST-O1E2L9 2-ST-O1E2L11	Programa Integral de Salud.
CSD254	Calidad de vida	Salud	Vigilancia sanitaria y epidemiológica para la detección intencionada de cólera en el Estado.	2-ST-O1E2L9	Programa Integral de Salud.
CSD255	Calidad de vida	Salud	Programa de salud psicobiológica para personal operativo de las corporaciones de seguridad pública estatal en Nayarit.	2-ST-O1E2L13	Programa Integral de Salud.
CSD256	Calidad de vida	Salud	Diagnostico de la infraestructura física en salud.	2-ST-O1E4L7	Programa Integral de Salud.
CSD257	Calidad de vida	Salud	Infraestructura física en salud.	2-ST-O1E4L7	Programa Integral de Salud.
CSD258	Calidad de vida	Salud	Acceso universal a la salud.	2-ST-O1E2L14	Programa Integral de Salud.
CSD259	Calidad de vida	Salud	"Programa estatal de consulta de enfermería y gestión de casos en atención primaria de salud".	2-ST-O1E1L1	Programa Integral de Salud.
CSD260	Calidad de vida	Salud	La salud mental en Nayarit.	2-ST-O1E2L13	Programa Integral de Salud.
CSD261	Calidad de vida	Salud	Atención de la salud con enfoque intercultural.	2-ST-O1E2L10	Programa Integral de Salud.
CSD262	Calidad de vida	Salud	Pinzamiento tardío del cordón umbilical: una revisión de la evidencia.	2-ST-O1E2L1	Programa Integral de Salud.
CSD263	Calidad de vida	Salud	10 pasos para la lactancia exitosa.	2-ST-O1E2L1	Programa Integral de Salud.
CSD264	Calidad de vida	Salud	¿Porqué no ha impactado la educación para la salud?.	2-ST-O1E1L2	Programa Integral de Salud.
CSD265	Calidad de vida	Salud	El Plan de la Gente.	2-ST-O1E4L7	Programa Integral de Salud.

Clave	Objetivo estratégico	Tema	Nombre de la ponencia	Clave de línea de acción	Vinculado al Programa
CSD266	Calidad de vida	Salud	Unidos por la prevención en salud.	2-ST-O1E2L1	Programa Integral de Salud.
CSD267	Calidad de vida	Salud	Hemodiálisis y los migrantes.	2-ST-O1E2L11 2-PV-O1E1L7	Programa Integral de Salud.
CSD268	Calidad de vida	Salud	Kit de material para la salud bucal.	2-ST-O1E2L7	Programa Integral de Salud.
CSD269	Calidad de vida	Salud	Saneamiento básico y cloración de agua bacteriológica.	2-ST-O1E2L9	Programa Integral de Salud.
CSD270	Calidad de vida	Salud	Calidad de la atención médica.	2-ST-O1E3L2	Programa Integral de Salud.
CSD271	Calidad de vida	Salud	Herramienta para apoyar la calidad de los servicios de salud en una sociedad diversa.	2-ST-O1E2L10	Programa Integral de Salud.
CSD272	Calidad de vida	Salud	Telemedicina calidad en salud "Cerca de ti".	2-ST-O1E4L5	Programa Integral de Salud.
CSD273	Calidad de vida	Salud	Jurisdicción sanitaria no. 1 Tepic modelo de atención a zona serrana.	2-ST-O1E2L10	Programa Integral de Salud.
CSD274	Calidad de vida	Salud	Red de digitalización de imágenes de los servicios de salud de Nayarit	2-ST-O1E4L5	Programa Integral de Salud.
CSD275	Calidad de vida	Salud	Los derechos humanos y colectivos de la mujer indígena.	2-PV-O1E2L1	Programa para la Atención a Grupos Vulnerables.
CSD276	Calidad de vida	Salud	Saneamiento básico comunitario.	2-ST-O1E2L9	Programa Integral de Salud.
CSD277	Calidad de vida	Salud	Las posadas ame siempre será una buena inversión; pues así prevenimos la mortalidad materno- infantil.	2-ST-O1E4L3	Programa Integral de Salud.
CSD278	Calidad de vida	Salud	Casa de salud.	2-ST-O1E4L3	Programa Integral de Salud.
CSD279	Calidad de vida	Salud	Proyecto de sustitución por obra nueva del hospital general de Tepic.	2-ST-O1E4L7	Programa Integral de Salud.
CSD280	Calidad de vida	Salud	Régimen estatal de protección social en salud.	2-ST-O1E2L14	Programa Integral de Salud.
CSD281	Calidad de vida	Salud	Colegio de Trabajadores Sociales de Nayarit, A.C. (atención del enfermo mental).	2-ST-O1E2L13	Programa Integral de Salud.
CSD282	Calidad de vida	Salud	Colegio de Trabajadores Sociales de Nayarit, A.C. (adolescentes embarazadas).	2-UF-O1E1L1 2-UF-O1E1L2	Programa Integral de Salud.

Clave	Objetivo estratégico	Tema	Nombre de la ponencia	Clave de línea de acción	Vinculado al Programa
CVA283	Calidad de vida	Vivienda	Participación de INFONAVIT para la formulación del PED 2011-2017 de Nayarit.	2-VC-O1E1L1 2-VC-O1E1L3 2-VC-O1E1L5	Programa Integral de Vivienda
CVA284	Calidad de vida	Vivienda	El Plan de la Gente.	2-VC-O1E1L4	Programa Integral de Vivienda
CVA285	Calidad de vida	Vivienda	Vivienda, crecimiento y desarrollo ordenado.	2-VC-O1E1L1 2-VC-O1E1L5	Programa Integral de Vivienda
CVA286	Calidad de vida	Vivienda	Vivienda.	2-VC-O1E1L1 2-VC-O1E1L3 2-VC-O1E1L4	Programa Integral de Vivienda
CAS287	Calidad de vida	Atención regiones y zonas prioritarias	Crecimiento económico y desarrollo integral de los pueblos indígenas que habitan en las localidades y municipios de Nayarit.	2-PV-O1E1L4	Programa para la Atención a Grupos Vulnerables.
CAS288	Calidad de vida	Atención regiones y zonas prioritarias	Planteamiento estratégico para superar la pobreza en zonas prioritarias.	2-PV-O1E1L1	Programa para la Atención a Grupos Vulnerables.
CAS289	Calidad de vida	Atención regiones y zonas prioritarias	Conservación y reconstrucción de caminos rurales.	2-PV-O1E1L7	Programa Integral Carretero.
CAS290	Calidad de vida	Atención regiones y zonas prioritarias	Conservación y reconstrucción de caminos rurales unidos por el bienestar de los nayaritas radicados en el extranjero, nayaritas en retorno y sus familias que se encuentran en sus comunidades de origen.	2-PV-O1E1L7	Programa para la Atención a Grupos Vulnerables.
CAS291	Calidad de vida	Atención regiones y zonas prioritarias	Unidos por la nutrición.	2-PV-O1E1L7	Programa para la Atención a Grupos Vulnerables.
CAS292	Calidad de vida	Atención regiones y zonas prioritarias	Universidad abierta y a distancia de Huajicori, Nayarit.	2-PV-O1E1L7	Programa para Elevar la Calidad de la Educación.
CCA293	Calidad de vida	Ciencia y tecnología	Propuestas del municipio de San Blas.	3-CT-O1E1L10	Programa Estatal de Vinculación y Desarrollo de la Ciencia y la Tecnología en el Estado de Nayarit.
CCA294	Calidad de vida	Cultura	Propuestas del municipio de Ruiz.	2-DC-O1E2L3	Programa de Fomento Cultural
CCA295	Calidad de vida	Cultura	Propuestas del municipio de San Blas.		Programa de Fomento Cultural
CCA296	Calidad de vida	Cultura	Propuestas del municipio de Santiago Ixcuintla.		Programa de Fomento Cultural

Clave	Objetivo estratégico	Tema	Nombre de la ponencia	Clave de línea de acción	Vinculado al Programa
CDE297	Calidad de vida	Deporte	Propuestas del municipio de Ahuacatlán.		Programa Integral del Deporte y Juventud
CDE298	Calidad de vida	Deporte	Propuestas del municipio de Tecuala.		Programa Integral del Deporte y Juventud
CEN299	Calidad de vida	Educación	Propuestas del municipio de Santiago Ixcuintla.	2-ED-O1E1L1, 2-ED-O1E1L4 2-ED-O1E1L3, 2-ED-O2E1L3	Programa para Elevar la Calidad de la Educación
CPE300	Calidad de vida	Población vulnerable	Propuestas del municipio de San Blas.	2-PV-O1E1L1	Programa para la Atención a Grupos Vulnerables.
CSD301	Calidad de vida	Salud	Propuestas del municipio de Jala.		Programa Integral de Salud.
CSD302	Calidad de vida	Salud	Propuestas del municipio de Ruiz.	2-ST-O1E4L7	Programa Integral de Salud.
CSD303	Calidad de vida	Salud	Propuestas del municipio de Santiago Ixcuintla.	2-ST-O1E1L4 2-ST-O1E4L7	Programa Integral de Salud.
CVA304	Calidad de vida	Vivienda	Propuestas del municipio de Ruiz.	2-VC-O1E1L1	Programa Integral de Vivienda
CVA305	Calidad de vida	Vivienda	Vivienda	2-ST-O1E4L7	Programa Integral de Vivienda
CVA306	Calidad de vida	Vivienda	Propuestas del municipio de Santiago Ixcuintla.	2-VC-O1E1L1 2-VC-O1E1L3	Programa Integral de Vivienda
CVA307	Calidad de vida	Vivienda	Propuestas del municipio de San Blas.	2-VC-O1E1L1	Programa Integral de Vivienda
CVA308	Calidad de vida	Vivienda	Propuestas del municipio de Ixtlán del Río.	2-VC-O1E1L1	Programa Integral de Vivienda
CDE309	Calidad de vida	Deporte	Propuestas del municipio de Huajicori.		Programa Integral del Deporte y Juventud
CDE310	Calidad de vida	Deporte	Propuestas del municipio de Ixtlán del Río.		Programa Integral del Deporte y Juventud
CDE311	Calidad de vida	Deporte	Propuestas del municipio de Ruiz.		Programa Integral del Deporte y Juventud
CDE312	Calidad de vida	Deporte	Propuestas del municipio de Santiago Ixcuintla.	2-DT-O1E2L1	Programa Integral del Deporte y Juventud
CPE313	Calidad de vida	Población vulnerable	Propuestas del municipio de Santiago Ixcuintla.	2-PV-O1E1L1	Programa para la Atención a Grupos Vulnerables.

Clave	Objetivo estratégico	Tema	Nombre de la ponencia	Clave de línea de acción	Vinculado al Programa
CEO314	Calidad de vida	Equidad de genero	Propuestas del municipio de Santiago Ixcuintla.	2-PV-01E2L1	Programa de Equidad de Género
CCA315	Calidad de vida	Cultura	Propuestas del municipio de Huajicori.		Programa de Fomento Cultural
CEN316	Calidad de vida	Educación	Propuestas del municipio de Santiago Ixcuintla.	2-ED-02E1L4 2-ED-02E2L4 2-ED-02E2L4	Programa para Elevar la Calidad de la Educación

## Desarrollo Integral

Clave	Objetivo estratégico	Tema	Nombre de la ponencia	Clave de línea de acción	Vinculado al Programa
DSA1	Desarrollo integral	Sustentabilidad ambiental y urbana	Presentación ejecutiva Valle de Matatipac (Nayarit de rodillas).	3-EC-01E1L2	Programas Integral para la Protección del Medio Ambiente
DSA2	Desarrollo integral	Sustentabilidad ambiental y urbana	Proyecto empresarial.	3-EC-01E1L2	Programas Integral para la Protección del Medio Ambiente
DSA3	Desarrollo integral	Sustentabilidad ambiental y urbana	Sistema de iluminación híbrido.	3-CD-03E2L3	Programas Integral para la Protección del Medio Ambiente
DSA4	Desarrollo integral	Sustentabilidad ambiental y urbana	Estrategia de manejo y aprovechamiento sustentable de fauna silvestre.	3-CE-01E1L15 3-CD-02E1L2 3-CD-02E1L8	Programas Integral para la Protección del Medio Ambiente
DSA5	Desarrollo integral	Sustentabilidad ambiental y urbana	Estrategia de manejo sustentable de ecosistemas forestales.	3-CD-02E1L2 3-CD-02E1L5 3-CD-02E1L6 3-CD-02E1L8	Programas Integral para la Protección del Medio Ambiente
DSA6	Desarrollo integral	Sustentabilidad ambiental y urbana	Pesca y acuicultura sustentable.	3-CE-01E1L15 3-CD-02E1L8	Programas Integral para la Protección del Medio Ambiente
DSA7	Desarrollo integral	Sustentabilidad ambiental y urbana	Política estatal de suelos.	3-CE-01E1L15 3-CD-02E1L4	Programas Integral para la Protección del Medio Ambiente
DSA8	Desarrollo integral	Sustentabilidad ambiental y urbana	Política de aprovechamiento sustentable del agua.	3-CE-01E1L15 3-CD-02E1L2	Programas Integral para la Protección del Medio Ambiente
DSA9	Desarrollo integral	Sustentabilidad ambiental y urbana	Plan de acción climática para el desarrollo rural.	3-CE-01E1L4 3-CD-02E1L4 3-CD-03E2L1	Programas Integral para la Protección del Medio Ambiente

Clave	Objetivo estratégico	Tema	Nombre de la ponencia	Clave de línea de acción	Vinculado al Programa
DSA10	Desarrollo integral	Sustentabilidad ambiental y urbana	Propuesta ciudadana para la formulación del plan estatal de desarrollo 2011-2017.	3-CD-O3E2L2	Programas Integral para la Protección del Medio Ambiente
DSA11	Desarrollo integral	Sustentabilidad ambiental y urbana	Regeneración vegetal y materia orgánica en suelos degradados en pro de recursos sustentables (forestales y agrícolas) y recursos naturales renovables y no renovables (creación del primer comité de reforestación nativa en el Estado Nayarit).	3-CD-O2E1L4	Programas Integral para la Protección del Medio Ambiente
DSA12	Desarrollo integral	Sustentabilidad ambiental y urbana	Las ciclo vías en Tepic. Una alternativa de recreación, salud y medio ambiente de transporte para el desarrollo sustentable de la ciudad.	3-CD-O3E2L3	Programas Integral para la Protección del Medio Ambiente
DSA13	Desarrollo integral	Sustentabilidad ambiental y urbana	Retos y oportunidades del cambio climático en Nayarit.	3-CD-O2E1L7	Programas Integral para la Protección del Medio Ambiente
DSA14	Desarrollo integral	Sustentabilidad ambiental y urbana	Una mano por la ecología A. C.	3-CD-O2E1L9	Programas Integral para la Protección del Medio Ambiente
DSA15	Desarrollo integral	Sustentabilidad ambiental y urbana	Planes de manejo para una gestión integral de residuos.	3-CD-O2E1L7	Programas Integral para la Protección del Medio Ambiente
DSA16	Desarrollo integral	Sustentabilidad ambiental y urbana	Inventario de gases de efecto invernadero.	3-CT-O1E1L3	Programas Integral para la Protección del Medio Ambiente
DSA17	Desarrollo integral	Sustentabilidad ambiental y urbana	E contenedor integral.	2-VC-O1E1L5	Programas Integral para la Protección del Medio Ambiente
DSA18	Desarrollo integral	Sustentabilidad ambiental y urbana	Escases del agua y uso del suelo.	3-CT-O1E1L10	Programas Integral para la Protección del Medio Ambiente
DSA19	Desarrollo integral	Sustentabilidad ambiental y urbana	Identidad para el desarrollo regional.	3-CD-O3E2L3	Programas Integral para la Protección del Medio Ambiente
DSA20	Desarrollo integral	Sustentabilidad ambiental y urbana	Creación de una incubadora de negocios verdes. (estudio de factibilidad incubadora de empresas).	3-CD-O2E1L7 3-CT-O1E1L10	Programas Integral para la Protección del Medio Ambiente
DSA21	Desarrollo integral	Sustentabilidad ambiental y urbana	Estrategia estatal de biodiversidad.	3-CT-O1E1L3 3-CT-O1E1L9	Programas Integral para la Protección del Medio Ambiente

Clave	Objetivo estratégico	Tema	Nombre de la ponencia	Clave de línea de acción	Vinculado al Programa
DSA22	Desarrollo integral	Sustentabilidad ambiental y urbana	Establecer un plan de conservación y desarrollo de los maíces criollos del Estado. (Establecer el plan de acción pública en sus tres niveles de gobierno como de las organizaciones sociales y empresariales, ante la vulnerabilidad de los maíces criollos del Estado de Nayarit ante la inminente introducción de maíces transgénicos).	3-CE-O1E1L4	Programas Integral para la Protección del Medio Ambiente
DSA23	Desarrollo integral	Sustentabilidad ambiental y urbana	Proyecto de desarrollo sustentable del medio ambiente, para la ciudad de Tepic.	3-CD-O3E2L3	Programas Integral para la Protección del Medio Ambiente
DSA24	Desarrollo integral	Sustentabilidad ambiental y urbana	Educación ambiental con el jaguar (pantheraonca) como especie eje, para la conservación de la reserva de biósfera de la Sierra de Vallejo.	3-CD-O2E1L9	Programas Integral para la Protección del Medio Ambiente
DSA25	Desarrollo integral	Sustentabilidad ambiental y urbana	Desarrollo integral y cuidado del medio ambiente para los estudiantes de educación superior en la comunidad de Mesa del Nayar , Nayarit.	3-CD-O2E1L9 3-CD-O3E2L3	Programas Integral para la Protección del Medio Ambiente
DSA26	Desarrollo integral	Sustentabilidad ambiental y urbana	Planteamiento de temas ambientales.	3-CD-O2E1L1 3-CD-O2E1L2 3-CD-O2E1L3 3-CD-O3E2L3	Programas Integral para la Protección del Medio Ambiente
DSA27	Desarrollo integral	Sustentabilidad ambiental y urbana	Tratamiento de residuos sólidos a nivel domiciliario.	3-CD-O2E1L7 3-CD-OEL10	Programas Integral para la Protección del Medio Ambiente
DSA28	Desarrollo integral	Sustentabilidad ambiental y urbana	Áreas naturales protegidas de Nayarit.	3-CD-O2E1L1 3-CD-O2E1L8	Programas Integral para la Protección del Medio Ambiente
DSA29	Desarrollo integral	Sustentabilidad ambiental y urbana	Incendios forestales.	3-CD-O2E1L5 3-CD-O2E1L6	Programas Integral para la Protección del Medio Ambiente
DSA30	Desarrollo integral	Sustentabilidad ambiental y urbana	Rescate conservación de manantiales.	3-CD-O2E1L4	Programas Integral para la Protección del Medio Ambiente
DSA31	Desarrollo integral	Sustentabilidad ambiental y urbana	Programa de construcción de rellenos sanitarios.	3-CD-OEL10	Programas Integral para la Protección del Medio Ambiente
DSA32	Desarrollo integral	Sustentabilidad ambiental y urbana	Programa estatal separación de residuos.	3-CD-OEL10	Programas Integral para la Protección del Medio Ambiente
DSA33	Desarrollo integral	Sustentabilidad ambiental y urbana	Programa de calidad del aire en el Estado de Nayarit (programa de calidad del aire en el Estado de Nayarit).	3-CD-O2E1L7 3-CD-O3E2L3	Programas Integral para la Protección del Medio Ambiente

Clave	Objetivo estratégico	Tema	Nombre de la ponencia	Clave de línea de acción	Vinculado al Programa
DSA34	Desarrollo integral	Sustentabilidad ambiental y urbana	Programa de verificación vehicular en el Estado de Nayarit.	3-CD-O3E2L3	Programas Integral para la Protección del Medio Ambiente
DSA35	Desarrollo integral	Sustentabilidad ambiental y urbana	Programa playas limpias certificadas 2011-2017.	3-CD-O3E2L3	Programas Integral para la Protección del Medio Ambiente
DSA36	Desarrollo integral	Sustentabilidad ambiental y urbana	Programa de equipamiento de vehículos recolectores de residuos.	3-CD-O3E2L3	Programas Integral para la Protección del Medio Ambiente
DSA37	Desarrollo integral	Sustentabilidad ambiental y urbana	Estrategia estatal de ordenamiento ecológico.	3-CD-O2E1L2 3-CD-O2E1L3	Programas Integral para la Protección del Medio Ambiente
DSA38	Desarrollo integral	Sustentabilidad ambiental y urbana	Estrategia estatal de cambio climático.	3-CD-O2E1L7 3-CT-O1E1L3	Programas Integral para la Protección del Medio Ambiente
DSA39	Desarrollo integral	Sustentabilidad ambiental y urbana	Fortalecimiento del programa de educación y comunicación ambiental.	3-CD-O2E1L9	Programas Integral para la Protección del Medio Ambiente
DSA40	Desarrollo integral	Sustentabilidad ambiental y urbana	Rescate y conservación de la cuenca del río mololoa y la laguna de santa maría del oro Nayarit.	3-CD-O3E2L3	Programas Integral para la Protección del Medio Ambiente
DSA41	Desarrollo integral	Sustentabilidad ambiental y urbana	Un humedal educación, vida silvestre y servicios ambientales.	3-CD-O2E1L1	Programas Integral para la Protección del Medio Ambiente
DSA42	Desarrollo integral	Sustentabilidad ambiental y urbana	Educación para la conservación uumbali (Centro Integral de Educación Turístico-Ambiental).	3-CD-O2E1L9	Programas Integral para la Protección del Medio Ambiente
DSA43	Desarrollo integral	Sustentabilidad ambiental y urbana	Calentamiento de agua doméstico en Nayarit.	2-VC-O1E1L5	Programas Integral para la Protección del Medio Ambiente
DSA44	Desarrollo integral	Sustentabilidad ambiental y urbana	Sustentabilidad ambiental y urbana.	3-CD-O2E1L7 3-CD-O3E2L1 3-CD-O3E2L1	Programas Integral para la Protección del Medio Ambiente
DSA45	Desarrollo integral	Sustentabilidad ambiental y urbana	Construcción de rellenos sanitarios 2011-2017.	3-CD-OEL10	Programas Integral para la Protección del Medio Ambiente
DSA46	Desarrollo integral	Sustentabilidad ambiental y urbana	Fortalecimiento del programa de educación y comunicación ambiental.	3-CD-O2E1L9	Programas Integral para la Protección del Medio Ambiente
DSA47	Desarrollo integral	Sustentabilidad ambiental y urbana	Sustentabilidad (importancia del contenido en torno al objetivo u objetivos estratégicos del Plan Estatal de Desarrollo 2011-2017).	2-VC-O1E1L1 2-VC-O1E1L5 3-CD-O3E2L1 3-CD-O3E2L2 3-CD-O3E2L3 3-CT-O1E1L10	Programas Integral para la Protección del Medio Ambiente
DSA48	Desarrollo integral	Sustentabilidad ambiental y urbana	Programa de ordenamiento ecológico de la llanura costera de Nayarit.	3-CD-O2E1L3 3-CD-O3E2L1	Programas Integral para la Protección del Medio Ambiente



Clave	Objetivo estratégico	Tema	Nombre de la ponencia	Clave de línea de acción	Vinculado al Programa
DSA49	Desarrollo integral	Sustentabilidad ambiental y urbana	La educación ambiental no formal, el cambio climático y la administración pública en Nayarit (el bueno, el malo y el feo).	3-CD-O2E1L9 3-CT-O1E1L3	Programas Integral para la Protección del Medio Ambiente
DSA50	Desarrollo integral	Sustentabilidad ambiental y urbana	Brigadas contra incendios e implementación de viveros para la producción de plantas para reforestación.	3-CD-O2E1L5	Programas Integral para la Protección del Medio Ambiente
DSA51	Desarrollo integral	Sustentabilidad ambiental y urbana	Solicitud de apoyo para pago de servicios ambientales.	3-CD-O2E1L2	Programas Integral para la Protección del Medio Ambiente
DSA52	Desarrollo integral	Sustentabilidad ambiental y urbana	"Laguna El Quelele".	3-CD-O2E1L1	Programas Integral para la Protección del Medio Ambiente
DSA53	Desarrollo integral	Sustentabilidad ambiental y urbana	El ordenamiento ecológico en la Costa Sur de Nayarit.	3-CD-O2E1L3 3-CD-O3E2L1	Programas Integral para la Protección del Medio Ambiente
DSA54	Desarrollo integral	Sustentabilidad ambiental y urbana	Educación superior sustentable y negocios verdes.	3-CD-O2E1L9	Programas Integral para la Protección del Medio Ambiente
DSA55	Desarrollo integral	Sustentabilidad ambiental y urbana	Productos turísticos sustentables.	3-CD-O2E1L2	Programas Integral para la Protección del Medio Ambiente
DSA56	Desarrollo integral	Sustentabilidad ambiental y urbana	Sustentabilidad ambiental.	3-CD-O2E1L7	Programas Integral para la Protección del Medio Ambiente
DSA57	Desarrollo integral	Sustentabilidad ambiental y urbana	Centro de reciclamiento integral de residuos sólidos urbanos (basura).	3-CD-O3E2L3	Programas Integral para la Protección del Medio Ambiente
DSA58	Desarrollo integral	Sustentabilidad ambiental y urbana	Sustentabilidad ambiental y urbana (campo limpio).	3-CE-O1E1L4 3-CE-O1E1L15 3-CD-O2E1L2 3-CD-O2E1L7	Programas Integral para la Protección del Medio Ambiente
DDL59	Desarrollo integral	Desarrollo sectorial y regional	Presentación ejecutiva caña de azúcar (reducción de biocombustible a partir de la caña de azúcar).	3-CE-O1E1L4	Programa Integral para el Desarrollo de Encadenamientos Productivos del Sector Primario
DDL60	Desarrollo integral	Desarrollo sectorial y regional	Fomentar y facilitar en encadenamiento productivo agroindustrial.	3-CE-O1E1L15	Programa Integral para el Desarrollo de Encadenamientos Productivos del Sector Primario
DDL61	Desarrollo integral	Desarrollo sectorial y regional	Centro de supervivencia y regulación animal.	3-CE-O1E1L4	Programa Integral para el Desarrollo de Encadenamientos Productivos del Sector Primario

Clave	Objetivo estratégico	Tema	Nombre de la ponencia	Clave de línea de acción	Vinculado al Programa
DDL62	Desarrollo integral	Desarrollo sectorial y regional	Pesca (desarrollo de la pesca y acuicultura en el Estado).	3-CE-O1E1L15	Programa Integral para el Desarrollo de Encadenamientos Productivos del Sector Primario
DDL63	Desarrollo integral	Desarrollo sectorial y regional	Propuesta de alternativa administrativa e institucional para el sector acuícola y pesquero del Estado de Nayarit, su reordenamiento productivo, rentable y sustentable del sector en pro de un Estado consolidado y productivo en calidad y competitividad en los mercados globales.	3-CE-O1E1L1	Programa Integral para el Desarrollo de Encadenamientos Productivos del Sector Primario
DDL64	Desarrollo integral	Desarrollo sectorial y regional	Subsector pecuario del Estado de Nayarit ( desarrollo sectorial y regional agropecuario).	3-CE-O1E1L15	Programa Integral para el Desarrollo de Encadenamientos Productivos del Sector Primario
DDL65	Desarrollo integral	Desarrollo sectorial y regional	Los sistemas silvopastoriles, alternativa productiva para ruminantes de Nayarit.	3-CE-O1E1L14	Programa Integral para el Desarrollo de Encadenamientos Productivos del Sector Primario
DDL66	Desarrollo integral	Desarrollo sectorial y regional	La creación de ranchos de maricultores vedas.	3-CE-O1E1L15	Programa Integral para el Desarrollo de Encadenamientos Productivos del Sector Primario
DDL67	Desarrollo integral	Desarrollo sectorial y regional	Infraestructura para el desarrollo integral e incremento de la productividad del cultivo de jamaica en el Estado de Nayarit.	3-CE-O1E1L11	Programa Integral para el Desarrollo de Encadenamientos Productivos del Sector Primario
DDL68	Desarrollo integral	Desarrollo sectorial y regional	Validación y transferencia de tecnología en cocotero con cultivos intercalados y uso de abonos orgánicos bajo producción sustentable en la conversión productiva de la región costera de Nayarit (reconversión productiva de la región costa del Estado, cultivo coco).	3-CE-O1E1L15	Programa Integral para el Desarrollo de Encadenamientos Productivos del Sector Primario

Clave	Objetivo estratégico	Tema	Nombre de la ponencia	Clave de línea de acción	Vinculado al Programa
DDL69	Desarrollo integral	Desarrollo sectorial y regional	Elaboración de abonos orgánicos con lombricultura para mejorar la sustentabilidad y competitividad de la agricultura en el Estado de Nayarit.	3-CE-O1E1L15	Programa Integral para el Desarrollo de Encadenamientos Productivos del Sector Primario
DDL70	Desarrollo integral	Desarrollo sectorial y regional	Sistema producto bovinos leche del Estado de Nayarit A.C..	3-CE-O1E1L1	Programa Integral para el Desarrollo de Encadenamientos Productivos del Sector Primario
DDL71	Desarrollo integral	Desarrollo sectorial y regional	Proyecto estratégico para mejorar la competitividad de la cadena agroalimentaria de frijol en el Estado de Nayarit.	3-CE-O1E1L1	Programa Integral para el Desarrollo de Encadenamientos Productivos del Sector Primario
DDL72	Desarrollo integral	Desarrollo sectorial y regional	Financiamiento, producción, acopio y comercialización de sorgo.	3-CE-O1E1L2	Programa Integral para el Desarrollo de Encadenamientos Productivos del Sector Primario
DDL73	Desarrollo integral	Desarrollo sectorial y regional	Desarrollo de microempresas familiares con apoyo tecnológico institucional, para la elaboración de productos innovadores y de excelente calidad.	3-CE-O1E1L7	Programa Integral para el Desarrollo de Encadenamientos Productivos del Sector Primario
DDL74	Desarrollo integral	Desarrollo sectorial y regional	Sistemas integrados de producción agropecuaria.	3-CE-O1E1L15	Programa Integral para el Desarrollo de Encadenamientos Productivos del Sector Primario
DDL75	Desarrollo integral	Desarrollo sectorial y regional	Proyecto integral para el control de moscas de la fruta en el municipio de San Blas y la zona norte del municipio de Tepic, en el Estado de Nayarit, 2012-2013.	3-CE-O1E1L1	Programa Integral para el Desarrollo de Encadenamientos Productivos del Sector Primario
DDL76	Desarrollo integral	Desarrollo sectorial y regional	Crecimiento económico del sector agropecuario.	3-CE-O1E1L13	Programa Integral para el Desarrollo de Encadenamientos Productivos del Sector Primario
DDL77	Desarrollo integral	Desarrollo sectorial y regional	Desarrollo de la agricultura protegida en Nayarit (modelos de innovación y transferencia de tecnología en horticultura protegida).	3-CE-O1E1L15	Programa Integral para el Desarrollo de Encadenamientos Productivos del Sector Primario

Clave	Objetivo estratégico	Tema	Nombre de la ponencia	Clave de línea de acción	Vinculado al Programa
DDL78	Desarrollo integral	Desarrollo sectorial y regional	Electrificación y equipamiento a las granjas camarónicas del Estado de Nayarit.	3-CE-O1E1L1	Programa Integral para el Desarrollo de Encadenamientos Productivos del Sector Primario
DDL79	Desarrollo integral	Desarrollo sectorial y regional	Establecimiento de una planta de alimentos balanceados para la producción acuícola del Estado.	3-CE-O1E1L4	Programa Integral para el Desarrollo de Encadenamientos Productivos del Sector Primario
DDL80	Desarrollo integral	Desarrollo sectorial y regional	Estudio de la hidrodinámica de las zonas de cultivo de camarón en Nayarit considerando la infraestructura de granjas y las áreas de manglar y marismas.	3-CE-O1E1L15	Programa Integral para el Desarrollo de Encadenamientos Productivos del Sector Primario
DDL81	Desarrollo integral	Desarrollo sectorial y regional	Regularización de las granjas camarónicas del Estado de Nayarit.	3-CE-O1E1L1	Programa Integral para el Desarrollo de Encadenamientos Productivos del Sector Primario
DDL82	Desarrollo integral	Desarrollo sectorial y regional	Rehabilitación de zonas estuarinas.	3-CE-O1E1L15	Programa Integral para la Protección del Medio Ambiente.
DDL83	Desarrollo integral	Desarrollo sectorial y regional	Plan integral 2012 para la implementación de los sistemas de reducción de riesgos de contaminación para la producción primaria de mango.	3-CE-O1E1L3	Programa Integral para la Protección del Medio Ambiente.
DDL84	Desarrollo integral	Desarrollo sectorial y regional	Regularización de las granjas de tilapia del Estado de Nayarit.	3-CE-O1E1L15	Programa Integral para la Protección del Medio Ambiente.
DDL85	Desarrollo integral	Desarrollo sectorial y regional	Reconversión productiva en Nayarit.	3-CE-O1E1L15	Programa Integral para el Desarrollo de Encadenamientos Productivos del Sector Primario.
DDL86	Desarrollo integral	Desarrollo sectorial y regional	Estrategias de desarrollo de la fruticultura en Nayarit.	3-CE-O1E1L4	Programa Integral para el Desarrollo de Encadenamientos Productivos del Sector Primario
DDL87	Desarrollo integral	Desarrollo sectorial y regional	Propuesta para incrementar la productividad en frijol.	3-CE-O1E1L14	Programa Integral para el Desarrollo de Encadenamientos Productivos del Sector Primario

Clave	Objetivo estratégico	Tema	Nombre de la ponencia	Clave de línea de acción	Vinculado al Programa
DDL88	Desarrollo integral	Desarrollo sectorial y regional	Diagnostico, problemática y propuesta, para algunos cultivos de interés económico en la entidad nayarita.	3-CE-O1E1L4	Programa Integral para el Desarrollo de Encadenamientos Productivos del Sector Primario
DDL89	Desarrollo integral	Desarrollo sectorial y regional	Crecimiento económico y desarrollo integral de los pueblos indígenas que habitan en las localidades de la región Cora alta municipio Del Nayar, municipios de Nayarit.	3-CE-O1E1L4	Programa Integral para el Desarrollo de Encadenamientos Productivos del Sector Primario
DDL90	Desarrollo integral	Desarrollo sectorial y regional	El vivero: generadora de micro empresas.	3-CE-O1E1L14	Programa Integral para el Desarrollo de Encadenamientos Productivos del Sector Primario
DDL91	Desarrollo integral	Desarrollo sectorial y regional	Sembrando conciencia, cosechando resultados.	3-CE-O1E1L7	Programa Integral para el Desarrollo de Encadenamientos Productivos del Sector Primario
DDL92	Desarrollo integral	Desarrollo sectorial y regional	Portafolios de negocios para la reconstrucción de la sociedad rural nayarita.	3-CE-O1E1L2	Programa Integral para el Desarrollo de Encadenamientos Productivos del Sector Primario
DDL93	Desarrollo integral	Desarrollo sectorial y regional	Componentes para el manejo de enfermedades que disminuyen la calidad y el rendimiento en los cultivos (problemática fitopatológica del Estado).	3-CE-O1E1L4	Programa Integral para el Desarrollo de Encadenamientos Productivos del Sector Primario
DDL94	Desarrollo integral	Desarrollo sectorial y regional	La estrategia de desarrollo territorial como una alternativa para promover e impulsar el desarrollo rural con productores de mediana escala económica y potencial productivo en el Estado de Nayarit.	3-CE-O1E1L2	Programa Integral para el Desarrollo de Encadenamientos Productivos del Sector Primario
DDL95	Desarrollo integral	Desarrollo sectorial y regional	Mejoramiento de raza de ganado vacuno y pastizales.	3-CE-O1E1L15	Programa Integral para el Desarrollo de Encadenamientos Productivos del Sector Primario
DDL96	Desarrollo integral	Desarrollo sectorial y regional	Propuesta para incrementar la producción agrícola.	3-CE-O1E1L15	Programa Integral para el Desarrollo de Encadenamientos Productivos del Sector Primario

Clave	Objetivo estratégico	Tema	Nombre de la ponencia	Clave de línea de acción	Vinculado al Programa
DDL97	Desarrollo integral	Desarrollo sectorial y regional	Bioagaves de la costa.	3-CE-O1E1L15	Programa Integral para el Desarrollo de Encadenamientos Productivos del Sector Primario
DDL98	Desarrollo integral	Desarrollo sectorial y regional	Desarrollo ganadero y fomento de la innovación tecnológica para una ganadería productiva y ecológicamente sustentable.	3-CE-O1E1L11	Programa Integral para el Desarrollo de Encadenamientos Productivos del Sector Primario
DDL99	Desarrollo integral	Desarrollo sectorial y regional	"Unidos por el bienestar de los pequeños".	3-CE-O1E1L15	Programa Integral para el Desarrollo de Encadenamientos Productivos del Sector Primario
DDL100	Desarrollo integral	Desarrollo sectorial y regional	Creación de un clúster industrial como un eje de desarrollo y generación de empleos para la Región Centro de Nayarit (Tepic y Xalisco).	3-CE-O1E1L15	Programa Integral para el Desarrollo de Encadenamientos Productivos del Sector Primario Programa Estratégico de Desarrollo Industrial del Estado de Nayarit.
DDL101	Desarrollo integral	Desarrollo sectorial y regional	Instalación del consejo estatal de minería de Nayarit.	3-EC-O1E1L1	Programa Integral para el Desarrollo de Encadenamientos Productivos del Sector Primario
DDL102	Desarrollo integral	Desarrollo sectorial y regional	Propuesta de programa para jóvenes emprendedores.	3-EC-O1E5L1	Programa Integral para el Desarrollo de Encadenamientos Productivos del Sector Primario Programa Estratégico de Desarrollo Industrial del Estado de Nayarit.
DDL103	Desarrollo integral	Desarrollo sectorial y regional	Multiplicación de nuevas empresas industriales en Nayarit.	3-EC-O1E1L3	Programa Integral para el Desarrollo de Encadenamientos Productivos del Sector Primario Programa Estratégico de Desarrollo Industrial del Estado de Nayarit.

Clave	Objetivo estratégico	Tema	Nombre de la ponencia	Clave de línea de acción	Vinculado al Programa
DDL104	Desarrollo integral	Desarrollo sectorial y regional	Iniciativas para el desarrollo económico de Nayarit.	3-EC-O1E5L3	Programa Integral para el Desarrollo de Encadenamientos Productivos del Sector Primario  Programa Estratégico de Desarrollo Industrial del Estado de Nayarit.
DDL105	Desarrollo integral	Desarrollo sectorial y regional	Ruta del jaguar.	3-TD-O1E1L3 3-TD-O1E3L1	Programa Integral para el Desarrollo de Encadenamientos Productivos del Sector Primario
DDL106	Desarrollo integral	Desarrollo sectorial y regional	Propuestas de la alianza de la costa verde para ser incluidas en el plan estatal de desarrollo 2011-2017.	3-CD-O2E1L1 3-CD-O2E1L2	Programa Integral para el Desarrollo de Encadenamientos Productivos del Sector Primario
DDL107	Desarrollo integral	Desarrollo sectorial y regional	Estrategia de ordenamiento de las zonas de Bahía de Banderas.	3-CD-O2E1L1 3-CD-O2E1L2 3-CD-O2E1L4 3-CD-O2E1L7	Programa Integral de Vivienda, Desarrollo Urbano y Ordenamiento Territorial  Programa Integral para la Protección del Medio Ambiente.  Programa Integral de Desarrollo Turístico.
DDL108	Desarrollo integral	Desarrollo sectorial y regional	Sistema nacional de capacitación para el sector turismo.	3-TD-O1E2L1	Programa Integral de Desarrollo Turístico
DDL109	Desarrollo integral	Desarrollo sectorial y regional	El compromiso de planear el desarrollo integral de la Bahía de Banderas, para incentivar su crecimiento económico, armónico y sustentable en beneficio de la sociedad nayarita.	3-TD-O1E3L1	Programa Integral de Vivienda, Desarrollo Urbano y Ordenamiento Territorial  Programa Integral para la Protección del Medio Ambiente.  Programa Integral de Desarrollo Turístico.
DDL110	Desarrollo integral	Desarrollo sectorial y regional	Homologación del huso horario de Nayarit con el utilizado en el centro del país.	1-GP-O2E2L4	Programa de Modernización de la Administración Pública Estatal

Clave	Objetivo estratégico	Tema	Nombre de la ponencia	Clave de línea de acción	Vinculado al Programa
DDL111	Desarrollo integral	Desarrollo sectorial y regional	Planeación estratégica regional visión 2035.	1-CO-O1E1L2	Programa Integral para el Desarrollo de Encadenamientos Productivos del Sector Primario
DDL112	Desarrollo integral	Desarrollo sectorial y regional	Colegio de trabajadores sociales de Nayarit, A.C. (transporte urbano)	3-ID-O1E3L6	Programa de Modernización de la Administración Pública Estatal
DIO113	Desarrollo integral	Infraestructura para el desarrollo	Integrar información al desarrollo estructural de Nayarit.	3-ID-O1E3L3	Programa Integral Carretero.
DIO114	Desarrollo integral	Infraestructura para el desarrollo	Plan estatal de desarrollo propuesta.	3-CD-O3E2L3	Programa Integral Carretero.
DIO115	Desarrollo integral	Infraestructura para el desarrollo	Creación de pasos a desnivel, sobre vías del ferrocarril que cruzan la ciudad de Tepic. Construcción de autopista Tepic – Compostela.	3-ID-O1E2L2	Programa Integral Carretero.
DIO116	Desarrollo integral	Infraestructura para el desarrollo	El equipamiento integral de la infraestructura carretera y el autotransporte de carga en el desarrollo económico y prevención de accidentes.	<b>3-ID-O1E2</b> 3-ID-O1E2L2 3-ID-O1E2L3 3-ID-O1E3L6	Programa Integral Carretero.
DIO117	Desarrollo integral	Infraestructura para el desarrollo	Infraestructura para el desarrollo.	<b>3-ID-O1E2</b> 3-ID-O1E2L2 3-ID-O1E2L3	Programa Integral Carretero.
DIO118	Desarrollo integral	Infraestructura para el desarrollo	Red estatal educación, salud y Gobierno.	<b>3-ID-O1E2</b> <b>3-ID-O1E3</b>	Programa de Modernización de la Administración Pública Estatal  Programa para Elevar la Calidad de la Educación.  Programa Integral de Salud.
DIO119	Desarrollo integral	Infraestructura para el desarrollo	Autotransporte federal.	3-ID-O1E3L6	Programa Integral Carretero.
DIO120	Desarrollo integral	Infraestructura para el desarrollo	Propuesta para la realización del Centro de Convenciones de la Casa del Médico.		Programa Integral de Salud.
DIO121	Desarrollo integral	Infraestructura para el desarrollo	Red carretera.	<b>3-ID-O1E2</b> 3-ID-O1E2L2 3-ID-O1E2L3	Programa Integral Carretero.



Clave	Objetivo estratégico	Tema	Nombre de la ponencia	Clave de línea de acción	Vinculado al Programa
DIO122	Desarrollo integral	Infraestructura para el desarrollo	El plan de la gente.		Programa Integral Carretero.
DIO123	Desarrollo integral	Infraestructura para el desarrollo	"Corredor metropolitano".	3-CD-O3E2L1	Programa Integral Carretero.
DIO124	Desarrollo integral	Infraestructura para el desarrollo	Saneamiento integral de las aguas residuales de las localidades de Tepic y Xalisco.	3-CD-O1E1L2	Programa Integral de Vivienda, Desarrollo Urbano y Ordenamiento Territorial
DIO125	Desarrollo integral	Infraestructura para el desarrollo	Diagnóstico y planeación de los sistemas de agua potable, alcantarillado sanitario y saneamiento.	2-VC-O2E1L2 3-CD-O1E1L2	Programa Integral de Vivienda, Desarrollo Urbano y Ordenamiento Territorial
DIO126	Desarrollo integral	Infraestructura para el desarrollo	La supervisión en construcción, ampliación y rehabilitación de obras.	3-ID-O1E3L3	Programa Integral Carretero.
DIO127	Desarrollo integral	Infraestructura para el desarrollo	Cultura del agua.	2-VC-O2E1L1	Programa Integral de Vivienda, Desarrollo Urbano y Ordenamiento Territorial
DIO128	Desarrollo integral	Infraestructura para el desarrollo	Incrementar el sistema de distribución de calidad de agua apta para el uso y consumo humano, manteniendo una barrera de protección contra gérmenes patógenos, para el bienestar de la población, en cumplimiento con las normas oficiales, para alcanzar la cobertura nacional mínima de cloración del 93%.	2-VC-O2E1L2	Programa Integral de Vivienda, Desarrollo Urbano y Ordenamiento Territorial
DIO129	Desarrollo integral	Infraestructura para el desarrollo	Los ayuntamientos constitucionales del Estado de Nayarit deberán implementar en su proyecto de presupuesto de egresos anual una partida especial para dotar de los recursos económicos suficientes para cumplir con su obligación de servicios de entregar a la ciudadanía agua potable de calidad, es decir que cumpla con las especificaciones de norma-127-2005 referente a los índices de cloración que debe cumplir el agua que se utilizara para el uso y consumo humano.		Programa Integral de Vivienda, Desarrollo Urbano y Ordenamiento Territorial

Clave	Objetivo estratégico	Tema	Nombre de la ponencia	Clave de línea de acción	Vinculado al Programa
DIO130	Desarrollo integral	Infraestructura para el desarrollo	Vertiente conservación y reconstrucción de caminos rurales.	3-CE-O1E1L20	Programa Integral Carretero.
DIO131	Desarrollo integral	Infraestructura para el desarrollo	Planeación urbana en la Región Centro.	3-CD-O3E2L1	Programa Integral de Vivienda, Desarrollo Urbano y Ordenamiento Territorial
DIO132	Desarrollo integral	Infraestructura para el desarrollo	Solicitud de ejecución de la obra del "colector pluvial de la calle Uruguay de la colonia Los Fresnos".	3-CD-O1E1L1	Programa Integral de Vivienda, Desarrollo Urbano y Ordenamiento Territorial
DIO133	Desarrollo integral	Infraestructura para el desarrollo	Proyecto de desarrollo en infraestructura vial para el municipio de Xalisco.	3-ID-O1E2L2	Programa Integral Carretero.
DIO134	Desarrollo integral	Infraestructura para el desarrollo	Construcción de terminal de autobuses foráneos.	3-ID-O1E3L6	Programa de Modernización de la Administración Pública Estatal. Programa Integral Carretero.
DIO135	Desarrollo integral	Infraestructura para el desarrollo	Propuesta de infraestructura deportiva del municipio de Jala.	2-DT-O1E1L1	Programa Integral del Deporte y Juventud
DIO136	Desarrollo integral	Infraestructura para el desarrollo	Rehabilitación de cancha de usos múltiples en municipio de Amatlán de Cañas.	2-DT-O1E1L1	Programa Integral del deporte.
DIO137	Desarrollo integral	Infraestructura para el desarrollo	Solicitud de recursos para la reparación de caminos sacacosechas.	3-CE-O1E1L20	Programa Integral Carretero.
DIO138	Desarrollo integral	Infraestructura para el desarrollo	Rehabilitación de caminos sacacosechas.	3-CE-O1E1L20	Programa Integral Carretero.
DIO139	Desarrollo integral	Infraestructura para el desarrollo	Proyecto integral de saneamiento.	3-CD-O1E1L2	Programa Integral de Vivienda, Desarrollo Urbano y Ordenamiento Territorial
DIO140	Desarrollo integral	Infraestructura para el desarrollo	Proyectos estratégicos Tepic.	1-PC-O1E1L1 3-CD-O3E2L3	Programa Integral Carretero.
DIO141	Desarrollo integral	Infraestructura para el desarrollo	Canal Nayarit.	3-CD-O1E1L1	Programa Integral de Vivienda, Desarrollo Urbano y Ordenamiento Territorial

Clave	Objetivo estratégico	Tema	Nombre de la ponencia	Clave de línea de acción	Vinculado al Programa
DIO142	Desarrollo integral	Infraestructura para el desarrollo	Curso de diagnóstico e inspección de puentes vehiculares en zonas urbanas.	3-CD-O3E2L3	Programa Integral Carretero.
DIO143	Desarrollo integral	Infraestructura para el desarrollo	Programación de obra del municipio de Santa María del Oro.	3-ID-O1E3L6 3-CD-O2E1L2 3-CD-O2E1L3 3-CD-O3E2L1	Programa Integral Carretero.
DDL144	Desarrollo integral	Desarrollo sectorial y regional	Plan de desarrollo de la región 05 sureste.		Programa Integral para el Desarrollo de Encadenamientos Productivos del Sector Primario
DIO145	Desarrollo integral	Infraestructura para el desarrollo	Paso a desnivel.		Programa Integral Carretero.
DEO146	Desarrollo integral	Empleo	Establecer una fábrica de uniformes escolares.	3-EC-O1E1L3	Programa estratégico de Desarrollo Industrial del Estado de Nayarit.
DEO147	Desarrollo integral	Empleo	Factoraje financiero.	3-EC-O1E6L1	Programa estratégico de Desarrollo Industrial del Estado de Nayarit.
DEO148	Desarrollo integral	Empleo	Comercializar el arte Huichol .	3-EC-O1E1L2	Programa estratégico de Desarrollo Industrial del Estado de Nayarit.
DEO149	Desarrollo integral	Empleo	Promover el consumo de productos nayaritas en las dependencias de Gobierno.	3-EC-O1E2L2	Programa estratégico de Desarrollo Industrial del Estado de Nayarit.
DEO150	Desarrollo integral	Empleo	Mercado nacional e internacional de un kit de material para la salud bucal.	2-ST-O1E2L7	Programa integral de salud
DEO151	Desarrollo integral	Empleo	Financiamiento y comercialización.	3-EC-O1E6L1	Programa estratégico de Desarrollo Industrial del Estado de Nayarit.
DEO152	Desarrollo integral	Empleo	El vivero cultivando ideas.	3-EC-O1E5L2	Programa estratégico de Desarrollo Industrial del Estado de Nayarit.

Clave	Objetivo estratégico	Tema	Nombre de la ponencia	Clave de línea de acción	Vinculado al Programa
DEO153	Desarrollo integral	Empleo	Programa empleo joven.	3-EC-O1E7L4	Programa estratégico de Desarrollo Industrial del Estado de Nayarit.
DEO154	Desarrollo integral	Empleo	Propuesta de programas estatales y municipales, de apoyo social a través de útiles escolares.		Programa estratégico de Desarrollo Industrial del Estado de Nayarit. Programa para Elevar la Calidad de la Educación.
DEO155	Desarrollo integral	Empleo	Creación de un cuerpo de peritos especializados en medicina del trabajo.	3-EC-O1E7L2	Programa estratégico de Desarrollo Industrial del Estado de Nayarit.
DEO156	Desarrollo integral	Empleo	Falta espacios adecuados.		Programa estratégico de Desarrollo Industrial del Estado de Nayarit.
DEO157	Desarrollo integral	Empleo	Infraestructura.		Programa estratégico de Desarrollo Industrial del Estado de Nayarit.
DEO158	Desarrollo integral	Empleo	Salas conciliatorias.	3-EC-O1E7L3	Programa estratégico de Desarrollo Industrial del Estado de Nayarit.
DEO159	Desarrollo integral	Empleo	Fomento y promoción de la capacitación laboral por medio de plataformas tecnológicas avanzadas.	3-EC-O1E7L1	Programa estratégico de Desarrollo Industrial del Estado de Nayarit.
DEO160	Desarrollo integral	Empleo	Fomento y certificación de habilidades laborales.	3-EC-O1E7L1	Programa estratégico de Desarrollo Industrial del Estado de Nayarit.
DEO161	Desarrollo integral	Empleo	Elaboración de un diagnóstico de riesgos laborales cualitativo de alto índice.	3-EC-O1E7L2	Programa estratégico de Desarrollo Industrial del Estado de Nayarit.

Clave	Objetivo estratégico	Tema	Nombre de la ponencia	Clave de línea de acción	Vinculado al Programa
DEO162	Desarrollo integral	Empleo	Unidos por y para el trabajo.	3-EC-O1E7L1 3-EC-O1E7L6	Programa estratégico de Desarrollo Industrial del Estado de Nayarit.
DEO163	Desarrollo integral	Empleo	Acercando la justicia laboral a los municipios.	3-EC-O1E7L3	Programa estratégico de Desarrollo Industrial del Estado de Nayarit.
DEO164	Desarrollo integral	Empleo	Impulso de proyectos productivos a través de una vinculación.	3-EC-O1E3L1 3-EC-O1E3L2	Programa estratégico de Desarrollo Industrial del Estado de Nayarit.
DEO165	Desarrollo integral	Empleo	Ley de empleo honesto.	3-EC-O1E7L5	Programa estratégico de Desarrollo Industrial del Estado de Nayarit.
DEO166	Desarrollo integral	Empleo	Aulas móviles (capacitando en tu comunidad).	3-EC-O1E7L1	Programa estratégico de Desarrollo Industrial del Estado de Nayarit.  Programa para Elevar la Calidad de la Educación.
DEO167	Desarrollo integral	Empleo	Empleo seguro y remunerado.	3-EC-O1E7L3	Programa estratégico de Desarrollo Industrial del Estado de Nayarit.
DEO168	Desarrollo integral	Empleo	Empleanay.	3-EC-O1E7L6	Programa estratégico de Desarrollo Industrial del Estado de Nayarit.
DEO169	Desarrollo integral	Empleo	Informar para actuar.	3-EC-O1E7L5	Programa estratégico de Desarrollo Industrial del Estado de Nayarit.
DEO170	Desarrollo integral	Empleo	Portal de denuncia ciudadana.	3-EC-O1E7L3	Programa Estatal de Seguridad Pública.
DEO171	Desarrollo integral	Empleo	Escuelas laicas y gratuitas.		Programa para elevar la calidad de la educación.

Clave	Objetivo estratégico	Tema	Nombre de la ponencia	Clave de línea de acción	Vinculado al Programa
DEO172	Desarrollo integral	Empleo	Creación de centros de salud mental.	2-ST-O1E2L13	Programa integral de salud.
DTO173	Desarrollo integral	Turismo	Sector empresarial turístico (competitividad en la zona sur.).	3-TD-O1E1L2	Programa Integral de Desarrollo Turístico.
DTO174	Desarrollo integral	Turismo	Por los caminos del sur.		Programa Integral de Desarrollo Turístico.
DTO175	Desarrollo integral	Turismo	Turismo alternativo y ecoturismo una esperanza para el desarrollo de los pueblos de Nayarit.	3-TD-O1E1L3 3-TD-O1E1L4	Programa Integral de Desarrollo Turístico.
DTO176	Desarrollo integral	Turismo	Sustentabilidad ambiental y urbana.		Programa Integral de Desarrollo Turístico. Programa Integral para la Protección del Medio Ambiente Programa Integral de Vivienda, Desarrollo Urbano y Ordenamiento Territorial
DTO177	Desarrollo integral	Turismo	Infraestructura para el desarrollo.		Programa Integral de Desarrollo Turístico. Programa Integral para la Protección del Medio Ambiente Programa Integral de Vivienda, Desarrollo Urbano y Ordenamiento Territorial
DTO178	Desarrollo integral	Turismo	Identidad regional.	3-ID-O1E2L2	Programa Integral de Desarrollo Turístico.
DTO179	Desarrollo integral	Turismo	Problemática de transporte turístico.	3-ID-O1E2L2	Programa Integral de Desarrollo Turístico.
DTO180	Desarrollo integral	Turismo	Educación para la conservación.	3-CD-O2E1L2	Programa Integral de Desarrollo Turístico. Programa Integral para la Protección del Medio Ambiente
DDL181	Desarrollo integral	Desarrollo sectorial y regional	Propuestas de municipio del Rosamorada.	3-CE-O1E1L4 3-CE-O1E1L15	Programa Integral para el Desarrollo de Encadenamientos Productivos del Sector Primario

Clave	Objetivo estratégico	Tema	Nombre de la ponencia	Clave de línea de acción	Vinculado al Programa
DDL182	Desarrollo integral	Desarrollo sectorial y regional	Propuestas de municipio del Ruiz.	3-CE-O1E1L15	Programa Integral para el Desarrollo de Encadenamientos Productivos del Sector Primario
DDL183	Desarrollo integral	Desarrollo sectorial y regional	Propuestas de municipio del San Blas.	3-CE-O1E1L11 3-CE-O1E1L15	Programa Integral para el Desarrollo de Encadenamientos Productivos del Sector Primario
DDL184	Desarrollo integral	Desarrollo sectorial y regional	Propuestas de municipio del Santiago Ixcuintla.	3-CE-O1E1L20	Programa Integral para el Desarrollo de Encadenamientos Productivos del Sector Primario
DEO185	Desarrollo integral	Empleo	Propuestas de municipio del Santiago Ixcuintla.	3-EC-O1E5L1 3-EC-O1E7L1	Programa Integral para el Desarrollo de Encadenamientos Productivos del Sector Primario
DTO186	Desarrollo integral	Turismo	Propuestas de municipio del Tecuala.	3-TD-O1E2L3	Programa Integral para el Desarrollo de Encadenamientos Productivos del Sector Primario
DIO187	Desarrollo integral	Infraestructura para el desarrollo	Propuestas del municipio de Acaponeta.	2-VC-O1E1L6 3-CD-O1E1L2 3-CD-O3E2L3 2-VC-O2E2L1	Programa Integral Carretero.
DIO188	Desarrollo integral	Infraestructura para el desarrollo	Propuestas del municipio de Amatlán de Cañas.	3-ID-O1E2L2	Programa Integral Carretero.
DIO189	Desarrollo integral	Infraestructura para el desarrollo	Propuestas del municipio de Bahía de Banderas.	<b>3-ID-O1E2</b> 3-ID-O1E2L2 3-ID-O1E2L3 3-ID-O1E3	Programa Integral Carretero.
DIO190	Desarrollo integral	Infraestructura para el desarrollo	Propuestas del municipio de Huajicori.	3-CD-O3E2L3	Programa Integral Carretero.
DIO191	Desarrollo integral	Infraestructura para el desarrollo	Propuestas del municipio de Ixtlán de Río.	3-ID-O1E2L1 3-CE-O1E1L20	Programa Integral Carretero.

Clave	Objetivo estratégico	Tema	Nombre de la ponencia	Clave de línea de acción	Vinculado al Programa
DIO192	Desarrollo integral	Infraestructura para el desarrollo	Propuestas del municipio de La Yesca.	3-ID-O1E2L2	Programa Integral Carretero.
DIO193	Desarrollo integral	Infraestructura para el desarrollo	Propuestas del municipio de Ruiz.	3-ID-O1E2L2	Programa Integral Carretero.
DIO194	Desarrollo integral	Infraestructura para el desarrollo	Propuestas del municipio de San Blas.	3-ID-O1E2L2	Programa Integral Carretero.
DIO195	Desarrollo integral	Infraestructura para el desarrollo	Propuestas del municipio de Santiago Ixcuintla.	3-CD-O3E2L1	Programa Integral Carretero.
DIO196	Desarrollo integral	Infraestructura para el desarrollo	Propuestas del municipio de Tuxpan.	3-CD-O3E2L3	Programa Integral Carretero.
DIO197	Desarrollo integral	Infraestructura para el desarrollo	Propuestas del municipio de Xalisco.	3-CD-O3E2L1	Programa Integral Carretero.
DTO198	Desarrollo integral	Turismo	Propuestas del municipio de San Blas.	3-TD-O1E1L2 3-TD-O1E1L3	Programa Integral para el Desarrollo de Encadenamientos Productivos del Sector Primario
DTO199	Desarrollo integral	Turismo	Propuestas del municipio de Santiago Ixcuintla.	3-TD-O1E2L3	Programa Integral para el Desarrollo de Encadenamientos Productivos del Sector Primario
DSA200	Desarrollo integral	Sustentabilidad ambiental y urbana	Propuestas del municipio de Tuxpan.	3-CD-O3E2L1	Programas Integral para la Protección del Medio Ambiente
DSA201	Desarrollo integral	Sustentabilidad ambiental y urbana	Propuestas de municipio del Tecuala.	3-CD-O3E2L1	Programas Integral para la Protección del Medio Ambiente
DSA202	Desarrollo integral	Sustentabilidad ambiental y urbana	Áreas de donación obligatorias (convertirlas en áreas recreacional de múltiples usos).	3-CD-O2E1L1 3-CD-O2E1L9 3-CD-O3E2L1	Programas Integral para la Protección del Medio Ambiente
DSA203	Desarrollo integral	Sustentabilidad ambiental y urbana	Educación y cultura ambiental para la reserva estatal de la biósfera sierra de San Juan.	3-CD-O2E1L1 3-CD-O2E1L2 3-CD-O2E1L9	Programas Integral para la Protección del Medio Ambiente



## Claves de Objetivo Estratégico, Tema, Objetivo Específico, Estrategia y Línea de acción.

	Claves
<b>Objetivo Estratégico: Gobernabilidad.</b>	<b>1</b>
<b>Tema: Modelo de Seguridad Pública.</b>	<b>1-SP</b>
<b>Implementar un modelo de seguridad pública participativa, con enfoque preventivo y confiable, que garantice la integridad física y el patrimonio de la gente.</b>	<b>1-SP-O1</b>
<b><i>Alineación de las capacidades del Estado de Nayarit contra la delincuencia.</i></b>	<b><i>1-SP-O1E1</i></b>
Instrumentar el mando único policiaco.	1-SP-O1E1L1
Mejorar el equipo del personal policiaco.	1-SP-O1E1L2
Mejorar las instalaciones de servicio y atención pública.	1-SP-O1E1L3
Reforzamiento del personal e instalaciones del centro de evaluación y control de confianza.	1-SP-O1E1L4
Construcción, mejoramiento y ampliación de las instalaciones de seguridad pública.	1-SP-O1E1L5
Construcción, mejoramiento y ampliación de los centros de capacitación de seguridad	1-SP-O1E1L6
Impulso a la investigación e inteligencia para el combate a la delincuencia.	1-SP-O1E1L7
<b><i>Implementar Prevención del delito y Participación Ciudadana.</i></b>	<b><i>1-SP-O1E2</i></b>
Creación de un programa de formación ciudadana para la prevención.	1-SP-O1E2L1
Fortalecimiento de la participación ciudadana en temas de seguridad pública.	1-SP-O1E2L2
Fortalecimiento de la presencia y eficiencia de los cuerpos de seguridad	1-SP-O1E2L3
Propiciar la creación de observatorios ciudadanos para la evaluación de políticas de prevención contra la violencia y delincuencia.	1-SP-O1E2L4
<b><i>Fortalecer la Plataforma México.</i></b>	<b><i>1-SP-O1E3</i></b>
Consolidación de la plataforma tecnológica del centro de control comando comunicaciones y cómputo.	1-SP-O1E3L1
Consolidación de los sistemas nacionales.	1-SP-O1E3L2
Mejorar las base de datos estatales.	1-SP-O1E3L3
<b><i>Estimular el Desarrollo Institucional en el Sistema de Seguridad Pública Estatal.</i></b>	<b><i>1-SP-O1E4</i></b>
Implementación del servicio profesional de carrera.	1-SP-O1E4L1
Formación y Evaluación del control de confianza.	1-SP-O1E4L2
Formación y actualización del personal que integra el Sistema Estatal de Seguridad.	1-SP-O1E4L3
Creación de material bibliográfico de seguridad pública para la difusión.	1-SP-O1E4L4
Fomento a la formación especializada.	1-SP-O1E4L5
Generación de capacidades básicas para la prevención social de la violencia.	1-SP-O1E4L6
Profesionalización de personal.	1-SP-O1E4L7
Profesionalizar la actividad policial	1-SP-O1E4L8
<b><i>Desarrollar un Sistema Penitenciario acorde al nuevo modelo de seguridad pública.</i></b>	<b><i>1-SP-O1E5</i></b>
Equipamiento de personal e instalaciones para centros de readaptación social.	1-SP-O1E5L1
Equipamiento de personal e instalaciones para tutelares de menores infractores.	1-SP-O1E5L2
Mejoramiento o ampliación de centros de readaptación social.	1-SP-O1E5L3
Mejoramiento o ampliación de instalaciones para tutelares de menores infractores.	1-SP-O1E5L4

Reestructuración del sistema penitenciario y de reinserción social.	1-SP-O1E5L5
<b>Combatir la corrupción en el sistema de seguridad pública.</b>	<b>1-SP-O1E6</b>
Mejoramiento de condiciones al personal del Sistema Estatal de Seguridad.	1-SP-O1E6L1
Capacitación avanzada en los centros de control de confianza	1-SP-O1E6L2
<b>Establecer un sistema de indicadores de medición en materia de seguridad pública.</b>	<b>1-SP-O1E7</b>
Fortalecimiento de programas para la integración de indicadores de medición en materia de Seguridad Pública Estatal.	1-SP-O1E7L1
Fortalecimiento de programas para el seguimiento y evaluación del Sistema Seguridad de Pública Estatal.	1-SP-O1E7L2

Claves de Objetivo Estratégico, Tema, **Objetivo Específico**, **Estrategia** y Línea de acción.

	CLAVES
<b>Objetivo Estratégico: Gobernabilidad</b>	<b>1</b>
<b>Tema: Modelo de Gestión Pública y Transparencia</b>	<b>1-GP</b>
<b>Aplicar un modelo de reingeniería en la administración pública estatal para eficientar, transparentar y modernizar los procesos administrativos.</b>	<b>1-GP-O1</b>
<b>Implementar un programa de modernización de la administración pública estatal.</b>	<b>1-GP-O1E1</b>
Implementación de un esquema de refinanciamiento de la deuda pública.	1-GP-O1E1L1
Modernización de la contabilidad gubernamental.	1-GP-O1E1L2
Impulso a nuevas formas de financiamiento público - privado con manejo responsable. (asociaciones público privada, concesiones.)	1-GP-O1E1L3
Transparentar los procesos públicos y difundir los mecanismos de acceso a la información.	1-GP-O1E1L4
Instrumentar un sistema adecuado de rendición de cuentas.	1-GP-O1E1L5
Administración basada en buenos resultados.	1-GP-O1E1L6
Mejoramiento del desarrollo organizacional.	1-GP-O1E1L7
Profesionalización de los servidores públicos implementando un programa gradual del servicio profesional de carrera.	1-GP-O1E1L8
<b>Institucionalización de la innovación gubernamental como ejercicio permanente en el cumplimiento de las funciones.</b>	<b>1-GP-O2</b>
<b>Hacer eficiente la gestión y aplicación de los recursos públicos.</b>	<b>1-GP-O2E1</b>
Coordinación interinstitucional en el desarrollo de políticas públicas.	1-GP-O2E1L1
Adecuación del marco normativo acorde al nuevo modelo de gestión pública.	1-GP-O2E1L2
Integración y difusión del gobierno electrónico.	1-GP-O2E1L3
Fortalecimiento del sistema estatal de información estadística y geográfica.	1-GP-O2E1L4
Promover la cultura de la mejora a través de la evaluación del desempeño de las servidoras y los servidores públicos y los resultados de la gestión gubernamental	1-GP-O2E1L5
<b>Atención oportuna y eficaz a todos los entes grupos y organizaciones sociales y políticas.</b>	<b>1-GP-O2E2</b>
Participación en el fortalecimiento de los municipios.	1-GP-O2E2L1
Impulso a la cultura de los derechos humanos.	1-GP-O2E2L2
Incorporación de participación ciudadana en actividades de colaboración del gobierno estatal.	1-GP-O2E2L3
Analizar la factibilidad de homologar el horario de Nayarit con el del Centro del país.	1-GP-O2E2L4

Claves de Objetivo Estratégico, Tema, **Objetivo Específico**, **Estrategia** y Línea de acción.

	Claves
<b>Objetivo Estratégico: Gobernabilidad</b>	<b>1</b>
<b>Tema: Consolidación de la Estructura de Procuración de Justicia.</b>	<b>1-PG</b>
<b>Consolidar la estructura de Procuración de Justicia con apego al derecho, a la ética y al compromiso social, cuidando su aplicación en términos de equidad y respeto a los derechos humanos.</b>	<b>1-PG-01</b>
<b>Actualización y modernización del ministerio público.</b>	<b>1-PG-01E1</b>
Fortalecimiento de áreas operativas y administrativas con participación del sector educativo.	1-PG-01E1L1
Adecuación del marco regulatorio del Ministerio Público.	1-PG-01E1L2
Implementación el Sistema Penal Acusatorio.	1-PG-01E1L3
Implementación del Sistema de Visitas a Agencias del Ministerio Público, Áreas Periciales y de la agencia Estatal de Investigación.	1-PG-01E1L4
Reestructuración de Agencias del Ministerio Público.	1-PG-01E1L5
Instalación del Sistema de audiencia pública y de visitas a las Agencias del Ministerio Público.	1-PG-01E1L6
Construcción de áreas especializadas para adolescentes en calidad de detenidos y detenidas	1-PG-01E1L7
Instalación de la red de comunicación y consulta de datos.	1-PG-01E1L8
Modernización de la Agencia Estatal de Investigación.	1-PG-01E1L9
Implementación del programa de sensibilización y promoción de las obligaciones de las servidoras y los servidores públicos.	1-PG-01E1L10
Capacitación al personal operativo de la Procuraduría General de Justicia del Estado.	1-PG-01E1L11
Programa de sistematización de la información institucional.	1-PG-01E1L12
Digitalización de la información de procesos penales.	1-PG-01E1L13
Nuevo modelo pericial.	1-PG-01E1L14
<b>Implementar un sistema de atención especializada a las víctimas del delito.</b>	<b>1-PG-01E2</b>
Implementar programas contra la violencia intrafamiliar principalmente en la población vulnerable para evitar que dicha violencia se replique a nivel Estado.	1-PG-01E2L1
Implementar mecanismos de coordinación Federación-Estado para la atención conjunta de víctimas del delito.	1-PG-01E2L2
<b>Fortalecimiento de la Comisión Estatal y Coordinaciones Municipales de Derechos Humanos.</b>	<b>1-PG-01E3</b>
Promover y difundir la cultura de los derechos humanos en todos los sectores de la población que proporcione certidumbre sobre sus derechos individuales	1-PG-01E3L1

Claves de Objetivo Estratégico, Tema, **Objetivo Específico**, **Estrategia** y Línea de acción.

	Claves
<b>Objetivo Estratégico: Gobernabilidad</b>	<b>1</b>
<b>Tema: Sistema de Protección Civil en el Estado.</b>	<b>1-PC</b>
<b>Implementar un modelo de protección civil participativo, con enfoque preventivo y confiable para garantizar la integridad física y el patrimonio de la gente.</b>	<b>1-PC-O1</b>
<b>Fortalecer el sistema de protección civil en el Estado para prevenir y minimizar los efectos de los accidentes y desastres naturales.</b>	<b>1-PC-O1E1L</b>
Incrementar las medidas de prevención y protección civil en la población de Nayarit.	1-PC-O1E1L1
Regionalizar unidades estatales de protección civil en el Estado de Nayarit para la atención eficaz de accidentes y desastres naturales.	1-PC-O1E1L2
Gestionar la captación de recursos económicos para el Estado para mejorar los sistemas de protección civil.	1-PC-O1E1L3
Elaborar el reglamento de protección civil del estado para prevenir y minimizar los efectos de los accidentes y de los desastres naturales.	1-PC-O1E1L4
Revisión y actualización del marco jurídico y la elaboración de sus reglamentos internos.	1-PC-O1E1L5
Crear el Centro Estatal de Operaciones y el Centro Estatal de prevención de desastres en Nayarit para prevenir y minimizar los efectos de los accidentes y la de de los desastres naturales.	1-PC-O1E1L6
Ofrecer mayor cobertura de capacitación en materia de protección civil a la ciudadanía para prevenir y minimizar los efectos de los accidentes y la de los desastres naturales.	1-PC-O1E1L7
Promover la participación de sistemas de protección civil en los procesos de ordenamiento del territorio y de planeación urbana.	1-PC-O1E1L8
Establecer el control de empresas con elementos de riesgo.	1-PC-O1E1L9
Se orientará la acción del sistema estatal de protección civil y de los sistemas regionales hacia la prevención y atención a desastres.	1-PC-O1E1L10
Fomentar la cultura de protección civil.	1-PC-O1E1L11

Claves de Objetivo Estratégico, Tema, **Objetivo Específico**, **Estrategia** y Línea de acción.

	Claves
<b>Objetivo Estratégico: Gobernabilidad</b>	<b>1</b>
<b>Tema: Fortalecimiento de los municipios.</b>	<b>1-FM</b>
<b>Fortalecer la autonomía municipal en Nayarit.</b>	<b>1-FM-O1</b>
<b>Fortalecer el Desarrollo Institucional Municipal.</b>	<b>1-FM-O1E</b>
Impulsar la capacitación, profesionalización, equipamiento, acondicionamiento de espacios físicos, actualización del marco jurídico y normativo de la administración municipal, regularización del patrimonio inmobiliario municipal y asistencia técnica.	1-FM-O1E1L1
Establecer mecanismos de comunicación tridireccional Gobierno-Municipio-Ciudadano que proporcionen intercambio de información y fomente la interrelación con las y los habitantes fortaleciendo la participación ciudadana en todas las obras y actividades que conduzcan a contar con habitantes participativos y comprometidos con el desarrollo del Estado.	1-FM-O1E1L2
Apoyar a los Municipios en la búsqueda de formas y mecanismos de mejorar sus ingresos propios y finanzas públicas.	1-FM-O1E1L3
Analizar y en su caso apoyar en la gestión del ingreso al municipio de la recaudación del Impuesto Sobre la Renta (ISR), en lugar de que ingrese a la Federación para fortalecer la hacienda pública municipal.	1-FM-O1E1L4

Claves de Objetivo Estratégico, Tema, **Objetivo Específico**, **Estrategia** y Línea de acción.

	Claves
<b>Objetivo Estratégico: Gobernabilidad</b>	<b>1</b>
<b>Tema: El Comité de Planeación para el Desarrollo de Nayarit COPLADENAY y la participación ciudadana.</b>	<b>1-CO</b>
<b>Fortalecer el proceso de planeación del desarrollo entre los diferentes ámbitos de gobierno, sociales, públicos y privados; para proveer de sustento a la toma de decisiones.</b>	<b>1-CO-O1</b>
<b><i>Instrumentar los mecanismos de planeación que permitan aportar apoyo técnico y de análisis consensado en la toma de decisiones.</i></b>	<b>1-CO-O1E1</b>
Fortalecer la coordinación interinstitucional para que de manera colegiada sea un instrumento para la toma de decisiones en pro del desarrollo de Nayarit, tomando como base al COPLADENAY.	1-CO-O1E1L1
Proporcionar seguimiento a los planes y programas u otros instrumentos específicos de planeación del desarrollo y evaluar sus resultados.	1-CO-O1E1L2
Identificar proyectos estratégicos para el desarrollo del Estado priorizados socioeconómicamente y gestionar su realización.	1-CO-O1E1L3
<b><i>Eficientar la coordinación entre las unidades productoras de Información Estadística y Geográfica, fomentando la generación y uso sistemático de ésta en los tres órdenes de gobierno, instituciones educativas y la sociedad en su conjunto.</i></b>	<b>1-CO-O1E2</b>
Actualizar e integrar en forma permanente la información Estadística y Geográfica a través de la coordinación con las Dependencias y Entidades de los tres órdenes de gobierno.	1-CO-O1E2L1
Promover y fortalecer entre los miembros del Comité Estatal de Información Estadística y Geográfica los beneficios y ventajas en el uso de los Sistemas de Información Geográficas SIG's.	1-CO-O1E2L2
Programar capacitación constante y pertinente para el manejo de información estadística y geográfica.	1-CO-O1E2L3
Crear la normatividad necesaria para organizar la producción de datos estadísticos y geográficos, ampliar la cobertura y mejorar su calidad.	1-CO-O1E2L4
Innovar en los procesos de concentración y análisis de la información estadística y geográfica.	1-CO-O1E2L5
Desarrollar aplicaciones web para la integración, consulta y difusión de información estadística y geográfica.	1-CO-O1E2L6
<b>Propiciar la participación plural en la Planeación para el Desarrollo del Estado.</b>	<b>1-CO-O2</b>
<b><i>Crear, fortalecer y activar los espacios de participación ciudadana para la planeación democrática, que contribuyan a la ejecución de políticas públicas exitosas.</i></b>	<b>1-CO-O2E1</b>
Establecer y fortalecer espacios y medios de participación ciudadana para captar necesidades y propuestas de la población que contribuyan a orientar los esfuerzos institucionales a las prioridades de desarrollo.	1-CO-O2E1L1
Establecer los mecanismos para que la ciudadanía conozca el status de la atención de ponencias, propuestas, proyectos o cualquier tipo de solicitud que haya realizado directa o indirectamente al jefe del ejecutivo estatal.	1-CO-O2E1L2
Involucrar al ciudadano en acciones que pueda llevar a cabo o participar en pro de Nayarit, para que conjuntamente adquiera la responsabilidad del éxito de las políticas públicas.	1-CO-O2E1L3
Fortalecer la coordinación interinstitucional con las Organizaciones No Gubernamentales y con otros organismos que permita unir esfuerzos para el bienestar público.	1-CO-O2E1L4
Mantener armónicamente el diálogo y los acuerdos con los otros poderes que permitan el beneficio de nuestra sociedad.	1-CO-O2E1L5

Claves de Objetivo Estratégico, Tema, **Objetivo Específico**, **Estrategia** y Línea de acción.

	Claves
<b>Objetivo Estratégico: Gobernabilidad</b>	<b>1</b>
<b>Tema: Equidad de Género.</b>	<b>1-EG</b>
<b>Alcanzar la equidad entre mujeres y hombres.</b>	<b>1-EG-O1</b>
<b><i>Implementar un Programa Estatal para alcanzar la equidad de género en el Estado.</i></b>	<b><i>1-EG-O1E1</i></b>
Aplicar el Reglamento de la Ley de Igualdad entre Mujeres y Hombres para el Estado de Nayarit.	1-EG-O1E1L1
Sensibilizar y capacitar a servidoras/es públicos de la APE en materia de género.	1-EG-O1E1L2
Diseñar un código de ética que contemple el respeto a la integridad de las mujeres.	1-EG-O1E1L3
Establecer presupuestos basados en resultados con perspectiva de género.	1-EG-O1E1L4
Construir un glosario de términos que forme parte del programa especial de equidad de género.	1-EG-O1E1L5
<b>Garantizar el acceso a una vida libre de violencia.</b>	<b>1-EG-O2</b>
<b><i>Promover de manera horizontal y vertical en la Administración Pública el acceso a una vida libre de violencia.</i></b>	<b><i>1-EG-O2E1</i></b>
Atender la violencia en contra de las mujeres.	1-EG-O2E1L1
Coadyuvar en las acciones de atención a la trata de personas.	1-EG-O2E1L2
Coadyuvar en la implantación del respeto a la integridad de la mujer, el combate a la violencia de género y los feminicidios en Nayarit.	1-EG-O2E1L3
Armonización legislativa con perspectiva de género.	1-EG-O2E1L4
Erradicar la violencia institucional.	1-EG-O2E1L5
Proveer de especialización en materia violencia familiar a las y los Agentes del Ministerio Público que atienden el problema.	1-EG-O2E1L6
Proporcionar los elementos necesarios a las y los Agentes del Ministerio Público para que estén en aptitudes psicológicas de atender el problema de violencia familiar con perspectiva de género libre de conflictos.	1-EG-O2E1L7
Establecer políticas públicas con enfoque de género para prevenir, atender, investigar, sancionar y erradicar la violencia en contra de las mujeres.	1-EG-O2E1L8
Armonización legislativa en materia de igualdad.	1-EG-O2E1L10
Desarrollar programas de prevención de la violencia de todo tipo.	1-EG-O2E1L11



	Claves
<b>Objetivo Estratégico: Calidad Vida</b>	<b>2</b>
<b>Tema: Educación de calidad para la vida</b>	<b>2-ED</b>
<b>Ampliar la cobertura de educación en los niveles básico, media superior y superior, para garantizar el acceso de la población al sistema educativo estatal.</b>	<b>2-ED-O1</b>
<b>Implementar programas integrales y diferenciados acordes a las necesidades de cada nivel educativo.</b>	<b>2-ED-O1E1</b>
Diseñar programas de generación de infraestructura física que cubran las necesidades en base a la demanda real y potencial de cada nivel.	2-ED-O1E1L1
Diseñar programas de crecimiento de la plantilla de docente que satisfaga la demanda del nivel básico.	2-ED-O1E1L2
Impulsar la creación de espacios educativos estudios sustentados de factibilidad.	2-ED-O1E1L3
Promover la generación de oferta educativa pertinente en educación superior.	2-ED-O1E1L4
Fortalecer la educación bilingüe e intercultural de los grupos étnicos.	2-ED-O1E1L5
Apoyar mediante becas a estudiantes de bajo recursos para que culminen sus estudios en los diversos niveles educativos.	2-ED-O1E1L6
<b>Eliminar los rezagos de analfabetismo y garantizar que la población culmine su educación básica</b>	<b>2-ED-O1E2</b>
Fortalecer la participación de la población con las instituciones educativas responsables	2-ED-O1E2L1
Buscar nuevos esquemas que propicien la incorporación de la población para culminar su educación básica.	2-ED-O1E2L2
<b>Elevar la calidad de la educación en todos los niveles educativos</b>	<b>2-ED-O2</b>
<b>Implementar programas que contemplen el mejoramiento integral de la educación básica</b>	<b>2-ED-O2E1</b>
Implementar programas de formación y capacitación, vinculando el perfil del docentes con su desempeño curricular en el nivel de educación básica.	2-ED-O2E1L1
Diseñar un programa permanente de educación continua.	2-ED-O2E1L2
Diseñar un programa de mejoramiento de espacios educativos en el nivel básico.	2-ED-O2E1L3
Fortalecer el uso de las tecnologías de la información en la educación básica.	2-ED-O2E1L4
Fomentar los valores humanos, cívicos, ambientales y de equidad en la población escolar.	2-ED-O2E1L5
Actualizar y ampliar los contenidos de las materias extracurriculares.	2-ED-O2E1L6
<b>Implementar programas que contemplen el mejoramiento integral de la educación media superior</b>	<b>2-ED-O2E2</b>
Fortalecer en las instituciones de educación media superior programas de formación y capacitación, vinculando el perfil del docente con su desempeño curricular.	2-ED-O2E2L1
Promover la participación del docente en los programas de educación continua.	2-ED-O2E2L2
Diseñar un programa de ampliación y mejoramiento de espacios educativos.	2-ED-O2E2L3
Fortalecer el uso de las tecnologías de la información.	2-ED-O2E2L4
Vigilar que la calidad de la educación que se imparte en las escuelas de educación media superior cumplan con los planes de estudio establecidos.	2-ED-O2E2L5
Fomentar los valores humanos, cívicos, ambientales y de equidad en la población escolar.	2-ED-O2E2L6
Promover la incorporación de competencias para la vida en la formación académica de los estudiantes.	2-ED-O2E2L7
<b>Implementar programas que contemplen el mejoramiento integral de la educación superior</b>	<b>2-ED-O2E3</b>
Fortalecer en las instituciones de educación superior programas de formación y capacitación, vinculando el perfil del docente con su desempeño curricular.	2-ED-O2E3L1
Promover la participación del docente en los programas de educación continua.	2-ED-O2E3L2

Diseñar un programa de mejoramiento de espacios educativos	2-ED-O2E3L3
Fortalecer el uso de las tecnologías de la información.	2-ED-O2E3L4
Vigilar que la calidad de la educación que se imparte en las escuelas de educación superior cumpla con los planes de estudio establecidos.	2-ED-O2E3L5
Fomentar los valores humanos, ambientales y de equidad.	2-ED-O2E3L6
Promover la incorporación de competencias para la vida en la formación académica de los estudiantes.	2-ED-O2E3L7
Vincular la educación superior con el desarrollo del Estado.	2-ED-O2E3L8
Fomentar la creación de oferta académica factible y pertinente acorde a las tendencias estatales y nacionales.	2-ED-O2E3L9
Fortalecer la investigación científica para el desarrollo de la ciencia y la tecnología.	2-ED-O2E3L10
<b>Implementar un modelo de reingeniería administrativa en el sistema estatal de educación</b>	<b>2-ED-O2E4</b>
Modernizar los procesos administrativos del nivel básico.	2-ED-O2E4L1
Revisar y ampliar el esquema de participación de las escuelas de tiempo completo.	2-ED-O2E4L2
Promover la certificación de procesos en la educación media superior.	2-ED-O2E4L3
Promover la certificación de procesos administrativos.	2-ED-O2E4L4
Promover la acreditación de programas académicos.	2-ED-O2E4L5
Regular los procesos de reconocimiento de validez oficial de estudios de la educación básica, media superior y superior.	2-ED-O2E4L6

Claves de Objetivo Estratégico, Tema, **Objetivo Específico**, **Estrategia** y Línea de acción.

	Claves
<b>Objetivo Estratégico: Calidad Vida</b>	<b>2</b>
<b>Tema: Desarrollo Cultural</b>	<b>2-DC</b>
<b>Impulsar el desarrollo cultural en la Entidad para consolidar el crecimiento pleno de las y los Nayaritas, a través de planes y programas que atiendan y mejoren la calidad de vida de la población.</b>	<b>2-DC-O1</b>
<b>Fortalecer el arte cultura en la diversidad de sus manifestaciones</b>	<b>2-DC-O1E1</b>
Garantizar el acceso Universal a la cultura.	2-DC-O1E1L1
Atender las necesidades de los artistas, creadores, investigadores, gestores y promotores culturales.	2-DC-O1E1L2
Fomentar el aprendizaje de las bellas artes en los diversos grupos de la población, así como la formación y seguimiento de cuadros profesionales en desarrollo cultural para su extensión a los municipios.	2-DC-O1E1L3
<b>Investigar, preservar y divulgar el patrimonio cultural.</b>	<b>2-DC-O1E2</b>
Fomentar la investigación, catalogación, registro histórico, divulgación y proyección del quehacer cultural.	2-DC-O1E2L1
Preservar el patrimonio cultural para la práctica y apreciación de las artes y la cultura.	2-DC-O1E2L2
Fortalecer y consolidar la infraestructura a través de la creación y rehabilitación de centros y espacios culturales.	2-DC-O1E2L3
<b>Fortalecimiento de la identidad de los valores socioculturales de las y los nayaritas.</b>	<b>2-DC-O1E3</b>
Fomentar el conocimiento del patrimonio cultural propio	2-DC-O1E3L1
Estimular los procesos y productos culturales por medio de la creación	2-DC-O1E3L2



Claves de Objetivo Estratégico, Tema, **Objetivo Específico**, **Estrategia** y Línea de acción.

	Claves
<b>Objetivo Estratégico: Calidad Vida</b>	<b>2</b>
<b>Tema: Salud para todos</b>	<b>2-ST</b>
<b>Fortalecer de manera integral el Sistema de Salud</b>	<b>2-ST-01</b>
<b><i>Vincular el desarrollo social al cuidado de la salud.</i></b>	<b><i>2-ST-01E1</i></b>
Incrementar el número de comunidades saludables mediante la participación organizada de las autoridades municipales, locales y sector social en el desarrollo de las acciones de promoción de la salud.	2-ST-01E1L1
Mejorar la salud integral de las y los adolescentes a través de acciones de promoción, prevención y atención a los problemas de salud	2-ST-01E1L2
Fomentar en los grupos de ayuda mutua nuevos estilos de vida saludable, a través de actividades para el mejoramiento de la salud física y mental.	2-ST-01E1L3
Contribuir al mejoramiento del ambiente, a través de la capacitación a la población en saneamiento básico.	2-ST-01E1L4
Gestionar los mecanismos y alternativas para evitar el desabasto de medicamentos en los centros de salud.	2-ST-01E1L5
<b><i>Reducir sustancialmente los rezagos en salud.</i></b>	<b><i>2-ST-01E2</i></b>
Disminuir los índices de mortalidad materna, neonatal e infantil	2-ST-01E2L1
Promover la planificación familiar para disminuir los embarazos no planeados.	2-ST-01E2L2
Otorgar atención médica especializada por casos de violencia intrafamiliar.	2-ST-01E2L3
Disminuir la mortalidad por cáncer Cérvico-uterino y mamario, mediante la detección oportuna y el tratamiento adecuado.	2-ST-01E2L4
Fomentar una cultura sobre riesgos a la salud en adolescentes.	2-ST-01E2L5
Disminuir la incidencia de enfermedades transmitidas por vector.	2-ST-01E2L6
Prevenir y disminuir las enfermedades buco-dentales.	2-ST-01E2L7
Mantener la vigilancia epidemiológica a fin de prevenir y disminuir los casos de muerte.	2-ST-01E2L8
Mantener la vigilancia sanitaria para disminuir enfermedades.	2-ST-01E2L9
Disminuir los rezagos en salud que afectan a la población vulnerable.	2-ST-01E2L10
Incrementar la atención a pacientes con enfermedades crónico degenerativas.	2-ST-01E2L11
Fomentar la cultura de la donación de órganos.	2-ST-01E2L12
Fomentar el cuidado a la salud mental.	2-ST-01E2L13
Mantener la cobertura universal de la población afiliada al seguro popular.	2-ST-01E2L14
<b><i>Mejorar la calidad de los servicios de salud</i></b>	<b><i>2-ST-01E3</i></b>
Lograr la certificación y acreditación de las unidades médicas.	2-ST-01E3L1
Fomentar la participación ciudadana para contribuir en la resolución de los problemas y mejorar la calidad de los servicios.	2-ST-01E3L2
Reforzar el arbitraje médico.	2-ST-01E3L3
<b><i>Fortalecer el papel rector y la infraestructura de los servicios de salud.</i></b>	<b><i>2-ST-01E4</i></b>
Fortalecer la cooperación interestatal e interinstitucional de los servicios de salud.	2-ST-01E4L1
Consolidar los sistemas de información y evaluación de los servicios de salud en el Estado.	2-ST-01E4L2

Difundir y facilitar el acceso a los servicios otorgados en los servicios de salud del Estado.	2-ST-O1E4L3
Capacitación de los recursos humanos para la salud.	2-ST-O1E4L4
Robustecer las redes informáticas para mejorar la atención médica a distancia.	2-ST-O1E4L5
Fomentar la investigación en salud.	2-ST-O1E4L6
Diseñar y operar un plan maestro de infraestructura y equipamiento en salud.	2-ST-O1E4L7

Claves de Objetivo Estratégico, Tema, **Objetivo Específico**, **Estrategia** y Línea de acción.

	Claves
<b>Objetivo Estratégico: Calidad Vida</b>	<b>2</b>
<b>Tema: Vivienda de Calidad</b>	<b>2-VC</b>
<b>Incrementar la generación y mejoramiento de las viviendas como proceso que permita la permanencia y crecimiento del valor patrimonial y calidad de vida de los trabajadores y las familias nayaritas</b>	<b>2-VC-O1</b>
<b>Generar las condiciones para facilitar el acceso a la adquisición de vivienda digna y decorosa.</b>	<b>2-VC-O1E1</b>
Crear un Desarrollo Urbano Integral en un entorno sustentable, que articule las reservas territoriales del Estado, Municipios y la interacción con los desarrolladores de vivienda.	2-VC-O1E1L1
Promover el acceso a la vivienda mediante esquemas diversificados.	2-VC-O1E1L2
Coordinación entre los tres órdenes de gobierno, organismos descentralizados y organismos privados en vivienda con el propósito de impulsar la creación de mecanismos y condiciones que promuevan el desarrollo de la vivienda.	2-VC-O1E1L3
Simplificar y agilizar los trámites para impulsar la vivienda social y los fraccionamientos social progresivos que faciliten el proceso de edificación habitacional.	2-VC-O1E1L4
Promover el desarrollo de la vivienda sustentable, propiciando el ahorro y la eficiencia de la energía, mediante el uso de nuevas tecnologías, contribuyendo al desarrollo armónico y al entorno de bienestar para cuidar el tejido social.	2-VC-O1E1L5
Impulsar los desarrollos urbanos con servicios integrales.	2-VC-O1E1L6
Promover el acceso a la vivienda mediante esquemas de interacción con los desarrolladores de vivienda.	2-VC-O1E1L7
Supervisar que se respeten las áreas de donación en fraccionamientos urbanos y turísticos incluyendo ventanas al mar.	2-VC-O1E1L8
Promover el acceso a la vivienda mediante esquemas de interacción con los desarrolladores de vivienda.	2-VC-O1E1L9
<b>Crear políticas Públicas que atiendan a segmentos de la población con menores recursos, acorde a su nivel de ingresos, vinculada con la capacidad de ahorro y su modelo de familia.</b>	<b>2-VC-O1E2</b>
Diseñar e implementar programas de atención a Población Vulnerable.	2-VC-O1E2L1
Mejoramiento de la vivienda.	2-VC-O1E2L2
implementar diversos prototipos de unidad básica de vivienda.	2-VC-O1E2L3
<b>Dotar de servicios básicos a las viviendas de la población Nayarita</b>	<b>2-VC-O2</b>
<b>Ampliar y mantener la cobertura del servicio de agua potable y del servicio de alcantarillado a fin de garantizar que en todos los hogares nayaritas se reciba agua y servicio de calidad.</b>	<b>2-VC-O2E1</b>
Realizar acciones encaminadas a generar una cultura del uso del agua.	2-VC-O2E1L1
Promover el incremento de la calidad del agua que se suministra por los Organismos Operadores en materia de desinfección.	2-VC-O2E1L2
<b>Ampliar y mejorar la cobertura de electrificación.</b>	<b>2-VC-O2E2</b>
Instalar la infraestructura para dotar de energía eléctrica a las poblaciones y pobladores que la requieran.	2-VC-O2E2L1

Claves de Objetivo Estratégico, Tema, Objetivo Específico, Estrategia y Línea de acción.

	Claves
<b>Objetivo Estratégico: Calidad Vida</b>	<b>2</b>
<b>Tema: Deporte para todos</b>	<b>2-DT</b>
<b>Mejorar las condiciones de vida de la Gente de Nayarit, impulsando la cultura física, deportiva y recreativa para que para que gocen de salud física y mental.</b>	<b>2-DT-O1</b>
<b><i>Propiciar la integración social y el desarrollo personal.</i></b>	<b><i>2-DT-O1E1</i></b>
Fortalecer la infraestructura existente y creación de nuevos espacios deportivos que propicien la práctica de la disciplina deportiva, contribuyendo a mejorar la salud en la población y la competitividad del deporte en el Estado.	2-DT-O1E1L1
Establecer un programa sexenal permanente de todas las ramas del deporte, que garantice la formación, el desarrollo y seguimiento de las próximas seis generaciones de adultos en plenitud, personas con capacidades diferentes, niños y jóvenes nayaritas, de ambos sexos.	2-DT-O1E1L2
<b><i>Mejorar la participación del deportista de alto rendimiento en las competencias a nivel estatal, regional, nacional e internacional.</i></b>	<b><i>2-DT-O1E2</i></b>
Detectar las nuevas generaciones de talentos deportivos en zonas rurales urbanas y marginadas, a través de entrenadores preparados e implementos deportivos adecuados, formando y capacitando a entrenadores, promotores, técnicos, jueces y especialistas en cultura física deporte y recreación y medicina del deporte y ciencias afines	2-DT-O1E2L1
<b><i>Promoción y difusión del deporte de alto rendimiento, deporte popular, actividad física, recreación, a través de eventos municipales estatales, regionales, nacionales e internacionales.</i></b>	<b><i>2-DT-O1E3</i></b>
Diseñar programas de incentivos para el entrenador que generen compromiso con la disciplina deportiva y con los practicantes.	2-DT-O1E3L1
Diseñar programa de estímulos a los deportistas.	2-DT-O1E3L2
Ampliar y mejorar los espacios deportivos populares.	2-DT-O1E3L3
Crear infraestructura deportiva para el fomento de nuevas disciplinas	2-DT-O1E3L4
<b><i>Propiciar el sano desarrollo de la juventud Nayarita</i></b>	<b><i>2-DT-O1E4</i></b>
Diseñar e instrumentar programas de participación para jóvenes en actividades deportivas y actividades sociales.	2-DT-O1E4L1

Claves de Objetivo Estratégico, Tema, Objetivo Específico, Estrategia y Línea de acción.

	Claves
<b>Objetivo Estratégico: Calidad Vida</b>	<b>2</b>
<b>Tema: Unificación Familiar</b>	<b>2-UF</b>
<b>Contribuir en la integración de la Familia fortaleciendo los espacios de convivencia y las tradiciones familiares</b>	<b>2-UF-O1</b>
<b><i>Sensibilizar y ofrecer opciones para que las familias del Estado mejoren su desarrollo Integral.</i></b>	<b><i>2-UF-O1E1</i></b>
Promoción de campañas y eventos de rescate de valores familiares.	2-UF-O1E1L1
Programas de asesoría y orientación para el manejo de problemas familiares.	2-UF-O1E1L2

Claves de Objetivo Estratégico, Tema, **Objetivo Específico**, **Estrategia** y Línea de acción.

	Claves
<b>Objetivo Estratégico: Calidad Vida</b>	<b>2</b>
<b>Tema: Población Vulnerable</b>	<b>2-PV</b>
<b>Contribuir en la mejora de la vida de los diversos grupos vulnerables atendiendo sus problemáticas específicas con programas que reduzcan la marginación y propicien la cohesión social</b>	<b>2-PV-O1</b>
<b>Mejorar el sistema de vida de las y los migrantes y de las y los Indígenas nayaritas.</b>	<b>2-PV-O1E1</b>
Realizar un estudio de las necesidades más apremiantes en las zonas de alta marginación para reducir la pobreza y marginación.	2-PV-O1E1L1
Garantizar el pleno derecho a los pueblos y comunidades indígenas.	2-PV-O1E1L2
Garantizar trato digno y respeto a los derechos humanos de las y los migrantes.	2-PV-O1E1L3
Fortalecer la coordinación en el diseño y operación de los programas sociales dirigidos al desarrollo de los pueblos indígenas.	2-PV-O1E1L4
Diseño y operación de programas de capacitación orientados a la búsqueda de soluciones prácticas.	2-PV-O1E1L5
Realizar estudios y acciones enfocados a la captación o represamiento de agua y así evitar las sequías en las comunidades serranas.	2-PV-O1E1L6
Actividades de conservación, reconstrucción y mejoramiento de caminos, infraestructura de servicios básicos, de salud y de educación.	2-PV-O1E1L7
Manejo, conservación y aprovechamiento de los recursos naturales.	2-PV-O1E1L8
<b>Establecer acciones para la atención de la población vulnerable del Estado de Nayarit.</b>	<b>2-PV-O1E2</b>
Apoyar a la mujer en el ámbito laboral, social, económico, político, cultural y familiar	2-PV-O1E2L1
Apoyo a los niños, niñas y jóvenes en el ámbito educativo, social, económico, cultural y artístico.	2-PV-O1E2L2
Fortalecer y consolidar el ejercicio del derecho ciudadano a la alimentación.	2-PV-O1E2L3
Generar nuevas opciones a los adultos en plenitud, promoviendo su incorporación social y auto sugestiva, mediante la asistencia integral.	2-PV-O1E2L4
Mejorar las condiciones materiales de vida de la Gente de Nayarit para que gocen de salud física y mental.	2-PV-O1E2L5
Promover programas de atención integral a personas con discapacidad.	2-PV-O1E2L6
Promover un marco jurídico acorde a las necesidades de las y los discapacitados.	2-PV-O1E2L7

Claves de Objetivo Estratégico, Tema, **Objetivo Específico**, **Estrategia** y Línea de acción.

	Claves
<b>Objetivo Estratégico: Calidad Vida</b>	<b>2</b>
<b>Tema: Equidad de Género</b>	<b>2-EG</b>
<b>Alcanzar la igualdad de oportunidades entre mujeres y hombres.</b>	<b>2-EG-O1</b>
<b>Programa Estatal para alcanzar la equidad de género en el Estado.</b>	<b>2-EG-O1E1</b>
Trabajar con personal docente de nivel básico para que puedan ser multiplicadores del conocimiento de equidad de género y fortalecer las actitudes de respeto y no discriminación.	2-EG-O1E1L1
Promoción y difusión de las acciones que están encaminadas a la eliminación de la discriminación contra las mujeres y otros grupos vulnerables.	2-EG-O1E1L2
Promover un clima institucional que valore a la familia como la principal institución social y fomente la convivencia de las y los servidores públicos con sus familias a través de la conciliación.	2-EG-O1E1L3

Impartir capacitación y formación profesional que atienda a las necesidades y expectativas tanto de mujeres como de hombres.	2-EG-O1E1L4
Lograr una capacitación y formación profesional que reconozcan y valoren los propios estilos de liderazgo de mujeres y hombres.	2-EG-O1E1L5
Diseñar políticas públicas para transversalizar la perspectiva de género en la educación en instituciones públicas y privadas.	2-EG-O1E1L6
<b>Garantizar el acceso de las mujeres a una vida libre de violencia de género</b>	<b>2-EG-O2</b>
<b>Programa Estatal para alcanzar la equidad de género en el Estado</b>	<b>2-EG-O2E1</b>
Trabajar en el logro de equilibrios con parejas para eliminar estereotipos de género y sexuales.	2-EG-O2E1L1
Difundir entre las y los servidores públicos el procedimiento de denuncia de los casos de hostigamiento y acoso sexual y laboral.	2-EG-O2E1L2
Incidir en las políticas públicas de salud desde la perspectiva de género.	2-EG-O2E1L3
Diseñar un programa de sensibilización y capacitación dirigida a niños/as, jóvenes y personas adultas, para educar en valores y respeto a la igualdad de oportunidades entre mujeres y hombres.	2-EG-O2E1L4
Crear un programa de capacitación en género y empoderamiento de las mujeres.	2-EG-O2E1L5
Implementar apoyos y orientación a mujeres en situación de pobreza.	2-EG-O2E1L6

**Claves de Objetivo Estratégico, Tema, Objetivo Específico, Estrategia y Línea de acción.**

	Claves
<b>Objetivo Estratégico: Desarrollo Integral</b>	<b>3</b>
<b>Tema: Empleos de Calidad</b>	<b>3-EC</b>
<b>Fortalecer el papel promotor e impulsor del gobierno para generar empleos calificados en cadenas de valor, que articulen las unidades económicas con los mercados regionales, nacionales e internacionales.</b>	<b>3-EC-O1E</b>
<b>Implementar un programa estratégico de desarrollo industrial del Estado de Nayarit para generar empleos de calidad y permanentes.</b>	<b>3-EC-O1E1</b>
Desarrollar la minería en el territorio con vocación para que sea un factor de mejoramiento de los ingresos económicos de las familias.	3-EC-O1E1L1
Rediseñar el marco regulatorio en el Estado para mejorar la competitividad de las empresas.	3-EC-O1E1L2
Crear infraestructura industrial regional con ciudades industriales, ubicadas estratégicamente en el Estado según las vocaciones productivas de sus regiones, lo que permitirá hacer a Nayarit atractivo para la instalación de industrias de valor agregado.	3-EC-O1E1L3
<b>Generar proyectos de gran impacto para el desarrollo estatal aprovechando la infraestructura física disponible y el capital humano.</b>	<b>3-EC-O1E2</b>
Incrementar la inversión estratégica de empresas locales, nacionales y extranjeras en el Estado que permitan mejorar el ingreso económico de las familias nayaritas.	3-EC-O1E2L1
Ofrecer apoyo con la mejora de la calidad e imagen de los productos, a los empresarios para cumplir con los requerimientos y normas necesarios para ubicarlos en el mercado local, nacional e internacional, a través de eventos de difusión turística como tianguis, expos y ferias.	3-EC-O1E2L2
Promover inversiones que privilegien el empleo de calidad para los nayaritas.	3-EC-O1E2L3
<b>Vincular el sector productivo con la comunidad científica para integrar innovaciones tecnológicas que mejoren la productividad y la sustentabilidad ambiental.</b>	<b>3-EC-O1E3</b>
Facilitar el acceso a las innovaciones tecnológicas y reducir los costos de transferencia de la producción.	3-EC-O1E3L1
Vincular el sector económico con los sectores educativo, tecnológico y científico para formar capital humano.	3-EC-O1E3L2
Crear programas de estímulos para las empresas que inviertan en investigación y desarrollo tecnológico.	3-EC-O1E3L3
<b>Impulsar la integración del comercio, el abasto y el mercado interno</b>	<b>3-EC-O1E4</b>

Fortalecer el proceso de distribución, abasto y comercialización para aprovechar la infraestructura del Estado y desarrollar redes de comercio.	3-EC-O1E4L1
Diversificar las actividades económicas con especialización de los sectores, mercados, centros de abasto y acopio para atraer inversiones directas.	3-EC-O1E4L2
<b>Fortalecer actividades de integración de nuevas empresas al mercado</b>	<b>3-EC-O1E4</b>
Inducción a una cultura de emprendimiento.	3-EC-O1E5L1
Impulsar el desarrollo y sostenimiento de empresas socialmente, sustentables.	3-EC-O1E5L2
Fortalecer la práctica regional para la competitividad empresarial y laboral.	3-EC-O1E5L3
Identificar sectores estratégicos para atraer proyectos de inversión directa.	3-EC-O1E5L4
<b>Integrar mecanismos de financiamiento accesibles para impulsar y fortalecer a las medianas, pequeñas y micro empresas, incubadoras, emprendedores y generar nuevos empleos.</b>	<b>3-EC-O1E6</b>
Gestionar o facilitar financiamiento a las pequeñas y medianas empresas para su apertura y fortalecimiento.	3-EC-O1E6L1
Facilitar la creación y consolidación de las micro, pequeñas y medianas empresas.	3-EC-O1E6L2
<b>Seguridad y capacitación laboral para mejorar la productividad y elevar los ingresos de los trabajadores y las trabajadoras.</b>	<b>3-EC-O1E7</b>
Ofrecer capacitación profesionalización y certificación de competencias laborales de los trabajadores y las trabajadoras aumentando su nivel de calificación conforme a lo que requiere el sector productivo.	3-EC-O1E7L1
Reducir los casos de accidentes laborales en los centros de trabajo preservando la integridad física del trabajador y la trabajadora conforme a las disposiciones legales existentes.	3-EC-O1E7L2
Fortalecer las acciones de conciliación y respeto a los derechos entre los actores de la producción (patrón-empleado) para mantener la armonía laboral.	3-EC-O1E7L3
Establecer programas o acciones que logren que la población joven sin experiencia laboral se incorpore al mercado de trabajo.	3-EC-O1E7L4
Modernizar el marco legal que registre y regule información laboral de la población.	3-EC-O1E7L5
Instalar oficinas regionales de colocación de empleos que promuevan la vinculación y la capacitación para el trabajo.	3-EC-O1E7L6

**Claves de Objetivo Estratégico, Tema, Objetivo Específico, Estrategia y Línea de acción.**

	Claves
<b>Objetivo Estratégico: Desarrollo Integral</b>	<b>3</b>
<b>Tema: Infraestructura para el Desarrollo</b>	<b>3-ID</b>
<b>Impulsar la modernización y ampliación de infraestructura carretera en el Estado para contar con un sistema seguro y eficaz que garantice la fluidez en la interconexión con otras entidades y la interconexión con los municipios.</b>	<b>3-ID-O1</b>
<b>Conservar y mantener la infraestructura existente.</b>	<b>3-ID-O1E1</b>
Diseñar e implementar políticas que integren a los tres niveles de gobierno para proporcionar el correcto mantenimiento a la red carretera.	3-ID-O1E1L1
Implementar un programa periódico permanente de atención a zonas dañadas.	3-ID-O1E1L2
<b>Ampliar y modernizar la Red Carretera Estatal para eficientar la conectividad y articular las Regiones del Estado.</b>	<b>3-ID-O1E2</b>
Promover la construcción de ejes troncales y longitudinales que comuniquen a todas las regiones de la Entidad.	3-ID-O1E2L1
Impulsar la construcción de libramientos carreteros y accesos a las principales localidades para mejorar la conexión a los centros urbanos.	3-ID-O1E2L2
Fortalecer los trabajos de reconstrucción, conservación periódica y rutinaria de la Red Carretera Estatal.	3-ID-O1E2L3



<b><i>Impulsar Proyectos Estratégicos para el desarrollo de la infraestructura de comunicaciones y transportes permitiendo su ampliación, cobertura y accesibilidad para toda la población, contando con la participación de los tres órdenes de Gobierno para la construcción, conservación y mejoramiento de dicha infraestructura.</i></b>	<b>3-ID-O1E3</b>
Construir vías carreteras estratégicas que favorezcan la comunicación con otros Estados, incrementando el atractivo comercial, industrial y turístico del Estado de Nayarit.	3-ID-O1E3L1
Promover la participación del sector privado en inversiones reguladas por el Estado en vías de comunicación estratégicas.	3-ID-O1E3L2
Elaborar un Banco de Proyectos Ejecutivos, Estudios de Costo - Beneficio e Impacto Ambiental para fortalecer la gestión de recursos ante la Federación.	3-ID-O1E3L3
Promover proyectos de comunicación marítima.	3-ID-O1E3L4
Impulsar proyectos de comunicación digital.	3-ID-O1E3L5
Modernizar y eficientar los sistemas de Transporte en el Estado.	3-ID-O1E3L6

	Claves
<b>Objetivo Estratégico: Desarrollo Integral</b>	<b>3</b>
<b>Tema: Crecimiento Económico Sectorial y Regional</b>	<b>3-CE</b>
<b>Propiciar el Incremento sostenido de la productividad y competitividad de las actividades agrícolas, ganaderas, silvícolas, acuícolas y pesqueras para aumentar los ingresos monetarios y eleven la calidad de vida.</b>	<b>3-CE-O1</b>
<b><i>Implementar un programa Estratégico que permita generar un nuevo modelo para el desarrollo rural que mejore la rentabilidad de las actividades productivas.</i></b>	<b>3-CE-O1E1</b>
Lograr la organización de los productores para evitar la dispersión de esfuerzos.	3-CE-O1E1L1
Consolidar las figuras asociativas de los productores y las productoras, que ya existen y buscar su integración a otras de mayor alcance y cobertura, para la obtención de financiamiento y apoyos diversos.	3-CE-O1E1L2
Impulsar y fortalecer las diversas formas de organización para el trabajo como son sociedades y grupos productivos para que mejoren en sus capacidades administrativas, técnicas y financieras.	3-CE-O1E1L3
Eficientar el uso de los apoyos públicos orientados a los productores y las productoras para mejorar la obtención de sus productos.	3-CE-O1E1L4
Apoyar la generación de proyectos productivos de pequeña y mediana inversión para grupos vulnerables como son: mujeres, jóvenes, adultos mayores, indígenas, capacidades especiales, entre otras; contribuyendo a la equidad social en las oportunidades de autoempleo.	3-CE-O1E1L5
Atención Integral del campo, que mejoren no solo la productividad y competitividad, sino la calidad de vida de sus habitantes mediante sistemas de pensión y protección social (salud, ocupación y recreación) para los que viven en el campo y evitar migración de jefes y jefas de familia.	3-CE-O1E1L6
Eficientar el uso del patrimonio familiar de los productores y productoras para mejorar su calidad de vida.	3-CE-O1E1L7
Lograr en los primeros dos años de gobierno, la cobertura universal de los servicios de salud para todos los niños y niñas y todas las mujeres que viven en el campo e incorporarlas además a los proyectos productivos.	3-CE-O1E1L8
Reforma del marco jurídico en materia agropecuaria, pesquera y forestal.	3-CE-O1E1L9
Impulsar programas de empleo temporal.	3-CE-O1E1L10
Organizar los sistemas-producto que actualmente operan en la entidad, para que evolucionen al modelo de cadenas de valor, donde en cada eslabón los productores se convierten en actores principales integrados en redes y clúster agroindustriales.	3-CE-O1E1L11
Fortalecer la coordinación con otras dependencias y Ayuntamientos para impulsar de manera estratégica las cadenas productivas en la entidad.	3-CE-O1E1L12
Incrementar el dinamismo de productos del campo, no por cosechas o temporadas.	3-CE-O1E1L13

Orientar la producción a las necesidades del mercado para mejorar los ingresos de los productores y productoras, mediante apoyos, acompañamiento y asesorías en marketing.	3-CE-O1E1L14
Diseñar el sistema de planificación agropecuaria, acuícola, pesquera y forestal, que sirva como instrumento institucional para un nuevo modelo de campo transformación y comercialización de los productos, detonante y multiplicador, con visión a largo plazo.	3-CE-O1E1L15
Consolidar un sistema de sanidad, inocuidad, normalización y calidad agroalimentarias.	3-CE-O1E1L16
Promover y gestionar junto a los productores y productoras nuevas oportunidades de negocios, aprovechando la vocación natural de sus comunidades.	3-CE-O1E1L17
Propiciar una nueva cultura agroempresarial y emprendedora de los productores y productoras nayaritas.	3-CE-O1E1L18
Fomentar e impulsar el desarrollo equitativo de las regiones productivas del Estado, mediante la integración del sector primario con la industria y el turismo, así como con el encadenamiento productivo de las regionales.	3-CE-O1E1L19
Lograr el desarrollo regional de Nayarit mediante proyectos y actividades detonantes y multiplicadores del desarrollo.	3-CE-O1E1L20
<b>Desarrollo sustentable en las actividades productivas.</b>	<b>3-CE-O1E2</b>
Aplicar programas de conservación y aprovechamiento sustentable en todo el Estado que mantengan el equilibrio y la funcionalidad de sus ecosistemas de manera que nos brinden servicios ambientales sostenibles.	3-CE-O1E2L1

Claves de Objetivo Estratégico, Tema, **Objetivo Específico**, **Estrategia** y Línea de acción.

	Claves
<b>Objetivo Estratégico: Desarrollo Integral</b>	<b>3</b>
<b>Tema: Turismo y Desarrollo Regional</b>	<b>3-TD</b>
<b>Consolidar el turismo como un motor de la actividad económica con el fortalecimiento de programas de desarrollo y de una cultura de calidad.</b>	<b>3-TD-O1</b>
<b>Desarrollo regional sustentable con acciones de fomento de la actividad turística acorde a potencialidades de las diferentes cadenas productivas.</b>	<b>3-TD-O1E1</b>
Alineación normativa y de gestión con preservación del ambiente, equidad y certeza jurídica.	3-TD-O1E1L1
Fortalecimiento de la ventaja competitiva en las empresas turísticas.	3-TD-O1E1L2
Impulsar nuevos productos turísticos, explotando diversidades regionales y potencialidades sectoriales.	3-TD-O1E1L3
Impulsar una serie de proyectos turísticos en la zona sierra y otras regiones con vocación histórica, cultural y propia para el desarrollo del turismo de aventura y deportes extremos.	3-TD-O1E1L4
<b>Fortalecer bases legales así como la oferta laboral, productiva y competitiva con proyectos estratégicos que beneficien al sector y contribuyan a mejorar calidad de vida de la población.</b>	<b>3-TD-O1E2</b>
Reforzar cultura y capacitación turística en coordinación con las instituciones educativas	3-TD-O1E2L1
Desarrollo de proyectos productivos de impacto, involucrando a todos los grupos sociales.	3-TD-O1E2L2
Integrar instrumentos de promoción y comercialización sobre la base de las fortalezas de Nayarit.	3-TD-O1E2L3
<b>Impulsar políticas de promoción turística en concordancia con los destinos turísticos, segmentos de mercado, pertinencia y sustentabilidad.</b>	<b>3-TD-O1E3</b>
Integración y desarrollo de productos y servicios turísticos competitivos en rutas, corredores y circuitos turísticos.	3-TD-O1E3L1
Acompañamiento en la educación y profesionalización de los servicios turísticos.	3-TD-O1E3L2
Incremento de la calidad y certificación de los servicios turísticos.	3-TD-O1E3L3
Impulsar programas de infraestructura sustentable turística.	3-TD-O1E3L4



Claves de Objetivo Estratégico, Tema, **Objetivo Específico**, **Estrategia** y Línea de acción.

	Claves
<b>Objetivo Estratégico: Desarrollo Integral</b>	<b>3</b>
<b>Tema: Compromiso con el Desarrollo Sustentable</b>	<b>3-CD</b>
<b>Implementar programas de sustentabilidad hídrica que atiendan la complejidad de las necesidades en abasto y saneamiento.</b>	<b>3-CD-01</b>
<b>Realizar acciones encaminadas al uso racional del agua y generar recursos para la construcción, mantenimiento, operación, distribución y expansión de la infraestructura hídrica con claros criterios de sustentabilidad basados en una gestión integral y su uso eficiente.</b>	<b>3-CD-01E1</b>
Fortalecer la infraestructura hídrica cuidando el equilibrio entre cuencas.	3-CD-01E1L1
Incrementar y hacer eficiente las obras de saneamiento de agua.	3-CD-01E1L2
Mejorar la coordinación entre los tres niveles de gobierno para potencializar los resultados de las acciones.	3-CD-01E1L3
<b>Disminuir los niveles de degradación de los recursos naturales del Estado permitiendo el aprovechamiento sustentable de los mismos.</b>	<b>3-CD-02</b>
<b>Desarrollo sustentable en las actividades productivas.</b>	<b>3-CD-02E1</b>
Preservar o restaurar espacios naturales y sus ecosistemas a través de su declaratoria como Áreas Naturales Protegidas	3-CD-02E1L1
Establecer políticas y programas que contemplen la protección, la restauración y el aprovechamiento sustentable de los recursos naturales y forestales, lo cual permitiría contribuir a detonar el desarrollo económico, social de Nayarit con cuidado en el medio ambiente.	3-CD-02E1L2
Inducir el Uso del Suelo Mediante Programas de Ordenamiento Ecológico.	3-CD-02E1L3
Establecer programas de reforestación y restauración de suelos en terrenos preferentemente forestales dañados por la tala inmoderada y los incendios forestales, así como por causas naturales y la sobreexplotación agrícola y ganadera incluyendo los cambios de uso de suelo; con el fin de recuperar las zonas afectadas.	3-CD-02E1L4
Establecer una infraestructura más eficiente para el combate y control de incendios forestales en las zonas de mayor incidencia, distribuida de manera estratégica, para disminuir la degradación de los recursos naturales.	3-CD-02E1L5
Involucrar en el combate y control de incendios forestales de manera directa a los ayuntamientos y los dueños y dueñas y/o poseedores y poseedoras de los recursos forestales, para disminuir la degradación de los recursos naturales.	3-CD-02E1L6
Reducir el impacto causado por las obras y acciones que se desarrollan en el territorio nayarita favoreciendo la preservación de los ecosistemas regionales del Estado.	3-CD-02E1L7
Incrementar los recorridos de inspección y vigilancia en el Estado para la aplicación de la normatividad ambiental.	3-CD-02E1L8
Incrementar y fortalecer los programas de educación y comunicación sobre cultura ambiental, en las modalidades escolarizada y no escolarizada, dirigidos a los sectores: académico, productivo, gubernamental y comunitario, con la finalidad de obtener mejores formas de relacionarnos con nuestro entorno.	3-CD-02E1L9
Generar proyectos ambientales, de reciclaje de la basura, rellenos sanitarios para residuos orgánicos, entre otros.	3-CD-OEL10
<b>Propiciar el ordenamiento territorial que permita el desarrollo urbano y del uso del suelo del territorio.</b>	<b>3-CD-03</b>
<b>Fortalecer los mecanismos y las acciones que orienten la planeación del desarrollo urbano.</b>	<b>3-CD-03E1</b>
Actualizar el Plan Maestro de Desarrollo Urbano	3-CD-03E1L1
Actualizar la legislación vigente en la planeación del desarrollo urbano.	3-CD-03E1L2
Actualizar y crear programas de desarrollo urbano municipal integrados al Plan Maestro.	3-CD-03E1L3

<b>Inducir el desarrollo urbano en el Estado para evitar el crecimiento anárquico de sus localidades.</b>	3-CD-O3E2
Orientar el desarrollo urbano a través de la actualización y elaboración de los Planes y Programas.	3-CD-O3E2L1
Mejorar el desarrollo urbano mediante el fortalecimiento institucional.	3-CD-O3E2L2
Mejorar el espacio urbano complementando su infraestructura.	3-CD-O3E2L3

Claves de Objetivo Estratégico, Tema, **Objetivo Específico**, **Estrategia** y Línea de acción.

	Claves
<b>Objetivo Estratégico: Desarrollo Integral</b>	<b>3</b>
<b>Tema: Desarrollo de la Ciencia y Tecnología</b>	<b>3-CT</b>
<b>Incorporar y desarrollar la ciencia y la tecnología en las actividades productivas del Estado.</b>	<b>3-CT-O1</b>
<b>Desarrollar un programa estratégico que permita lograr una sinergia entre el Sistema Estatal de ciencia y tecnología y las actividades productivas.</b>	<b>3-CT-O1E1</b>
Lograr la coordinación entre los tres niveles de gobierno, las Instituciones de Educación y los Centros de investigación tanto a nivel local como nacional e internacional y las Organizaciones Civiles bajo un marco legal respetuoso y de colaboración para el desarrollo científico y tecnológico de Nayarit.	3-CT-O1E1L1
Ofrecer formación de recursos humanos de alto nivel en las áreas estratégicas para el desarrollo de Nayarit.	3-CT-O1E1L2
Generar un fondo estatal para proyectos de investigación, innovación, desarrollo tecnológico e innovación tanto para las Instituciones de Educación, Centros de Investigación y empresas, que atiendan las áreas prioritarias y oportunidades de desarrollo del Estado.	3-CT-O1E1L3
Implementar programas educativos en todos los niveles, que se enfoquen en el aprendizaje significativo de la ciencia y la tecnología.	3-CT-O1E1L4
Generar un fondo estatal para autores de obras de naturaleza intelectual o inventores y descubridores relacionados con la industria que incremente la participación en el registro de la propiedad intelectual e industrial.	3-CT-O1E1L5
Ofrecer programas de apoyos a la productividad científica para incrementar el número de investigadores e investigadoras registrados en el Sistema Nacional de Investigadores del Consejo Nacional de Ciencia y Tecnología CONACYT y con ello promover y fortalecer, la calidad de la investigación científica y tecnológica en Nayarit.	3-CT-O1E1L6
Incrementar el número de Instituciones y Empresas registradas en el Registro Nacional de Instituciones y Empresas Científicas y Tecnológicas RENIECYT para que los inscritos puedan participar en los programas de apoyo y estímulo que derivan de los ordenamientos federales.	3-CT-O1E1L7
Incrementar la participación de las empresas en los fondos estatales y nacionales de investigación científica y tecnológica, mediante la realización de talleres de capacitación y asesoría.	3-CT-O1E1L8
Celebrar congresos nacionales e internacionales sobre temas pertinentes de ciencia y tecnología y con ello promover y fortalecer, dicha actividad en Nayarit.	3-CT-O1E1L9
Ofrecer un sistema integrado de ciencia, tecnología e innovación que gestione y desarrolle aplicaciones innovadoras que aprovechen las oportunidades y resuelvan la problemática de la sociedad, las unidades y los agrupamientos productivos y en los diversos sectores económicos para mejorar el nivel de vida, la productividad, la competitividad y la economía de Nayarit.	3-CT-O1E1L10
Integrar un sistema de ciencia, tecnología e innovación de sostenimiento múltiple con la participación coordinada de instituciones educativas, centros y laboratorios de investigación, investigadores e investigadoras independientes y unidades productivas, que gestione y desarrolle aplicaciones innovadoras, y acompañe su explotación en la sociedad y la economía nayarita.	3-CT-O1E1L11
Lograr la vinculación de los distintos sectores mediante el modelo triple hélice (Vinculación Academia – Empresa – Gobierno), para la incorporación de sistemas innovadores locales en la productividad del Estado.	3-CT-O1E1L12

Definir y mantener actualizadas las demandas y las prioridades de investigación, desarrollo tecnológico, innovación y propiedad intelectual, con base en la problemática y oportunidades y desarrollo de la sociedad, las unidades y agrupamientos productivos para mantener un control sobre la atención de dichas demandas.	3-CT-O1E1L13
Fortalecer la inversión en infraestructura científica – tecnológica al servicio de los sectores productivo, social y público.	3-CT-O1E1L14
Crear organismos que organicen y articulen todas las capacidades científicas y tecnológicas del Estado, para transformar al sector primario de Nayarit en un espacio de oportunidades y progreso.	3-CT-O1E1L15
Crear un fondo para investigación con pertinencia social para Nayarit que impulse el desarrollo local científico y tecnológico.	3-CT-O1E1L16
Incrementar la educación, capacitación, investigación y la transferencia de tecnología dentro del sector forestal que propicie el establecimiento de proyectos exitosos.	3-CT-O1E1L17

Claves de Objetivo Estratégico, Tema, Objetivo Específico, Estrategia y Línea de acción.

	Claves
<b>Objetivo Estratégico: Desarrollo Integral</b>	<b>3</b>
<b>Tema: Equidad de Género</b>	<b>3-EG</b>
<b>Alcanzar la igualdad entre mujeres y hombres.</b>	<b>3-EG-O1</b>
<b>Programa Estatal para alcanzar la equidad de género en el Estado.</b>	<b>3-EG-O1E1</b>
Generar la integración de cooperativas, asociaciones y sociedades de mujeres.	3-EG-O1E1L1
Generar proyectos productivos para las mujeres, que tienen que ver con la educación, la salud y la economía de las mujeres, como los proyectos ambientales, de reciclaje de la basura, rellenos sanitarios para residuos orgánicos, entre otros	3-EG-O1E1L2
Garantizar la igualdad de oportunidades en el acceso, presencia y permanencia de las mujeres en el ámbito empresarial.	3-EG-O1E1L3
Incentivar la capacitación y formación profesional, estableciendo medidas que tomen en cuenta dicha formación, para la promoción y ascensos.	3-EG-O1E1L4

## Resultado de Asambleas Comunitarias

Cuadro 55.- Resultado de Asambleas Comunitarias

Municipios	Asambleas Comunitarias	Solicitudes
Acaponeta	40	121
Ahuacatlán	19	56
Amatlán de Cañas	29	87
Bahía de Banderas	26	79
Compostela	121	363
Del Nayar	45	134
Huajicori	19	56
Ixtlán del Río	34	102
Jala	18	53
La Yesca	11	32
Rosamorada	39	117
Ruiz	56	167
San Blas	49	147
San Pedro Lagunillas	9	28
Santa María del Oro	41	122
Santiago	123	372
Tecuala	73	220
Tepic	146	437
Tuxpan	35	104
Xalisco	21	65
<b>Total</b>	<b>954</b>	<b>2 862</b>

Fuente: Secretaría de Planeación, Programación y Presupuesto 2012.

## Índice de cuadros

Índice de Cuadros.....	Página
Cuadro 1.- Asambleas comunitarias en los 20 municipios .....	14
Cuadro 2.- Nayarit sus Regiones y Municipios .....	18
Cuadro 3.- Distribución porcentual de la población Urbana y Rural.....	20
Cuadro 4.- Climas en el Estado.....	27
Cuadro 5.- Temperatura media anual.....	28
Cuadro 6.- Superficies de Uso del suelo y vegetación .....	31
Cuadro 7.- Tipo de agricultura y superficie en el Estado.....	32
Cuadro 8.- Regiones fisiográficas del Estado de Nayarit, sus características y sus beneficios. ....	36
Cuadro 9.- Nayarit: PIB en valores básicos por actividad económica .....	40
Cuadro 10.- Opciones de aprovechamiento para potencialidades .....	42
Cuadro 11.- Densidad carretera por regiones y municipios de Nayarit .....	45
Cuadro 12.- Inventario general de Infraestructura económica existente en el Estado.....	49
Cuadro 13.- Porcentaje de la población de 18 y más años que considera su estado inseguro .....	58
Cuadro 14.- Recomendaciones emitidas por la CDDHEN.....	59
Cuadro 15.- Evolución de Nayarit en el Índice de Transparencia y disponibilidad de la información fiscal (ITDIF).....	63
Cuadro 16.- Resultados de Nayarit en el índice de desarrollo democrático de México 2010.....	64
Cuadro 17.- Matriz FODA de Gobernabilidad .....	68
Cuadro 18.- Medición de la Pobreza, Nayarit, 2010 .....	80
Cuadro 19.-Medición de la pobreza por municipio.....	82
Cuadro 20.- Coeficiente de Gini por entidad federativa, 2008 .....	83
Cuadro 21.- Población de 15 años y más con Educación de Nivel Superior.....	86
Cuadro 22.- Población de 15 años y más por municipio y analfabetismo .....	87
Cuadro 23.- Índice de Desarrollo Humano por Municipio.....	90
Cuadro 24.- Indicador del Ingreso Corriente Total Per Cápita (ICTPC) por municipio .....	91
Cuadro 25.- Cambios en los indicadores de marginación a nivel Estatal.....	92
Cuadro 26.- Índice de Rezago Social por Estado.....	94
Cuadro 27.- Grado de Rezago Social por municipio .....	95
Cuadro 28.- Rezago en acceso a los servicios de salud.....	97
Cuadro 29.- Rezago educativo .....	98
Cuadro 30.- Carencia en el acceso a la seguridad social .....	99
Cuadro 31.- Carencia en el acceso a la calidad y espacios de la vivienda .....	99
Cuadro 32.- Carencia en el acceso a los servicios básicos de la vivienda.....	100
Cuadro 33.- Carencia en el acceso a la alimentación.....	101
Cuadro 34.- Cobertura de agua potable en México, 2010 .....	102

Cuadro 35.- Cobertura de agua potable en Nayarit, 2010 .....	103
Cuadro 36.- Matriz FODA de Calidad de Vida.....	107
Cuadro 37.- Producto Interno Bruto a precios de 2003 (Miles de pesos), 2010. y PIB per cápita .....	121
Cuadro 38.- PIB per cápita en miles de pesos de las entidades federativas 2005-2010.....	124
Cuadro 39.- Estructura porcentual del PIB Estatal y Nacional 2010.....	125
Cuadro 40.-Estructura porcentual respecto al total Estatal histórico .....	125
Cuadro 41.- Producto Interno Bruto del Sectores económicos, Estatal y Nacional .....	126
Cuadro 42.- Índice de productividad México.....	127
Cuadro 43.- Crecimiento promedio anual del PIB.....	128
Cuadro 44.- Nivel de ingresos en Nayarit, 2011 tercer trimestre.....	129
Cuadro 45.- Duración de la jornada de trabajo, 2011 tercer trimestre.....	130
Cuadro 46.-Tasa en torno al acceso al trabajo y a la calidad de la ocupación.....	130
Cuadro 47.- Población ocupada y su distribución porcentual según sector de actividad económica para cada región de Nayarit .....	133
Cuadro 48.-Tasas en torno al acceso al trabajo y a la calidad de la ocupación.....	133
Cuadro 49 Tasa en torno al acceso al trabajo y a la calidad de la ocupación.....	135
Cuadro 50.- Fortalezas y debilidades de Nayarit en competitividad.....	138
Cuadro 51.- Oportunidades de Nayarit en competitividad.....	140
Cuadro 52.- Debilidades de Nayarit en competitividad .....	142
Cuadro 53.- Matriz FODA de Desarrollo Integral.....	143
Cuadro 54.- Programas del Plan Estatal de Desarrollo 2011 – 2017 .....	169
Cuadro 55.- Resultado de Asambleas Comunitarias.....	252

## Índice de gráficas

Índice de Gráficas.....	Página
Gráfica 1.- Población total y tasa de crecimiento promedio anual, de 1895 a 2010.....	19
Gráfica 2.- Número de habitantes por municipios .....	20
Gráfica 3.- Población inmigrante, emigrante y saldo neto migratorio interno en los últimos cinco años, por sexo.....	21
Gráfica 4.- Población de 5 años y más, y población hablante de lengua indígena, 1990, 2000 y 2010....	22
Gráfica 5.- Municipios con mayor porcentaje de población de 3 años y más hablante de lengua indígena.....	23
Gráfica 6.- Distribución porcentual de la población de 5 años y más hablante de lengua indígena, según principales lenguas habladas, 1990, 2000 y 2010 .....	23
Gráfica 7.- Incremento en la red carretera 2007 vs. 2000 .....	46
Gráfica 8.- Población económicamente activa en el Estado de Nayarit.....	52
Gráfica 9.- Población de 18 años y más, por entidad federativa según percepción de la inseguridad y percepción del comportamiento de los delitos y su distribución porcentual. Agosto 2010 .....	58
Gráfica 10.- Recaudación de impuestos per-cápita por estado, 2008 .....	61
Gráfica 11.- Ingresos Preliminares per-cápita al primer trimestre de 2010.....	61
Gráfica 12.- Resultado del Índice de Transparencia y Disponibilidad de la Información fiscal 2011 .....	62
Gráfica 13.- Índice de transparencia presupuestal.....	63
Gráfica 14.- Cambio en el número de personas en pobreza según entidad federativa, 2008-2010.....	80
Gráfica 15.- Cambio en el número de personas en pobreza 2008-2010 .....	81
Gráfica 16.- Coeficiente de Gini por entidad federativa, 2008 .....	83
Gráfica 17.- Grado promedio de escolaridad de la población de 15 años y más por municipio.....	84
Gráfica 18.- Grado Promedio de escolaridad por Región .....	85
Gráfica 19.- Características educativas de Nayarit.....	85
Gráfica 20.- Tasa de analfabetismo de la población de 15 años y más por municipio.....	88
Gráfica 21.- Analfabetismo de la población de 15 años y más por Región .....	88
Gráfica 22.- Índice de Desarrollo Humano Nayarit.....	89
Gráfica 23.- Porcentaje de población por grado de marginación por entidad federativa.....	93
Gráfica 24.- Porcentaje de población por grado de marginación por municipios de Nayarit.....	93
Gráfica 25.- Porcentaje de viviendas que disponen de agua entubada 2010 <sup>1</sup> .....	102
Gráfica 26.- Porcentaje de viviendas que disponen de drenaje 2010 <sup>2</sup> .....	105
Gráfica 27.- Porcentaje de viviendas que disponen de energía eléctrica 2010 .....	106
Gráfica 28.- PIB Estatal 2003 - 2010- en miles de pesos a precios de 2003 .....	121
Gráfica 29.- Aportación de los Estados al PIB Nacional .....	122
Gráfica 31.- Estructura porcentual del PIB Estatal y Nacional 2010 .....	125
Gráfica 32.- Trabajadores asegurados como porcentaje de la población económicamente activa.....	128

**Gráfica 33.- Porcentaje de población nacida en otra entidad o país por municipio ..... 132**  
**Gráfica 34.-Comparativo IMCO-ITESM de Lugares de Nayarit a nivel nacional por año ..... 136**  
**Gráfica 35.- Índice de Competitividad Global 2010..... 137**  
**Gráfica 36.- Lugares de Nayarit a nivel nacional por año (ITESM)..... 137**  
**Gráfica 37.- Lugares de Nayarit a nivel nacional por año (IMCO) ..... 141**

COPIA DE INTERNET



## Índice de figuras

Índice de Figuras .....	Página
Figura 1.-Esquema de trabajo institucional.....	8
Figura 2.- La nueva regionalización de Nayarit.....	12
Figura 3.- Ubicación de Nayarit en el contexto nacional e internacional.....	16
Figura 4.- Nayarit en el contexto de la Región Centro occidente.....	17
Figura 5.- Nayarit sus Regiones y Municipios.....	18
Figura 6. Población de 3 años y más hablantes de lengua Indígena.....	24
Figura 7.- Mapa provincias fisiográficas de Nayarit .....	25
Figura 8.- Mapa Hidrografía Superficial de Nayarit.....	26
Figura 9.- Mapa climas de Nayarit .....	27
Figura 10.- Mapa Uso del Suelo y Vegetación.....	30
Figura 11.-Mesorregiones de México. ....	34
Figura 12.- Regiones fisiográficas que confluyen en Nayarit.....	35
Figura 13- Infraestructura carretera de Nayarit.....	44
Figura 14.- Polos de Desarrollo Estatales e Interestatales .....	47
Figura 15.- Cobertura de Servicio Telefónico en el año 2010.....	48
Figura 16.- Coeficiente de Gini, rangos por entidad federativa.....	82
Figura 17.- Grado de marginación por entidad federativa, 2010 .....	93
Figura 18.- Grado de marginación por municipios de Nayarit, 2010 .....	93
Figura 19.- Grado de Rezago social por municipio .....	96
Figura 20.- Porcentaje de viviendas particulares habitadas que disponen de agua entubada, 2010 ....	101
Figura 21.- Porcentaje de viviendas particulares habitadas que disponen de drenaje, 2010.....	104
Figura 22.- Esquema Programa de Desarrollo Social .....	109
Figura 23.- Índice de productividad México 2009. ....	127
Figura 24.- Esquema Programa de Infraestructura para el Desarrollo.....	146
Figura 25.- Programa de Infraestructura para el Desarrollo .....	158
Figura 26.- Esquema de Instrumentación.....	159
Figura 27.- Integración PED 2011-2017 con la Estructura de Planeación - Programación.....	167